

Wetterkarte

D 7311 A

Amtsblatt des Wetteramtes Frankfurt in Offenbach am Main

Bei unregelmäßiger Lieferung sind Beschwerden immer an das Zustellpostamt zu richten

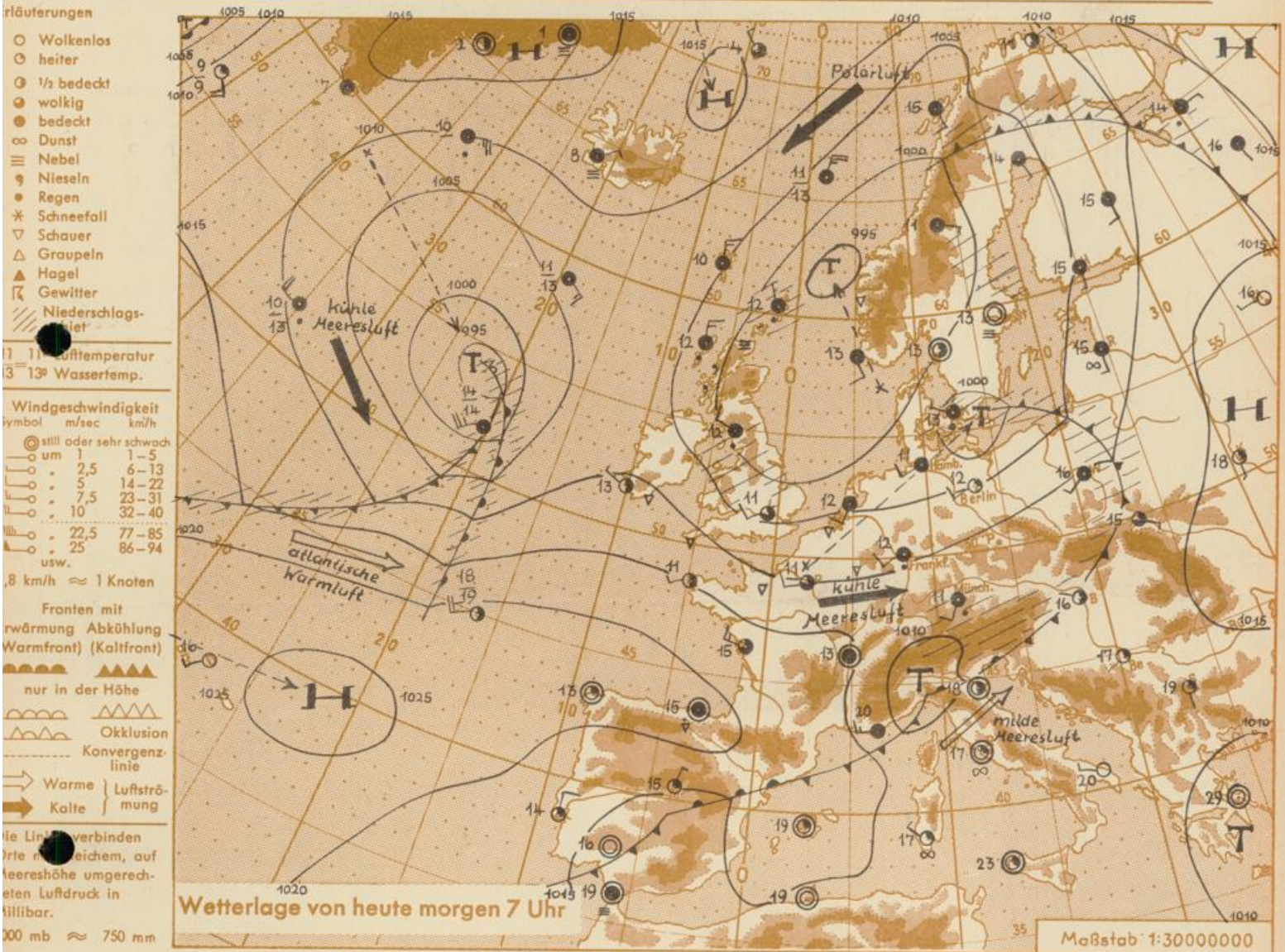
Druck und Verlag: Wetteramt Frankfurt in Offenbach/Main
Frankfurter Straße 135 · Telefon 80329

Verlagsort: Frankfurt am Main
Erscheint täglich, Postbezug monatlich 2,— DM

Jahrgang 1963

Mittwoch, den 21. August 1963

Nummer 233



Während sich der Schwerpunkt des Nordseetiefs nur noch wenig nordwestwärts verlagerte, zog das am Dienstag über Nordfrankreich gelegene Randtief rasch nordostwärts. Es wird sich nach Finnland verlagern. Ganz Deutschland liegt weiterhin in der einströmenden kühlen Meeresluft. Ein weiteres atlantisches Tief zieht über England hinweg ostwärts. Die zu gehörigen Ausläufer greifen noch am Donnerstag mit ihrem Schlechtwettergebiet auf Deutschland über.

Vorhersage für Hessen, Rheinland-Pfalz und Saarland, gültig bis Freitag, 23.8.63, früh:
Anfangs überwiegend wechselnde, zeitweise auch stärkere Bewölkung mit einzelnen Regenschauern. Vorübergehend Bewölkungsauflockerung und abklingende Schauertätigkeit. Im Laufe des Donnerstag wieder Bewölkungszunahme aus West und nachfolgend strichweise Regen, zum Teil auch gewittrige Regenschauer. Mittagstemperaturen in den Niederungen zwischen 15 und 20 Grad, nächtliche Tiefstwerte 8 bis 13 Grad.

Mässiger, ztw. auch frischer und böiger Wind aus Südwest bis West.

Weitere Aussichten: Weiterhin unbeständig und zu kühl.

Dr. Ha.

Wettermeldungen von heute morgen 7h (21.8.63)

Station	Höhe NN	Wetter	Wind km/h	7 Uhr	Temperatur °C			Sonnenschein, gestern in Stdn.	Niederschlag in 24 Stdn. mm	Schneehöhe cm
					höchste gestern	Mittel gestern	Tiefstwert der Nacht 2m Höhe am Boden			
Frankfurt-Stadt	125	Regen	SW 8	12	19	14.6	11	8	x	4
Frankfurt-Flughafen	112	Regen	SW 15	12	19	14.1	10	9	3.4	6
Offenbach/M.	99	Regen	SSW 7	12	19	14.9	10	7	3.2	5
Darmstadt-Bismarckturm	263	Nieselreg.	SW 20	11	17	13.5	10	9	2.2	5
Geisenheim	109	wolkig	SSW 5	12	19	13.6	10	9	3.4	9
Gießen	185	Regen	SSE 7	11	18	13.8	10	7	3.1	9
Kassel	158	wolkig	SSW 7	9	17	13.6	9	7	1.4	7
Bad Hersfeld	211	n.Schauer	WSW 7	11	17	13.4	8	7	2.1	6
Mannheim	97	Regen	SSW 14	12	19	15.2	12	11	2.9	5
Neustadt/Weinstr.	161	Regen	WSW 13	12	19	14.7	12	10	4.0	5
Trier	265	bedeckt	SW 14	11	18	12.8	10	10	4.9	3
Koblenz	96	bedeckt	SW 5	13	20	15.2	12	x	5.7	1
Saarbrücken	323	n.Regen	SW 14	10	17	12.1	10	9	3.8	6
Weinbiet über Neustadt	553	Regen	W 32	9	15	11.1	9	8	4.3	6
Nürnberg	626	n.Regen	WSW 20	8	14	10.0	8	7	x	4
Kleiner Feldberg Ts.	805	i.Wolken	W 18	7	13	9.3	7	7	1.2	8
Wasserkuppe Rhön	921	i.Wolken	WSW 23	7	11	8.5	6	6	0.6	6

Luftdruck 7h	Höhe	mm	auf Meereshöhe umgerechnet mm	mb
Frankfurt/Flugh	113	747.2	757.3	1009.6
Offenbach	111	747.0	757.0	1009.2
Gießen	193	738.8	756.2	1008.1
Trier	273	733.4	757.8	1010.2

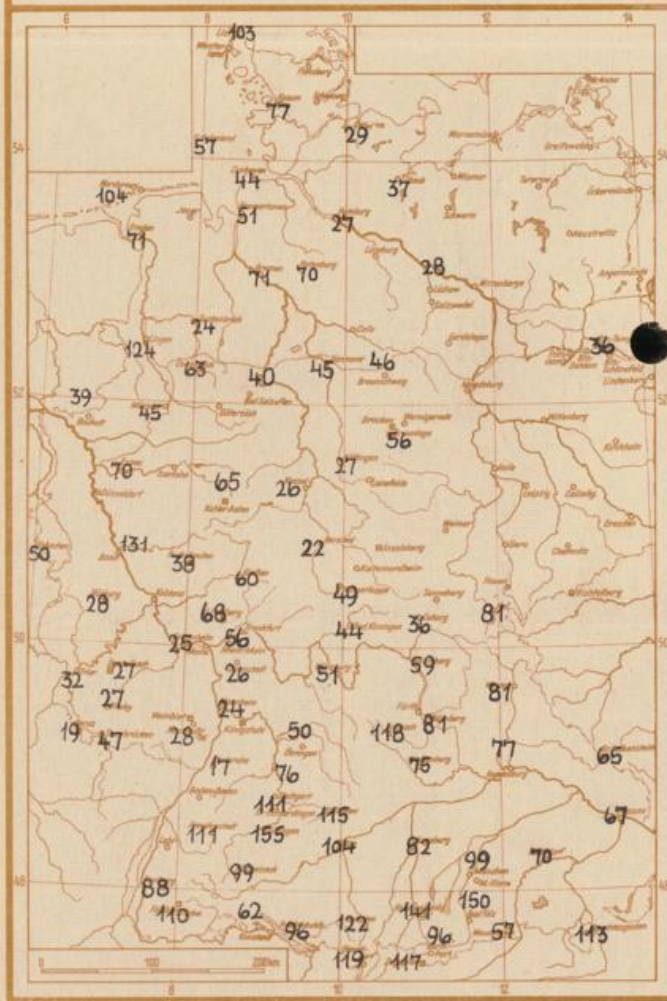
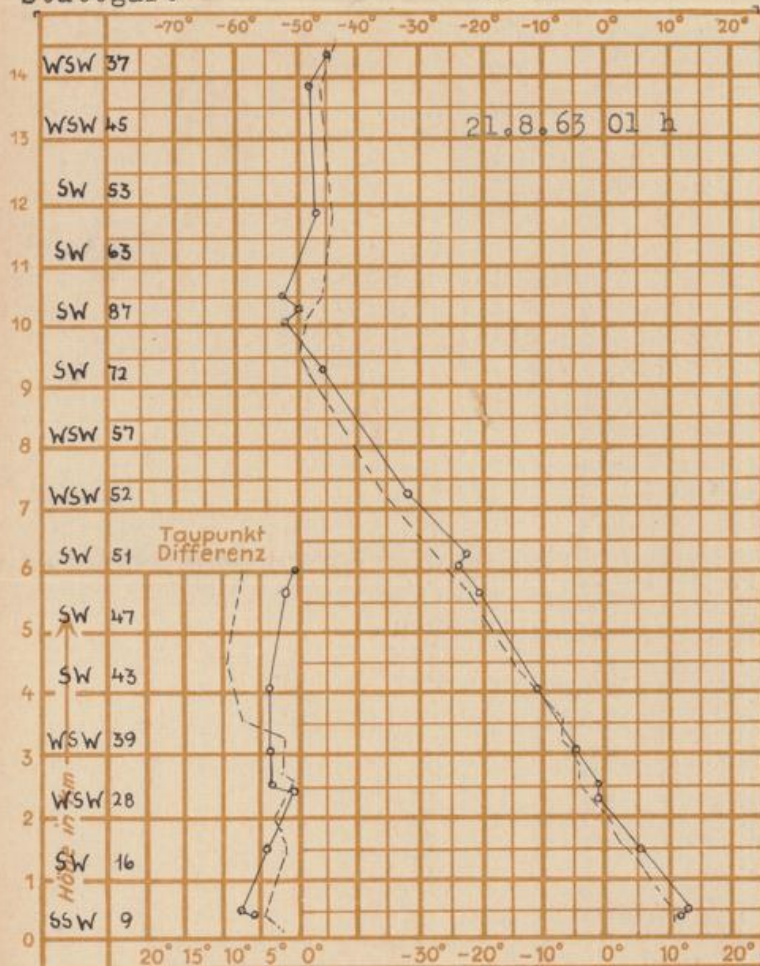
Erdbodentemperaturen	10 cm Tiefe	20 cm Tiefe	50 cm Tiefe	100 cm Tiefe
Kassel	11.6	13.6	15.2	15.5°C
Gießen	12.5	13.7	15.9	16.8°C
Offenbach	13.5	14.6	16.8	17.8°C
Darmstadt	14.8	15.0	16.0	16.1°C

Sonnenaufgang am 22.8.63 in Frankfurt/Main 0523 Uhr, Untergang 1932 Uhr MEZ
 Mondaufgang am 22.8.63 (3 Tage nach Neumond) 0834 Uhr, Untergang 2112 Uhr MEZ

Langjähriges Temperaturmittel der Jahre 1851-1930 in Frankfurt/M. gestern 18.0 °C

Niederschlagsmengen im Juli 1963 in Liter/qm

Messungen in der freien Atmosphäre über Stuttgart
 Wind / Knoten
 Temperaturen Köln



Auskünfte und Beratungen für Hessen durch das Wetteramt Frankfurt in Offenbach (Offenbach, Frankfurter Str. 135, Telefon 80329), außerdem durch Vermittlung der Dienststellen Darmstadt (Telefon 74720), Geisenheim (Telefon Rudesheim 8372), Gießen (Telefon 2119), Kassel (Telefon 15452), Bad Hersfeld (Telefon 2388). Für Rheinland-Pfalz: durch das Wetteramt Trier/Mosel (Telefon Trier 2727). - Automatische Ansagedienste: Wettervorhersage Rhein-Main-Gebiet (Telefon 1164), Reise- bzw. ...