

# Wetterkarte

D 7311 A

Amtsblatt des Wetteramtes Frankfurt in Offenbach am Main

Bei unregelmäßiger Lieferung sind Beschwerden immer an das Zustellpostamt zu richten

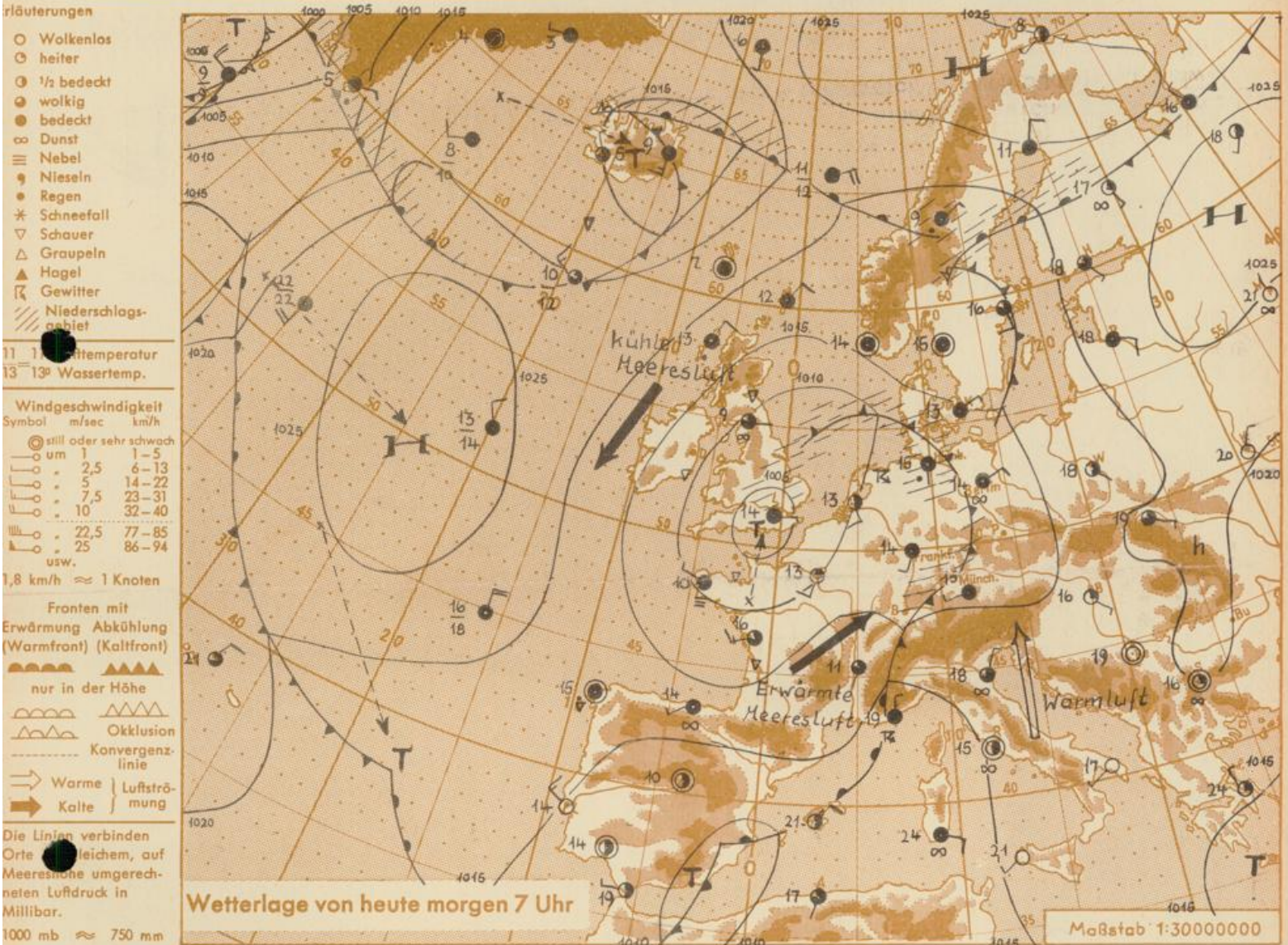
Druck und Verlag: Wetteramt Frankfurt in Offenbach/Main  
Frankfurter Straße 135 · Telefon 80329

Verlagsort: Frankfurt am Main  
Erscheint täglich, Postbezug monatlich 2,— DM

Jahrgang 1963

Montag, den 2. September 1963

Nummer 245



Seit einigen Tagen schon bewegt sich der Kern des westeuropäischen Tiefs zwischen Irland und Frankreich. Eine Randstörung brachte unserem Vorhersagegebiet in der Nacht zu Montag gewittrige Regenfälle (siehe Rückseite der Wetterkarte). Die Störung zieht nordwärts weiter. Da eine wesentliche Verlagerung des Tiefs über Westeuropa nicht angenommen wird, bleibt unser Raum im Bereich der von Süden und Südwesten zuströmenden erwärmten Meeresluft. Neue Störungen aus dem westlichen Mittelmeer werden über die Ostalpen hinweg nach Norden ziehen.

Vorhersage für Hessen, Rheinland-Pfalz und Saarland, gültig bis Mittwoch, den 4.9.1963, früh:

In den Frühstunden örtlich Nebel. Tagsüber wechselnde Bewölkung, besonders nachmittags und abends vereinzelt Schauer. Nachts vielfach klar, Abkühlung auf 10 bis 12 Grad. Mittagstemperaturen in den Niederungen bei 20 bis 22 Grad.

Schwacher bis mäßiger Wind aus Süd bis Südwest.

Weitere Aussichten: Am Mittwoch keine wesentliche Änderung.

Wetteramt  
 Heckerstr. 24  
 Kasselt, 08.

St.  
6  
23

# Wettermeldungen von heute morgen 7h 2.9.1963

Station	Höhe NN	Wetter	Wind km/h	7 Uhr	Temperatur °C			Sonnenschein, gestern in Std.	Niederschlag in 24 Std. mm	Schneehöhe cm
					höchste gestern	Mittel gestern	Tiefstwert der Nacht 2m Höhe am Boden			
Frankfurt-Stadt	125	bedeckt	SW 3	15	22	16,9	10	9	x	8
Frankfurt-Flughafen	112	n. Regen	SSW 13	14	22	17,6	13	12	5,6	12
Offenbach/M.	99	Regen	S 2	14	23	16,9	13	10	8,2	10
Darmstadt-Bismarckturm	263	n. Schauer	SW 13	13	22	17,0	13	12	9,1	11
Geisenheim	109	wolkig	SSW 8	14	22	16,9	14	13	8,0	18
Gießen	185	bedeckt	ESE 11	13	21	16,5	13	12	8,8	7
Kassel	158	bedeckt	SSW 5	14	23	16,3	13	12	6,3	3
Bad Hersfeld	211	bedeckt	W 4	13	22	15,0	13	12	7,0	0,5
Mannheim	97	Regen	S 13	15	23	18,0	14	14	9,0	16
Neustadt/Weinstr.	161	bedeckt	still	13	22	16,9	13	13	5,7	14
Trier	265	heiter	S 20	12	22	15,7	12	11	7,7	0,0
Koblenz	96	wolkig	S 7	14	23	17,8	14	x	9,5	6
Saarbrücken	323	heiter	S 9	12	20	14,7	11	10	7,4	4
Weinbiet über Neustadt	553	wolkig	WSW 23	11	18	15,9	11	11	7,2	13
Nürnberg	626	wolkig	SW 18	11	18	13,9	10	10	x	.
Kleiner Feldberg Ts.	805	in Wolken	SW 18	10	16	13,8	9	9	7,8	10
Wasserkuppe Rhön	921	bedeckt	W 20	9	17	13,1	9	9	6,9	0,2

Luftdruck 7h	Höhe	mm	auf Meereshöhe umgerechnet	
			mm	mb
Frankfurt/Flugh	113	750,2	760,3	1013,6
Offenbach	111	750,0	760,0	1013,2
Gießen	193	742,1	759,4	1012,4
Trier	273	735,7	760,0	1013,2

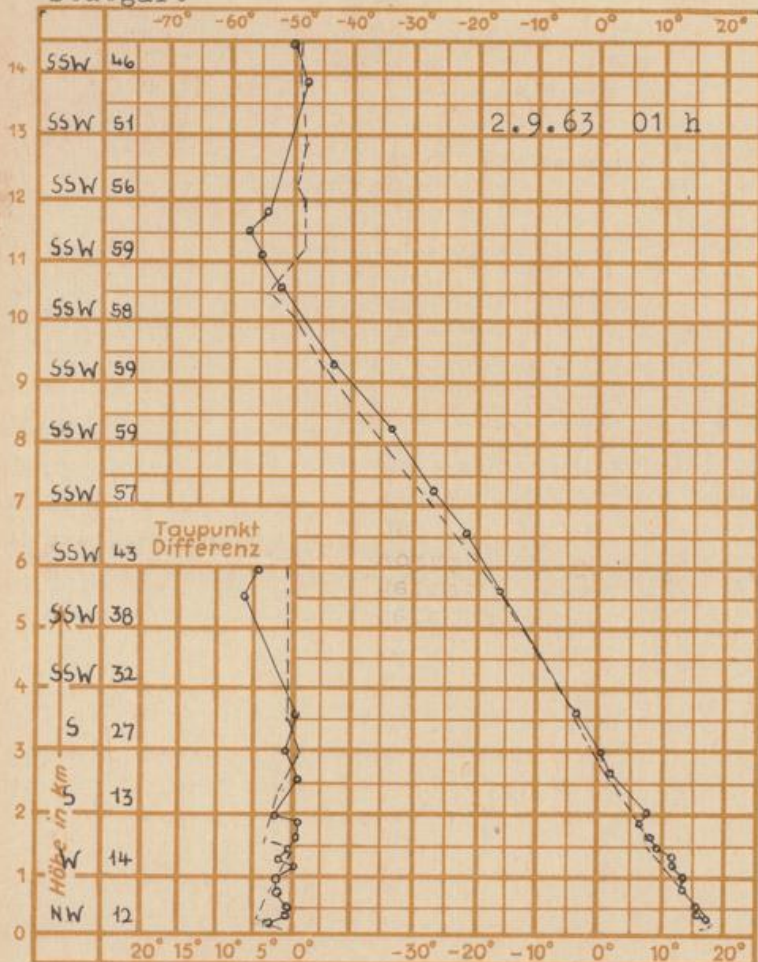
Erdbodentemperaturen	10 cm Tiefe	20 cm Tiefe	50 cm Tiefe	100 cm Tiefe
Kassel	15,2	15,5	15,1	14,7°C
Gießen	15,7	16,9	17,6	16,6°C
Offenbach	15,5	16,5	17,2	17,1°C
Darmstadt	15,3	15,5	15,8	15,3°C

Sonnenaufgang am 3.9.1963 in Frankfurt/Main  
 Mondaufgang am 3.9.1963 ( Vollmond

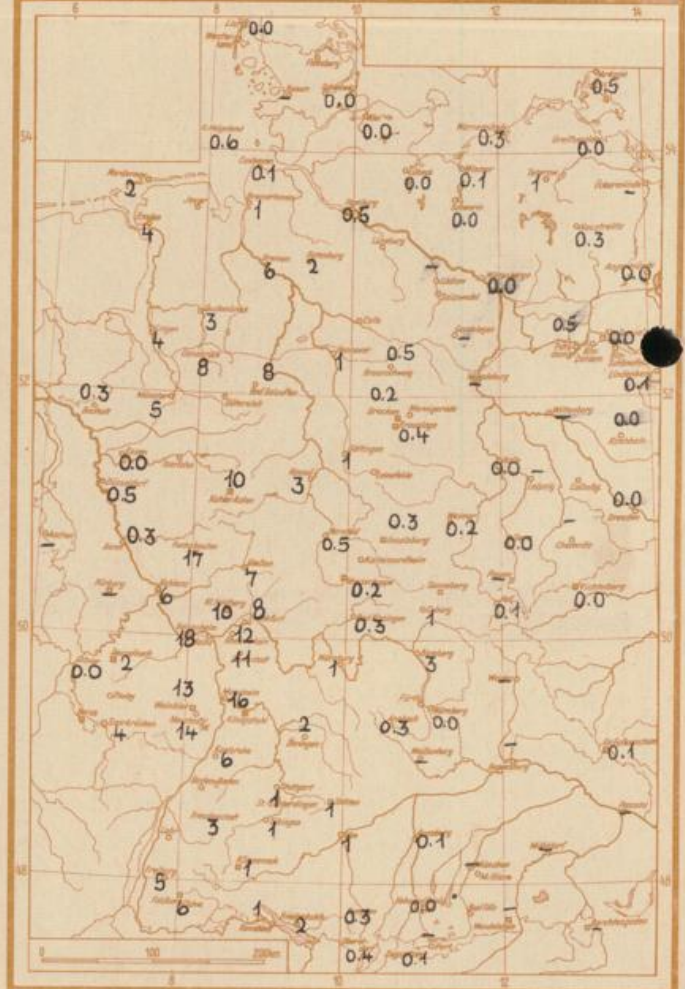
05,41 Uhr, Untergang 19,07 Uhr MEZ  
 ) 19,26 Uhr, Untergang 04,47 Uhr MEZ

Langjähriges Temperaturmittel der Jahre 1851-1930 in Frankfurt/M. gestern 16,4 °C

Messungen in der freien Atmosphäre über Stuttg. Köln



Niederschlagsmengen vom 1.9. zum 2.9.1963 morgens in L/qm



Auskünfte und Beratungen für Hessen durch das **Wetteramt Frankfurt** in Offenbach (Offenbach, Frankfurter Str. 135, Telefon 80329), außerdem durch Vermittlung der Dienststellen Darmstadt (Telefon 74720), Geisenheim (Telefon Rüdeshheim 8372), Gießen (Telefon 2119), Kassel (Telefon 15452), Bad Hersfeld (Telefon 2388). Für Rheinland-Pfalz: durch das **Wetteramt Trier/Mosel** (Telefon Trier 2727). - **Automatische Ansagedienste:** Wettervorhersage Rhein-Main-Gebiet (Telefon 1164), Reise- bzw. Wintersparthericht (Telefon 1160) und Straßenzustandsberichte - nur im Winter - (Telefon 1169)