

# Wetterkarte

D 7311 A

Amtsblatt des Wetteramtes Frankfurt in Offenbach am Main

Bei unregelmäßiger Lieferung sind Beschwerden immer an das Zustellpostamt zu richten

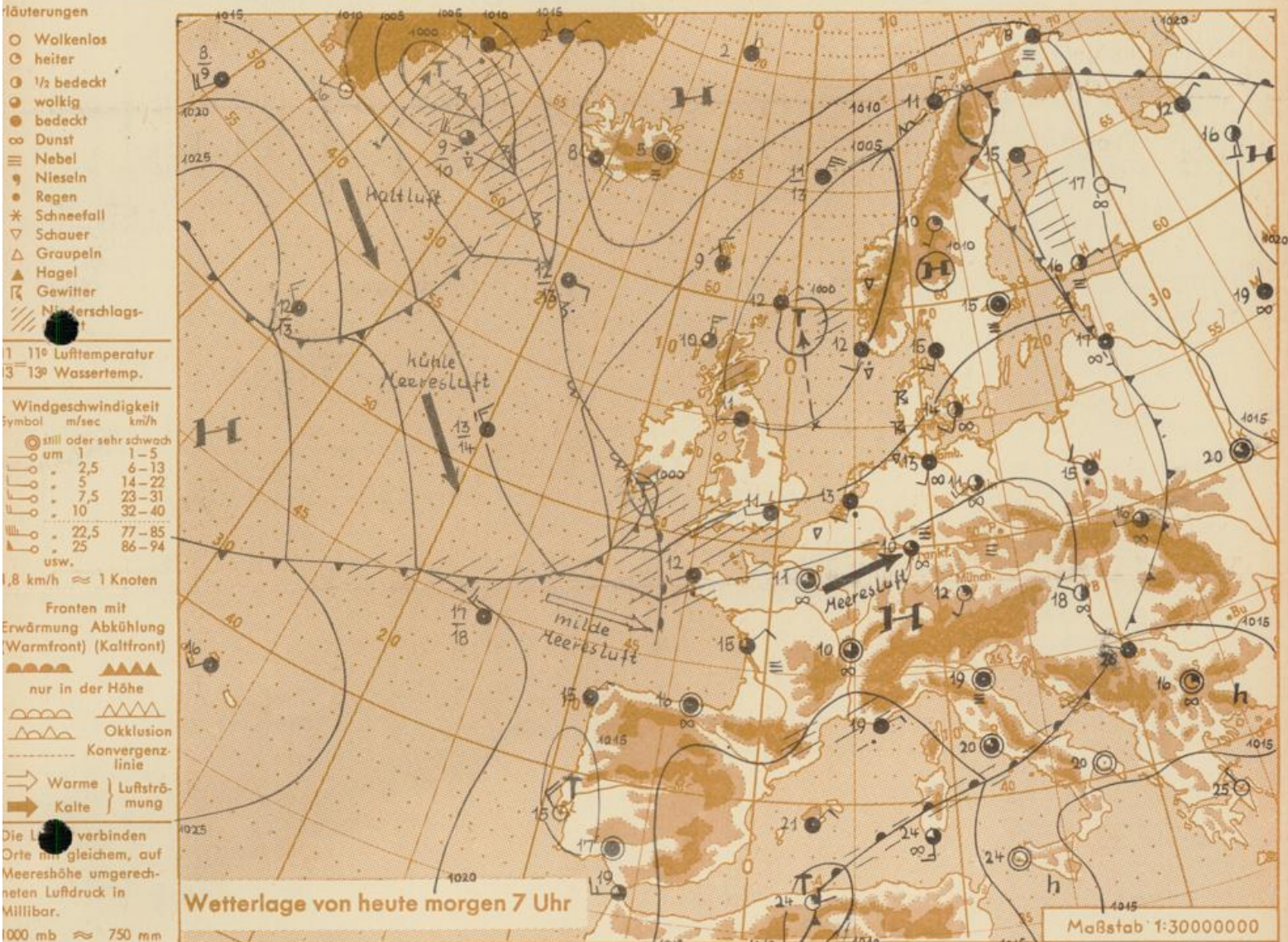
Druck und Verlag: Wetteramt Frankfurt in Offenbach/Main  
Frankfurter Straße 135 · Telefon 80329

Verlagsort: Frankfurt am Main  
Erscheint täglich, Postbezug monatlich 2,— DM

Jahrgang 1963

Mittwoch, den 4. September 1963

Nummer 247



Das Nordseetief hat sich nur noch wenig nordwärts verlagert. Über Deutschland hielt sich der schwache Hochdruckeinfluß. Die Mittagstemperaturen erreichten in der einströmenden Meeresluft jedoch nur Werte um 20 Grad (siehe Rückseite der Wetterkarte).

Die am Dienstag über dem Atlantik gelegenen Tiefausläufer verlagerten sich rasch ostwärts. Sie beeinflussen mit ihrem Schlechtwettergebiet bereits Westeuropa und greifen am Donnerstag auch auf unseren Vorhersagebereich über.

Vorhersage für Hessen, Rheinland-Pfalz und Saarland, gültig bis Freitag, den 6.9.63, früh:

Am Mittwoch noch wolkig mit Aufheiterungen und niederschlagsfrei. In der Nacht zu Donnerstag Bewölkungszunahme aus West und nachfolgend strichweise Regen, vor allem in Nordhessen. Mittagstemperaturen in den Niederungen zwischen 18 und 20 Grad, nächtliche Tiefstwerte um 12 Grad. Schwacher bis mäßiger Wind aus Süd bis West.

Weitere Aussichten: Unbeständig und nur mäßig warm.

Dr. Ha.

Wetterkarte  
Heckersb. 24

23

# Wettermeldungen von heute morgen 7<sup>h</sup>. 9. 1963

Station	Höhe NN	Wetter	Wind km/h	7 Uhr	Temperatur °C			Sonnenschein, gestern in Stdn.	Niederschlag in 24 Stdn. mm	Schneehöhe cm
					höchste gestern	Mittel gestern	Tiefwert der Nacht 2 m Höhe am Boden			
Frankfurt-Stadt	125	heiter	SW 3	12	21	15.7	11	9	x	.
Frankfurt-Flughafen	112	wolkig	S 4	10	21	15.3	8	4	8.8	.
Offenbach/M.	99	heiter	SW 5	11	21	14.6	10	7	9.2	.
Darmstadt-Bismarckturm	263	heiter	SW 13	11	20	15.0	11	8	9.2	.
Geisenheim	109	wolkig	N 5	11	20	14.2	8	7	8.2	.
Gießen	185	wolkig	ESE 9	10	20	14.3	9	6	9.1	.
Kassel	158	bedeckt	S 4	11	22	14.2	10	8	7.6	0.0
Bad Hersfeld	211	bedeckt	still	8	20	13.1	8	6	8.8	.
Mannheim	97	wolkenlos	S 5	10	22	17.0	10	7	7.9	.
Neustadt/Weinstr.	161	wolkenlos	still	9	21	15.6	9	7	8.0	.
Trier	265	heiter	S 5	10	19	13.8	9	8	3.8	0.6
Koblenz	96	bedeckt	S 11	13	21	15.9	11	x	8.8	.
Saarbrücken	323	heiter	SW 7	9	18	12.9	8	5	6.9	0.2
Weinbiet über Neustadt	553	wolkenlos	WSW 22	9	18	12.3	9	8	7.9	0.0
Nürnberg	626	bedeckt	SSW 13	9	15	10.4	8	7	x	0.0
Kleiner Feldberg Ts.	805	i. Wolken	W 14	8	15	10.2	7	6	9.5	.
Wasserkuppe Rhön	921	i. Wolken	SW 20	7	16	10.6	6	6	9.1	0.0

Luftdruck 7 <sup>h</sup>	Höhe	mm	auf Meereshöhe umgerechnet mm	mb
Frankfurt/Flugh	113	752.2	762.5	1016.6
Offenbach	111	752.4	762.5	1016.6
Gießen	193	744.4	761.9	1015.8
Trier	273	738.1	762.7	1016.8

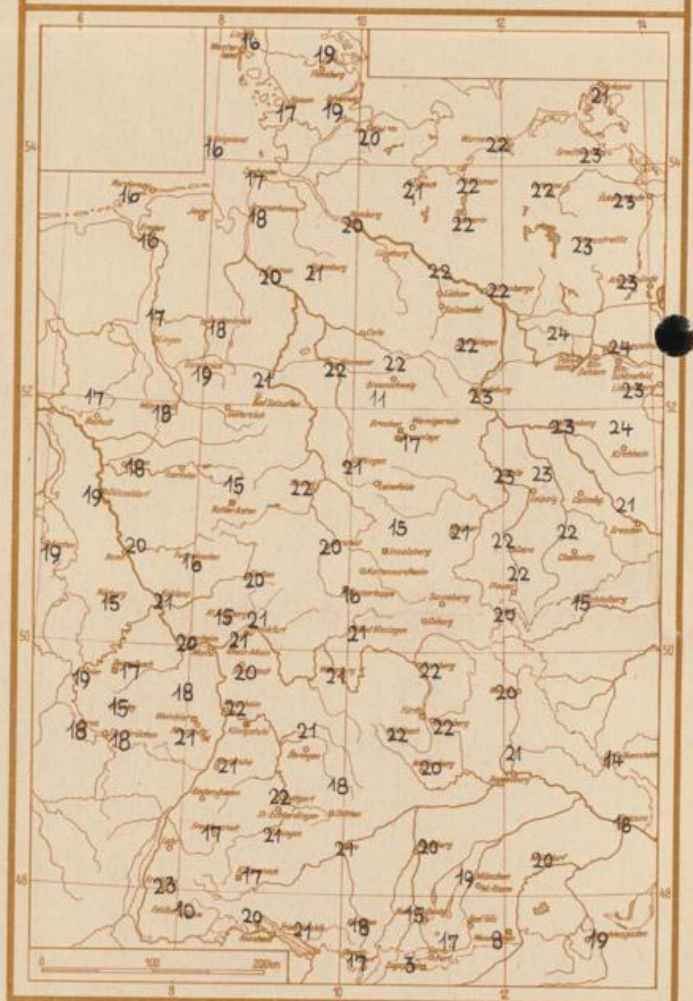
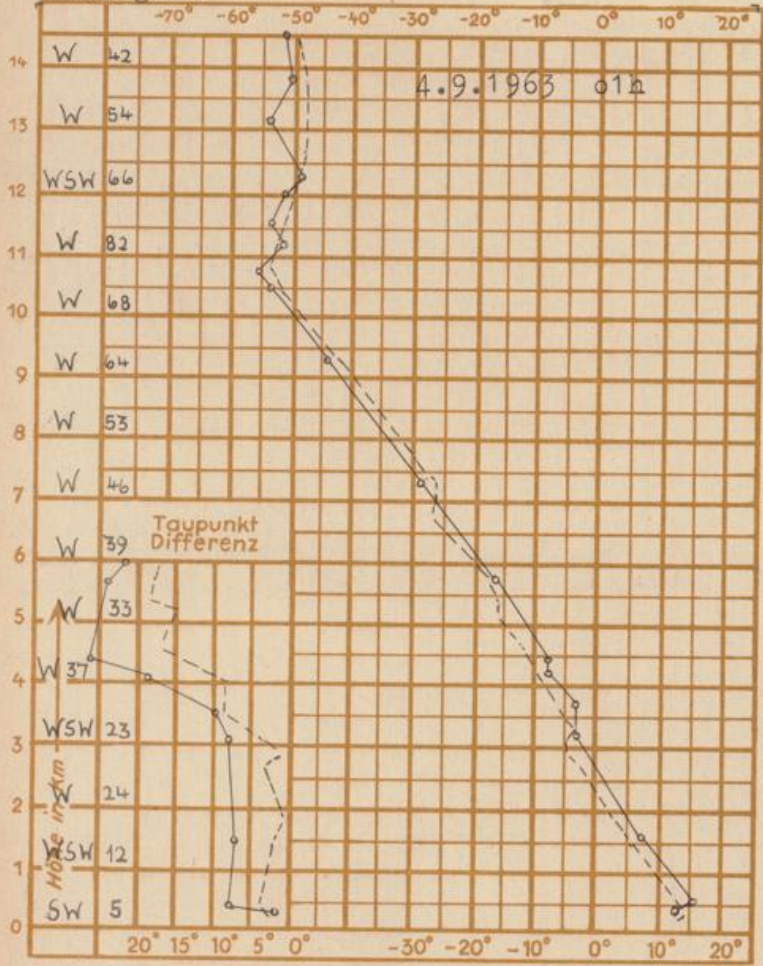
Erdbodentemperaturen	10 cm Tiefe	20 cm Tiefe	50 cm Tiefe	100 cm Tiefe
Kassel	12.8	14.5	15.1	14.7 °C
Gießen	13.0	14.7	16.8	16.7 °C
Offenbach	13.1	15.0	17.4	17.2 °C
Darmstadt	14.5	15.0	15.7	15.2 °C

Sonnenaufgang am 5.9.63 in Frankfurt/Main 0544 Uhr, Untergang 1903 Uhr MEZ  
 Mondaufgang am 5.9.63 (2 Tage nach Vollmond) 2017 Uhr, Untergang 0726 Uhr MEZ

Langjähriges Temperaturmittel der Jahre 1851-1930 in Frankfurt/M. gestern 16.7 °C

Höchsttemperaturen am 3.9.1963 in 2 m Höhe in Grad C

Messungen in der freien Atmosphäre über Stuttgart  
 Wind/Knoten Temperaturen Köln



Auskünfte und Beratungen für Hessen durch das **Wetteramt Frankfurt** in Offenbach (Offenbach, Frankfurter Str. 135, Telefon 80329), außerdem durch Vermittlung der Dienststellen Darmstadt (Telefon 74720), Geisenheim (Telefon Rüdesheim 8372), Gießen (Telefon 2119), Kassel (Telefon 15452), Bad Hersfeld (Telefon 2388). Für Rheinland-Pfalz: durch das **Wetteramt Trier/Mosel** (Telefon Trier 2727). - **Automatische Ansagedienste:** Wettervorhersage Rhein-Main-Gebiet (Telefon 1164), Reise- bzw. Wiatersportbericht (Telefon 1160) und Straßenzustandsberichte aus in Wiesbaden (Telefon 1160).