

Wetterkarte

D 7311 A

Amtsblatt des Wetteramtes Frankfurt in Offenbach am Main

Bei unregelmäßiger Lieferung sind Beschwerden immer an das Zustellpostamt zu richten

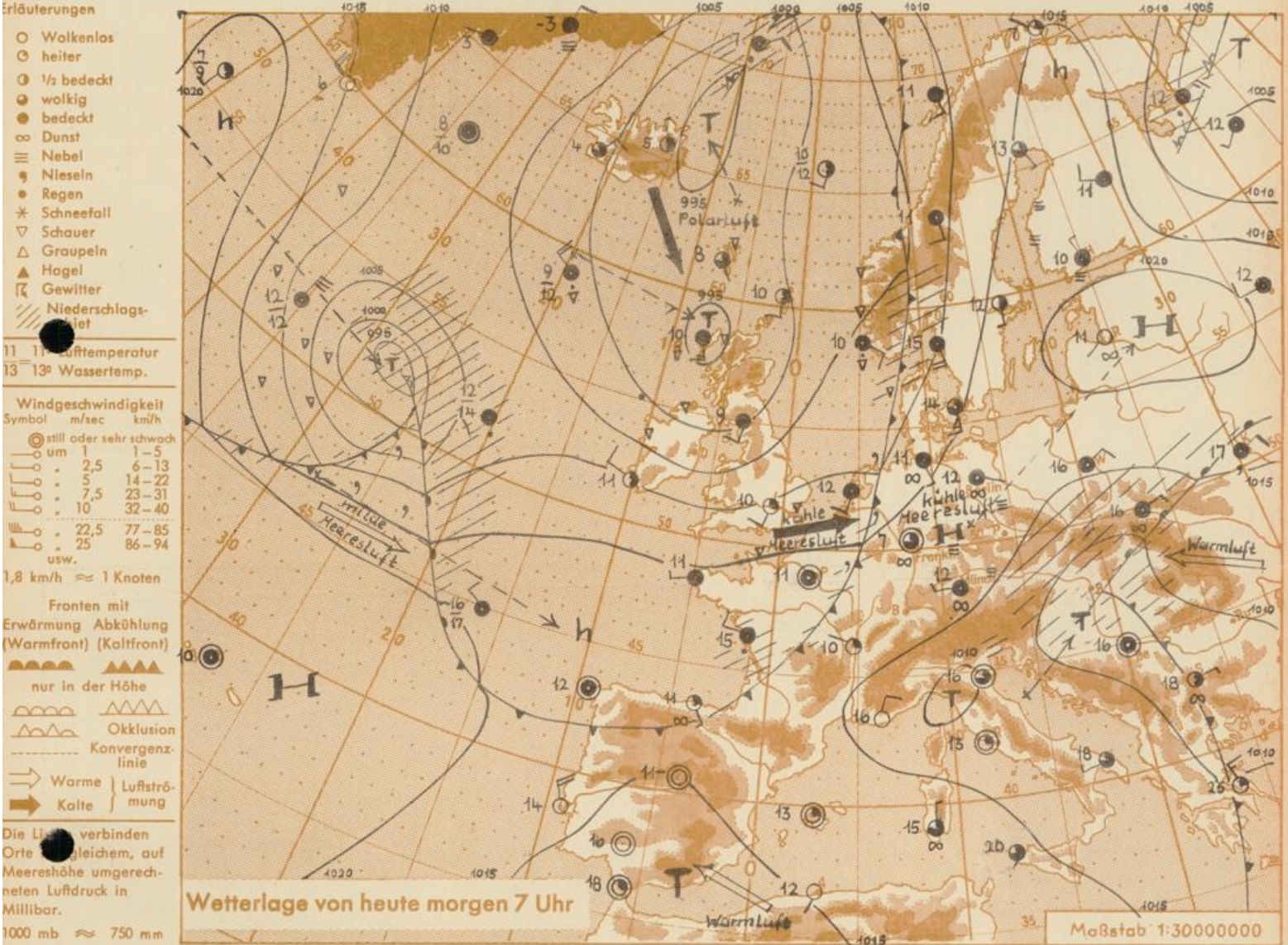
Druck und Verlag: Wetteramt Frankfurt in Offenbach/Main
Frankfurter Straße 135 · Telefon 80329

Verlagsort: Frankfurt am Main
Erscheint täglich, Postbezug monatlich 2,— DM

Jahrgang 1963

Montag, den 9. September 1963

Nummer 252



An der Südostseite des Tiefdrucksystems zwischen Schottland und Irland wird der Vorhersagebereich zeitweise von schwach ausgeprägten Randstörungen beeinflusst. Dabei hält die Zufuhr von kühler Meeresluft an. Später wird das jetzt über dem Mittelatlantik ostwärts ziehende Tief nordostwärts über Mitteleuropa hinwegschwenken.

Vorhersage für Hessen, Rheinland-Pfalz und Saarland, gültig bis Mittwoch, 11.9.63, früh:
Wechselnde, zeitweise stärkere Bewölkung und vereinzelt Regen. Mittagstemperaturen zwischen 15 und 20, nächtliche Tiefsttemperaturen zwischen 8 und 12 Grad. Örtlich Frühnebel.
Anfangs schwacher, später mäßiger Wind aus westlichen Richtungen.

Weitere Aussichten: Zeitweise Regen, leichter Temperaturrückgang.

Statistikamt
Rhein. Platz 1-9 (Köhler)

Wettermeldungen von heute morgen 7^h 9.9.1963

Station	Höhe NN	Wetter	Wind km/h	Temperatur °C			Sonnenschein, gestern in Stdn.	Niederschlag in 24 Stdn. mm	Schneehöhe cm	
				7 Uhr	höchste gestern	Mittel gestern				Tiefstwert der Nacht 2m Höhe lam Boden
Frankfurt-Stadt	125	wolkig	SE 3	10	20	13.1	8	7	X	.
Frankfurt-Flughafen	112	wolkig	still	7	20	11.1	6	3	8.8	.
Offenbach/M.	99	heiter	SE 4	8	21	12.2	7	5	8.7	.
Darmstadt-Bismarckturm	263	heiter	SW 14	10	20	13.6	10	7	9.1	.
Geisenheim	109	wolkig	NW 4	10	20	12.1	8	7	8.1	.
Gießen	185	heiter	still	7	19	11.6	7	5	6.8	.
Kassel	158	bedeckt	SE 4	8	20	12.8	8	6	6.8	.
Bad Hersfeld	211	Nebel	still	6	20	10.6	6	5	6.8	0.0
Mannheim	97	bedeckt	ESE 4	9	22	12.7	8	6	6.6	.
Neustadt/Weinstr.	161	heiter	S 9	9	20	12.6	9	7	0.7	.
Trier	265	wolkig	SW 5	10	19	12.4	9	8	7.3	.
Koblenz	96	bedeckt	S 7	11	20	13.2	10	X	4.8	.
Saarbrücken	323	bedeckt	still	10	19	12.0	9	7	9.9	.
Weinbiet über Neustadt	553	heiter	WSW 14	11	17	13.0	10	9	1.5	.
Nürnberg	626	bedeckt	SW 13	9	16	12.0	9	8	X	.
Kleiner Feldberg Ts.	805	heiter	WSW 11	9	14	10.0	9	7	1.2	.
Wasserkuppe Rhön	921	heiter	SW 11	7	13	8.9	6	1	6.1	.

Luftdruck 7 ^h	Höhe	mm	auf Meereshöhe umgerechnet	
			mm	mb
Frankfurt/Flugh	113	751.5	761.8	1015.6
Offenbach	111	751.6	761.8	1015.6
Gießen	193	743.6	761.3	1015.0
Trier	273	737.5	762.0	1015.9

Erdbodentemperaturen	10 cm Tiefe	20 cm Tiefe	50 cm Tiefe	100 cm Tiefe
Kassel	11.9	13.3	14.2	14.3°C
Gießen	12.2	13.8	15.9	16.0°C
Offenbach	12.1	14.2	16.7	16.9°C
Darmstadt	13.4	13.9	15.2	15.0°C

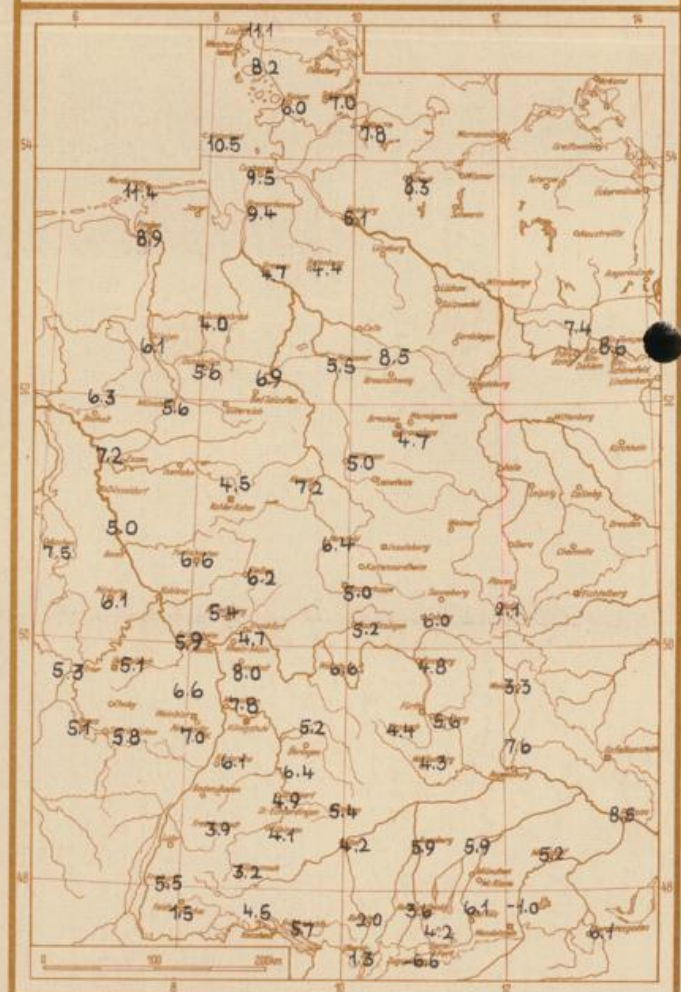
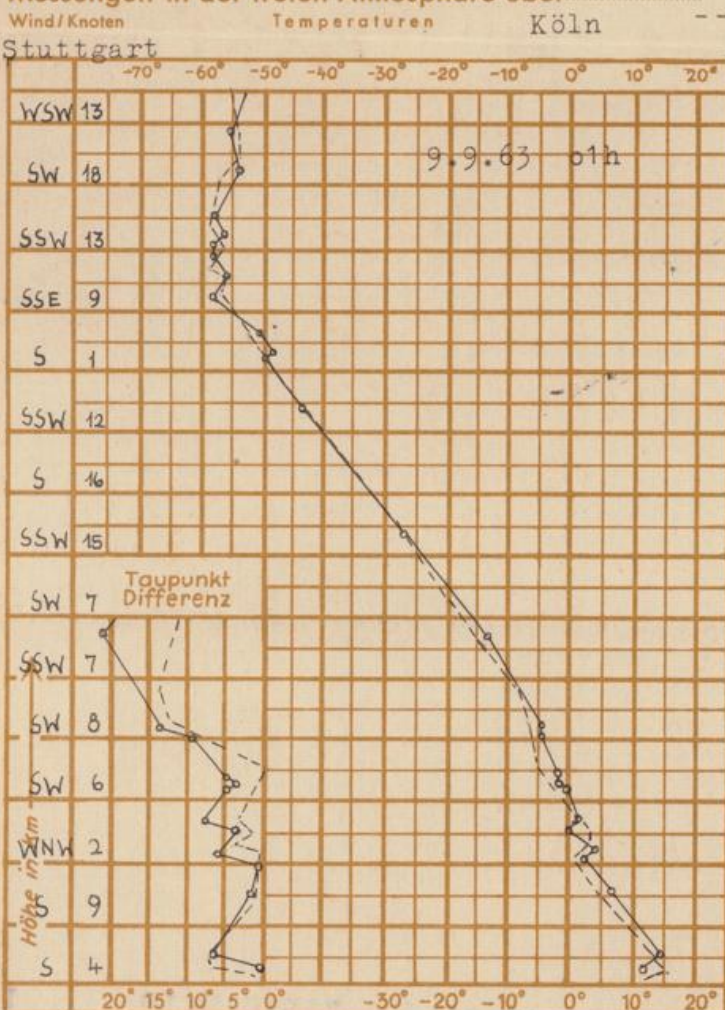
Sonnenaufgang am 10.9.63 in Frankfurt/Main
 Mondaufgang am 10.9.63 letztes Viertel

0551 Uhr, Untergang 1852 Uhr MEZ
 2251 Uhr, Untergang 1403 Uhr MEZ

Langjähriges Temperaturmittel der Jahre 1851-1930 in Frankfurt/M. gestern 16.2 °C

Tiefste Lufttemperatur im August 63 in 2 m Höhe in Grad C

Messungen in der freien Atmosphäre über Stuttgart



Auskünfte und Beratungen für Hessen durch das **Wetteramt Frankfurt** in Offenbach (Offenbach, Frankfurter Str. 135, Telefon 80329), außerdem durch Vermittlung der Dienststellen Darmstadt (Telefon 74720), Geisenheim (Telefon Rüdesheim 8372), Gießen (Telefon 2119), Kassel (Telefon 15452), Bad Hersfeld (Telefon 2388). Für Rheinland-Pfalz: durch das **Wetteramt Trier/Mosel** (Telefon Trier 2727). - **Automatische Ansagedienste:** Wettervorhersage Rhein-Main-Gebiet (Telefon 1164), Reise- bzw. Winterwetterbericht (Telefon 1160) und Straßenzustandsberichte - nur im Winter - (Telefon 1169)