

D 7311 A

23
6

Wetterkarte

Wetterkarte
Heckerstr. 24

D 7311 A

Amtsblatt des Wetteramtes Frankfurt in Offenbach am Main

Bei unregelmäßiger Lieferung sind Beschwerden immer an das Zustellpostamt zu richten

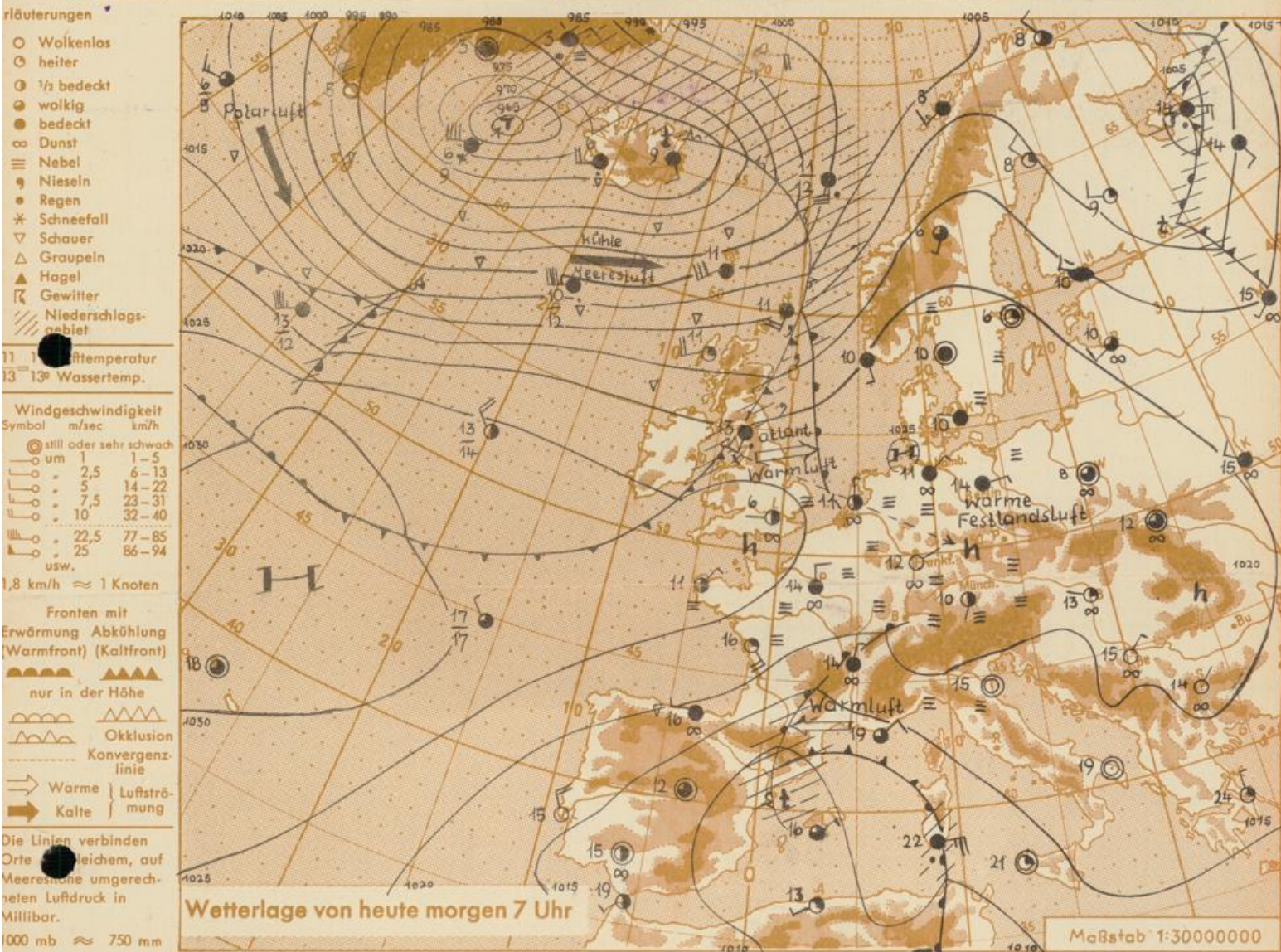
Druck und Verlag: Wetteramt Frankfurt in Offenbach/Main
Frankfurter Straße 135 · Telefon 80329

Verlagsort: Frankfurt am Main
Erscheint täglich, Postbezug monatlich 2,— DM

Jahrgang 1963

Freitag, den 13. September 1963

Nummer 256



Trotz teilweise stärkerer Bewölkung stiegen auch am Donnerstag die Temperaturen in unserem Raum wieder über 20 Grad an. Die höchsten Temperaturen wurden im Rhein-Maingebiet mit 24 Grad erreicht. Der gestern nach den Britischen Inseln gerichtete Keil des Azorenhochs hat sich ost- und südwärts ausgeweitet, so daß sich der Hochdruckeinfluß in Deutschland verstärkte.

Das Sturmtief im Seegebiet zwischen Island und Südgrönland hat sich in den letzten 24 Stunden kaum verlagert. Seine Tiefausläufer überquerten dagegen rasch den Nordatlantik. Sie haben jetzt die Britischen Inseln erreicht. Von hier schwenken sie mit abnehmender Geschwindigkeit nach Nordosten ein, wobei sie wahrscheinlich nur das Nordseeküstengebiet streifen. Im übrigen Deutschland bleibt der Hochdruckeinfluß erhalten.

Vorhersage für Hessen, Rheinland-Pfalz und Saarland, gültig bis Sonntag, 15.9.1963, früh:

Bei schwachem Wind aus Nordost bis Ost tagsüber sonnig und warm. Mittagstemperaturen in den Niederungen zwischen 22 und 25 Grad. Nachts klar. Tiefsttemperaturen zwischen 7 und 10 Grad. Morgens dunstig, örtlich Nebel, der sich aber vormittags rasch auflöst.

Weitere Aussichten: Zunächst Fortdauer des freundlichen Spätsommerwetters.

Cu.

Wettermeldungen von heute morgen 7^h 13.9.1963

Station	Höhe NN	Wetter	Wind km/h	7 Uhr	Temperatur °C			Sonnenschein, gestern in Std.	Niederschlag in 24 Std., mm	Schneehöhe cm
					höchste gestern	Mittel gestern	Tiefstwert der Nacht 2m Höhe am Boden			
Frankfurt-Stadt	125	wolkenlos	NE 3	14	23	17.6	13	11	x	.
Frankfurt-Flughafen	112	wolkenlos	ENE 4	12	24	17.8	11	8	6.2	.
Offenbach/M.	99	wolkenlos	ENE 5	13	24	17.9	12	10	5.4	.
Darmstadt-Bismarckturm	263	wolkenlos	ENE 13	13	22	17.4	13	10	7.1	0.0
Geisenheim	109	wolkenlos	N 14	15	23	18.2	14	12	4.0	.
Gießen	185	wolkenlos	NW 9	12	23	17.2	12	9	4.0	.
Kassel	158	heiter	NNW 5	14	21	16.6	14	11	0.9	0.0
Bad Hersfeld	211	wolkenlos	still	11	23	16.0	9	8	3.8	.
Mannheim	97	wolkenlos	still	11	24	17.8	11	9	4.6	0.0
Neustadt/Weinstr.	161	wolkenlos	still	12	23	17.2	12	9	4.6	.
Trier	265	Nebel	NE 14	14	21	16.4	14	13	2.4	0.0
Koblenz	96	bedeckt	N 2	16	21	17.4	16	x	2.3	.
Saarbrücken	323	Nebel	NNE 11	13	22	17.4	12	11	6.5	.
Weinbiet über Neustadt	553	wolkenlos	NNE 18	13	19	15.8	13	11	4.7	0.0
Nürnberg	626	i. Wolken	N 13	12	14	12.9	12	12	x	0.2
Kleiner Feldberg Ts.	805	wolkenlos	ENE 7	14	18	14.1	13	6	6.5	.
Wasserkuppe Rhön	921	wolkenlos	E 9	12	17	14.0	11	7	8.8	.

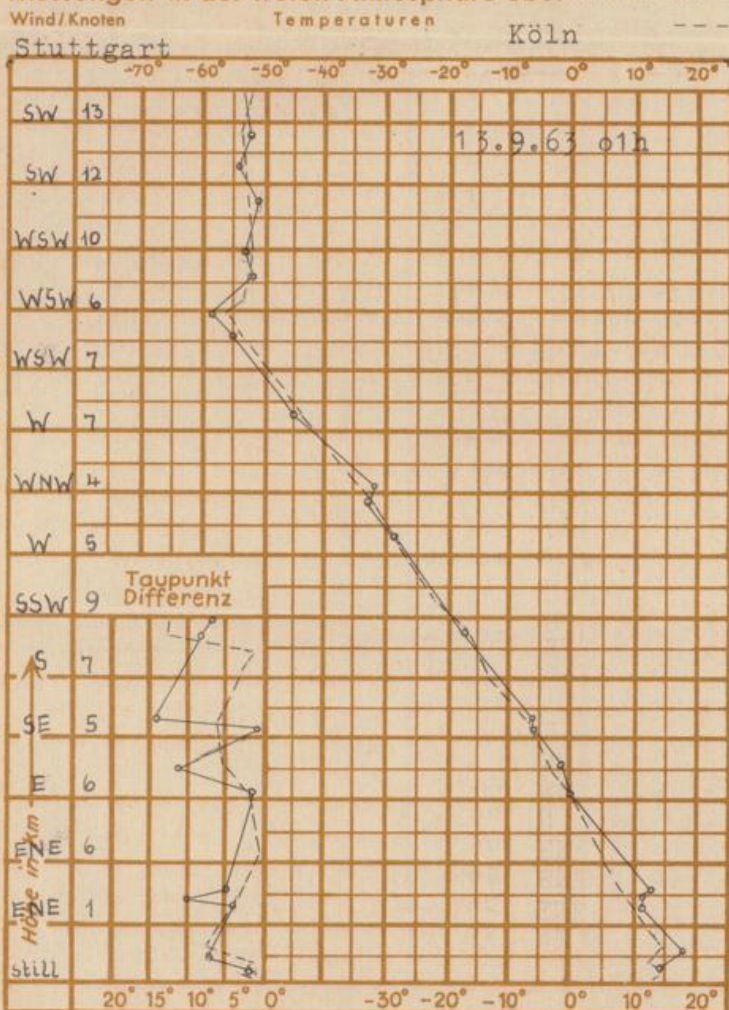
Luftdruck 7 ^h	Höhe	mm	auf Meereshöhe umgerechnet mm	umgerechnet mb
Frankfurt/Flugh	113	755.2	765.5	1020.6
Offenbach	111	755.4	765.5	1020.5
Gießen	193	748.2	765.7	1020.8
Trier	273	741.9	766.2	1021.5

Erdbodentemperaturen	10 cm Tiefe	20 cm Tiefe	50 cm Tiefe	100 cm Tiefe
Kassel	14.5	14.9	14.5	14.0 °C
Gießen	14.7	15.9	16.7	16.0 °C
Offenbach	14.6	16.3	17.5	16.7 °C
Darmstadt	15.0	15.4	15.6	14.8 °C

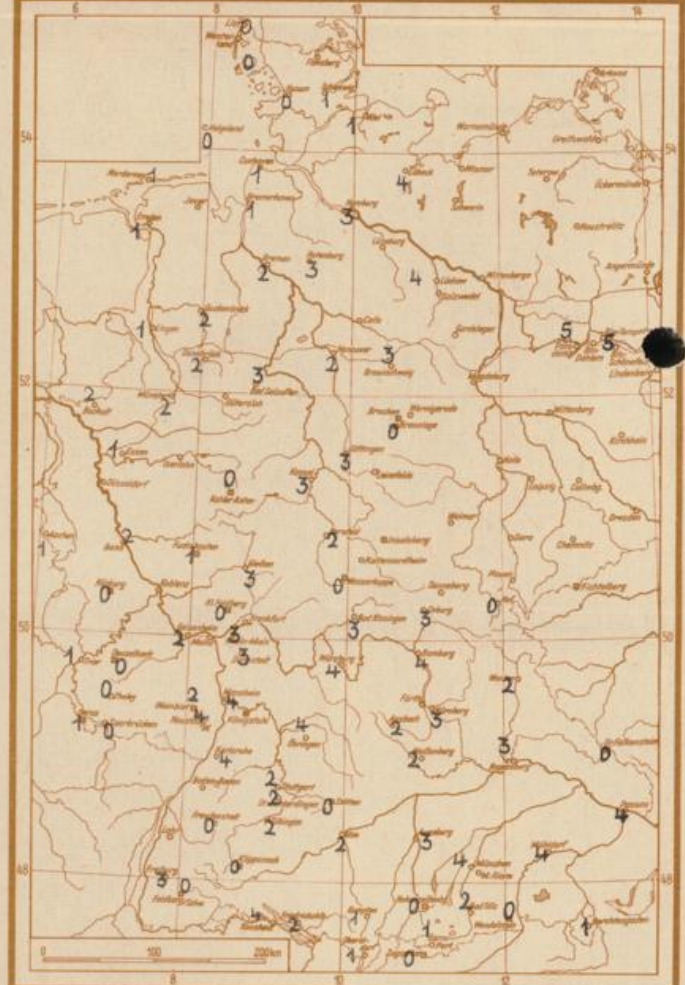
Sonnenaufgang am 14.9.63 in Frankfurt/Main 0557 Uhr, Untergang 1843 Uhr MEZ
 Mondaufgang am 14.9.63 (3 Tage vor Neumond) 0144 Uhr, Untergang 1736 Uhr MEZ

Langjähriges Temperaturmittel der Jahre 1851-1930 in Frankfurt/M. gestern 15.1 °C

Messungen in der freien Atmosphäre über Stuttgart



Zahl der "heißen Tage" im August 63 = 30 Tage mit Temperaturmaximum 30° und mehr.



Auskünfte und Beratungen für Hessen durch das **Wetteramt Frankfurt** in Offenbach (Offenbach, Frankfurter Str. 135, Telefon 80329), außerdem durch Vermittlung der Dienststellen Darmstadt (Telefon 74720), Geisenheim (Telefon Rüdesheim 8372), Gießen (Telefon 2119), Kassel (Telefon 15452), Bad Hersfeld (Telefon 2388). Für Rheinland-Pfalz: durch das **Wetteramt Trier/Mosel** (Telefon Trier 2727). - **Automatische Ansagedienste:** Wettervorhersage Rhein-Main-Gebiet (Telefon 1164), Reise- bzw. Wintersportberichte (Telefon 1160) und Straßenzustandsberichte - nur im Winter - (Telefon 1169)