

Wetterkarte

D 7311 A

Amtsblatt des Wetteramtes Frankfurt in Offenbach am Main

Bei unregelmäßiger Lieferung sind Beschwerden immer an das Zustellpostamt zu richten

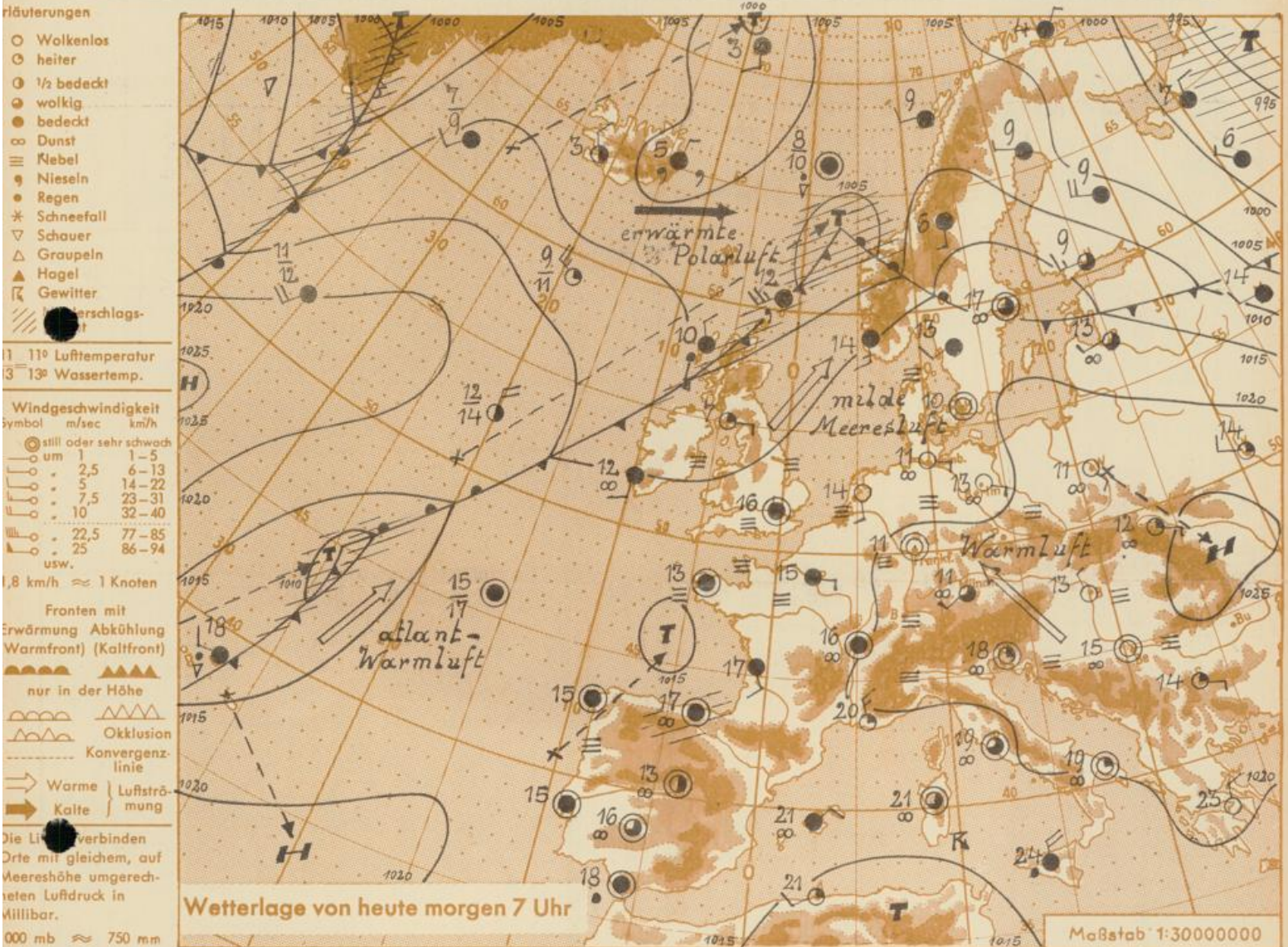
Druck und Verlag: Wetteramt Frankfurt in Offenbach/Main
Frankfurter Straße 135 · Telefon 80329

Verlagsort: Frankfurt am Main
Erscheint täglich, Postbezug monatlich 2,— DM

Jahrgang 1963

D i e n s t a g , den 17. September 1963

Nummer 260



In der vergangenen Nacht kam es in den Niederungen verbreitet zu Nebel, der sich über 400 Meter über Meeresebene lichtetete. Er löste sich im Laufe des Vormittags stellenweise nur zögernd auf. Im Bergland über 400 Meter herrschte heute vormittag meist sonniges Wetter.

Unser Raum bleibt im Bereich des sich nur langsam abschwächenden Festlandshochs. Die atlantischen Randstörungen gewinnen vorerst keinen Einfluss auf den Wetterablauf im Vorhersagebereich, so dass der zur Zeit herrschende Witterungscharakter in den nächsten Tagen anhält.

Vorhersage für Hessen, Rheinland-Pfalz und Saarland, gültig bis Donnerstag, 19.9.63, früh:

Tagsüber überwiegend heiter bis leicht bewölkt, dunstig, nachts und morgens verbreitet Nebel, der sich in den Morgensstunden meist, wenn zum Teil auch nur zögernd, auflöst. Mittagstemperaturen in den Niederungen zwischen 20 und 25, nächtliche Tiefsttemperaturen im allgemeinen zwischen 10 und 15 Grad.

Schwachwindig.

Weitere Aussichten: Für Donnerstag noch keine durchgreifende Änderung abzusehen.

Wetterkarte
Heckerstr. 24
Schü. 6
23

Wettermeldungen von heute morgen 7^h (17.9.63)

Station	Höhe NN	Wetter	Wind km/h	7 Uhr	Temperatur °C			Sonnenscheind. gestern in Stdn.	Niederschlag in 24 Stdn. mm	Schneehöhe cm
					höchste gestern	Mittel gestern	Tiefstwert der Nacht 2 m Höhe am Boden			
Frankfurt-Stadt	125	wolkenlos	N 3	14	24	17.9	12	10	x	-
Frankfurt-Flughafen	112	Nebel	still	11	25	17.2	10	9	9.6	-
Offenbach/M.	99	Nebel	still	12	25	17.4	12	10	9.6	-
Darmstadt-Bismarckturm	263	Nebel	SW 7	15	24	18.6	15	12	11.4	-
Geisenheim	109	Nebel	NNW 2	13	25	17.7	12	11	9.0	-
Gießen	185	Nebel	SW 2	11	24	16.5	10	8	9.7	-
Kassel	158	Nebel	ESE 4	11	26	16.5	11	10	8.8	-
Bad Hersfeld	211	Nebel	still	11	26	15.6	10	9	10.7	-
Mannheim	97	Nebel	still	13	25	18.0	12	10	8.9	-
Neustadt/Weinstr.	161	Nebeltreib.	still	14	24	17.7	14	11	9.7	-
Trier	265	Nebel	NE 2	13	25	17.4	13	13	9.9	-
Koblenz	96	Nebel	S 7	14	27	18.9	14	x	7.2	-
Saarbrücken	323	Nebel	still	13	22	17.3	12	11	6.0	-
Weinbiet über Neustadt	553	heiter	W 16	16	22	17.9	16	13	10.9	-
Nürnberg	626	wolkenlos	SW 9	16	23	17.2	15	13	x	-
Kleiner Feldberg Ts.	805	heiter	W 11	15	20	15.8	14	9	11.1	-
Wasserkuppe Rhön	921	bedeckt	SW 11	13	20	15.1	12	9	10.8	-

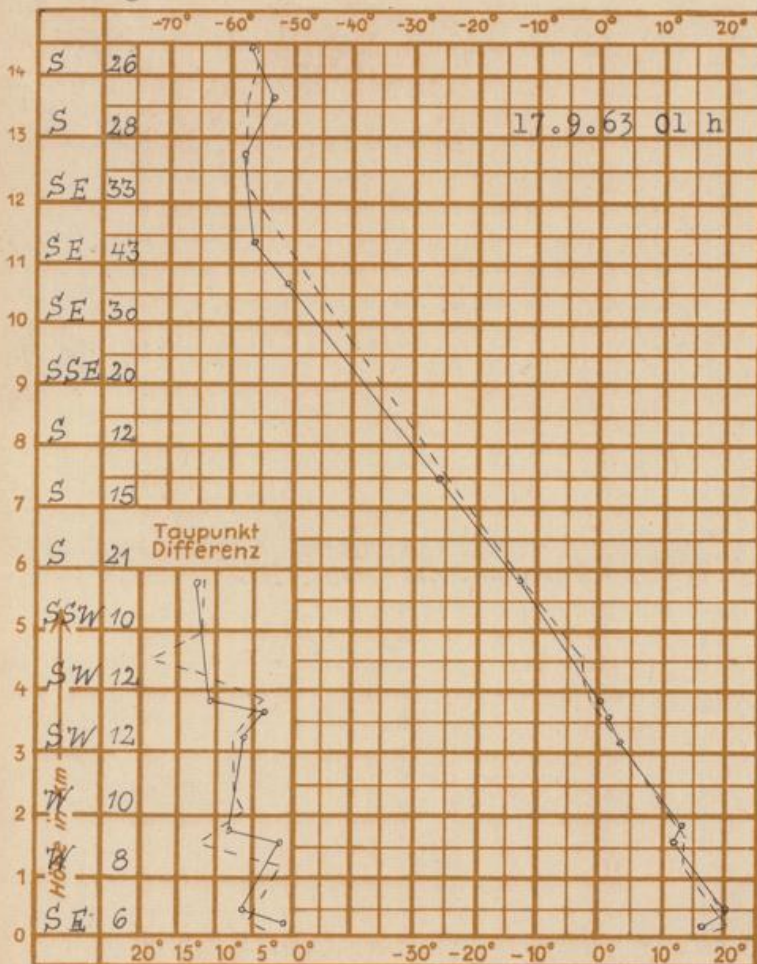
Luftdruck 7 h	Höhe	mm	auf Meereshöhe umgerechnet mm	umgerechnet mb
Frankfurt/Flugh.	113	755.0	765.3	1020.3
Offenbach	111	754.8	764.9	1019.8
Gießen	193	747.3	764.8	1019.6
Trier	273	740.7	765.1	1020.0

Erdbodentemperaturen	10 cm Tiefe	20 cm Tiefe	50 cm Tiefe	100 cm Tiefe
Kassel	14.0	15.0	15.0	14.3°C
Gießen	15.1	16.3	17.4	16.4°C
Offenbach	15.5	17.0	18.2	17.1°C
Darmstadt	15.4	15.7	15.7	14.9°C

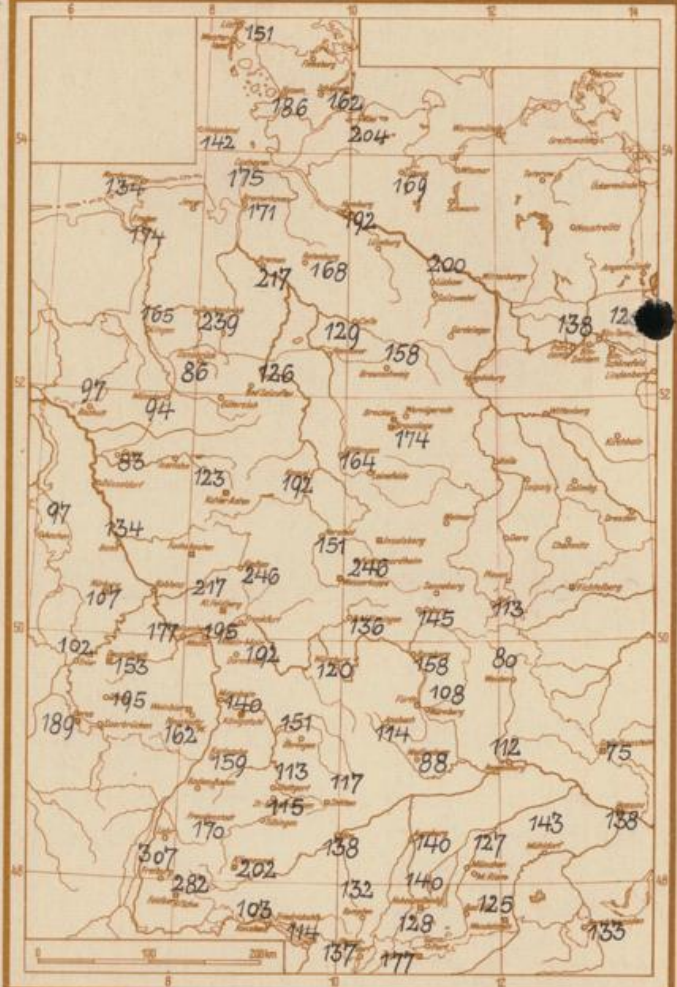
Sonnenaufgang am 18.9.63 in Frankfurt/Main 0603 Uhr, Untergang 1835 Uhr MEZ
 Mondaufgang am 18.9.63 (1 Tag nach Neumond) 0621 Uhr, Untergang 1916 Uhr MEZ

Langjähriges Temperaturmittel der Jahre 1851-1930 in Frankfurt/M. gestern 14.5 °C

Messungen in der freien Atmosphäre über Stuttgart
 Wind/Knoten, Temperaturen Köln



Niederschlagsmengen im August 1963 in % des Normalwertes



Auskünfte und Beratungen für Hessen durch das **Wetteramt Frankfurt** in Offenbach (Offenbach, Frankfurter Str. 135, Telefon 80329), außerdem durch Vermittlung der Dienststellen Darmstadt (Telefon 74720), Geisenheim (Telefon Rüdeshheim 8372), Gießen (Telefon 2119), Kassel (Telefon 15452), Bad Hersfeld (Telefon 2388). Für Rheinland-Pfalz: durch das **Wetteramt Trier/Mosel** (Telefon Trier 2727). - **Automatische Ansagedienste:** Wettervorhersage Rhein-Main-Gebiet (Telefon 1164), Reise- bzw. Wintersportbericht (Telefon 1140) und Straßenzustandsberichte - nur im Winter - (Telefon 1149)