

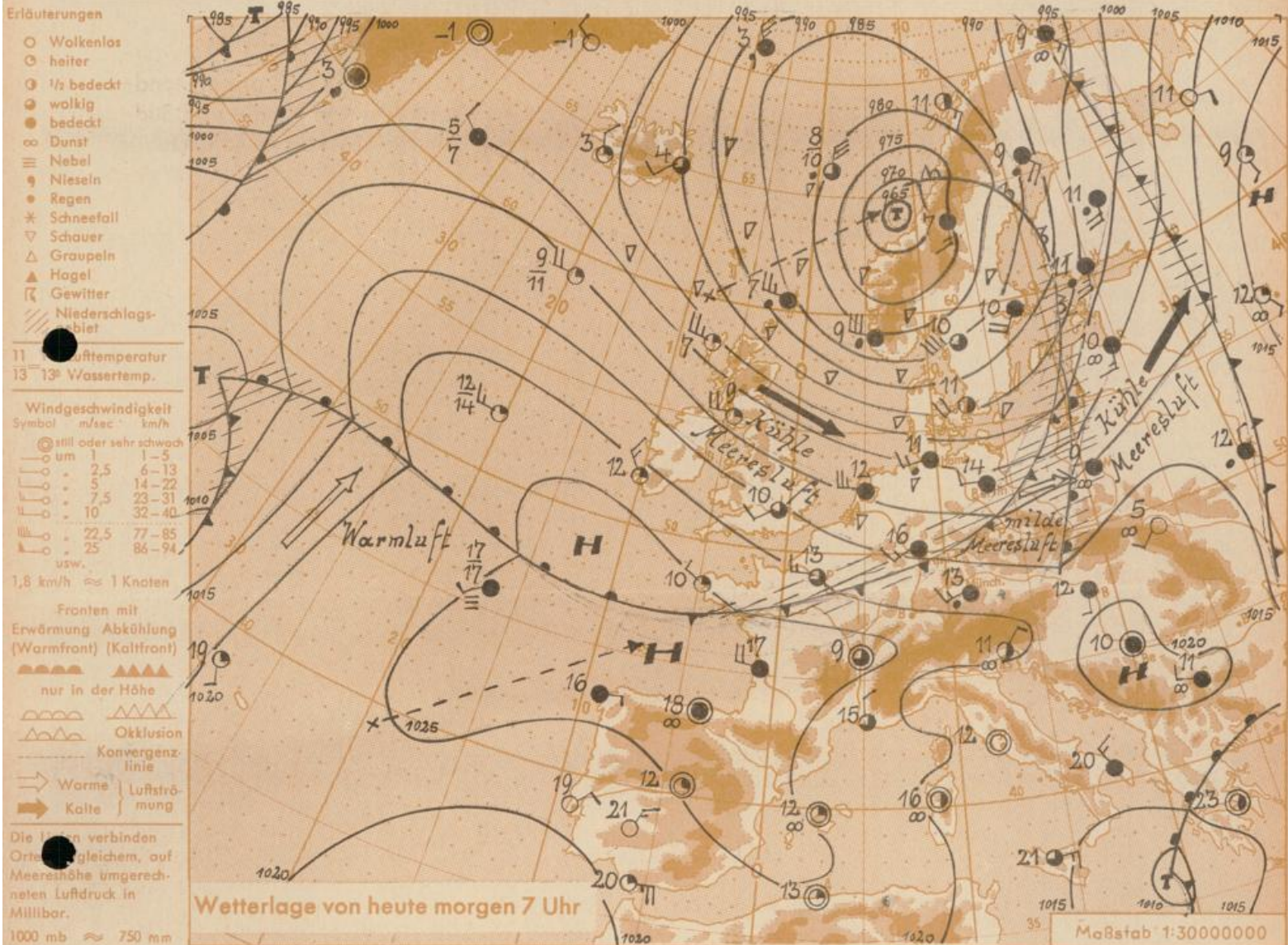
Wetterlage

- 5 -

Jahrgang 1963

Freitag, den 27. September 1963

Nummer 270



Die Störungsausläufer des nach Mittelnorwegen gezogenen und von hier langsam nordostwärts weiter wandernden Sturmtiefs, die vom Donnerstag zum Freitag unseren Raum überquerten, brachten verbreitet Niederschläge von über 10 Liter/qm, örtlich Starkregen von 30 bis 50 Liter/qm. Mit einer lebhaften Westnordwestströmung dringt erneut kühle Meeresluft nach Deutschland ein. Sie kommt aber bei zunehmendem Hochdruckeinfluss allmählich zur Ruhe.

Vorhersage für Hessen, Rheinland-Pfalz und Saarland, gültig bis Sonntag, 29.9.63, früh:
Wechselnd wolkig und anfangs noch Schauer. Später zunehmende Aufheiterungen und abklingende Schauerneigung. Kühl. Tageshöchsttemperaturen um 15 Grad. Nachts frisch mit Tiefstwerten zwischen 5 und 10 Grad.

Zunächst noch lebhafter bis starker und zum Teil sehr böiger Wind aus West bis Nordwest, später allmählich abflauend.

Weitere Aussichten: Nach Wetterberuhigung erneut unbeständig.

Cu.

- 6 -
Wettermeldungen von heute morgen 7^h (27.9.63)

Station	Höhe NN	Wetter	Wind km/h	7 Uhr	Temperatur °C			Sonnenschein, gestern in Std.	Niederschlag in 24 Std. mm	Schneehöhe cm
					höchste gestern	Mittel gestern	Tiefstwert der Nacht 2m Höhe am Boden			
Frankfurt-Stadt	125	bedeckt	WSW 7	16	14	11.6	14	14	x	7
Frankfurt-Flughafen	112	bedeckt	WSW 20	16	13	11.6	13	13	-	7
Offenbach/M.	99	bedeckt	WSW 11	16	13	11.5	13	13	-	6
Darmstadt-Bismarckturm	263	Nebel	WSW 20	14	12	11.0	11	12	-	7
Geisenheim	109	bedeckt	W 18	16	16	12.7	15	14	-	3
Gießen	185	bedeckt	SW 13	15	12	11.0	12	11	-	12
Kassel	158	wolkig	WSW 7	13	11	10.4	11	10	-	12
Bad Hersfeld	211	wolkig	W 18	13	11	9.7	11	13	-	12
Mannheim	97	bedeckt	SW 18	16	15	13.2	15	x	0.4	1
Neustadt/Weinstr.	161	bedeckt	SW 14	16	17	13.4	14	13	0.6	1
Trier	265	bedeckt	SW 29	15	14	12.4	14	14	-	3
Koblenz	96	bedeckt	NW 14	16	15	13.2	16	x	-	8
Saarbrücken	323	Nieseln	WSW 18	15	14	11.4	13	13	-	3
Weinbiet über Neustadt	553	Nebel	WSW 47	13	12	10.1	11	10	0.3	1
Nürnberg	626	bedeckt	W 32	10	13	7.5	9	8	x	13
Kleiner Feldberg Ts.	805	Regen	W 25	11	10	8.0	9	11	-	12
Wasserkuppe Rhön	921	i. Wolken	W 31	10	8	6.8	8	7	0.2	24

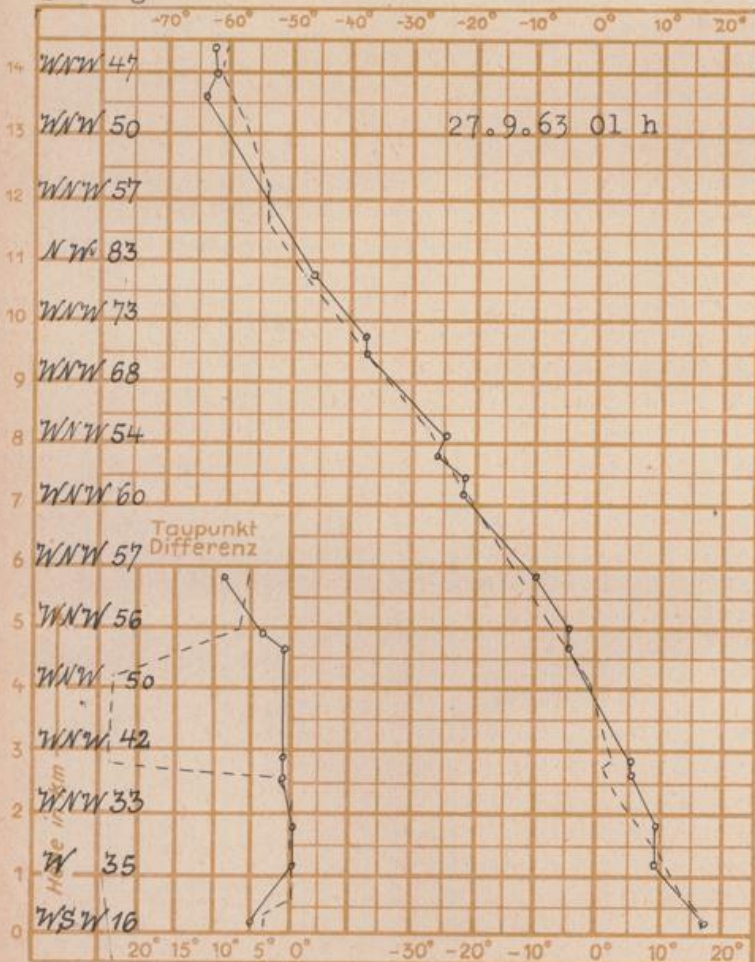
Luftdruck 7 ^h	Höhe	mm	auf Meereshöhe umgerechnet mm	umgerechnet mb
Frankfurt/Flugh.	113	750.0	760.1	1013.3
Offenbach	111	749.9	759.8	1013.0
Gießen	193	741.9	759.0	1011.9
Trier	273	737.4	761.5	1015.3

Erdbodentemperaturen	10 cm Tiefe	20 cm Tiefe	50 cm Tiefe	100 cm Tiefe
Kassel	12.0	12.6	13.7	14.5
Gießen	12.8	13.2	14.2	15.6
Offenbach	14.4	14.5	15.4	16.8
Darmstadt	14.0	13.6	14.8	15.2

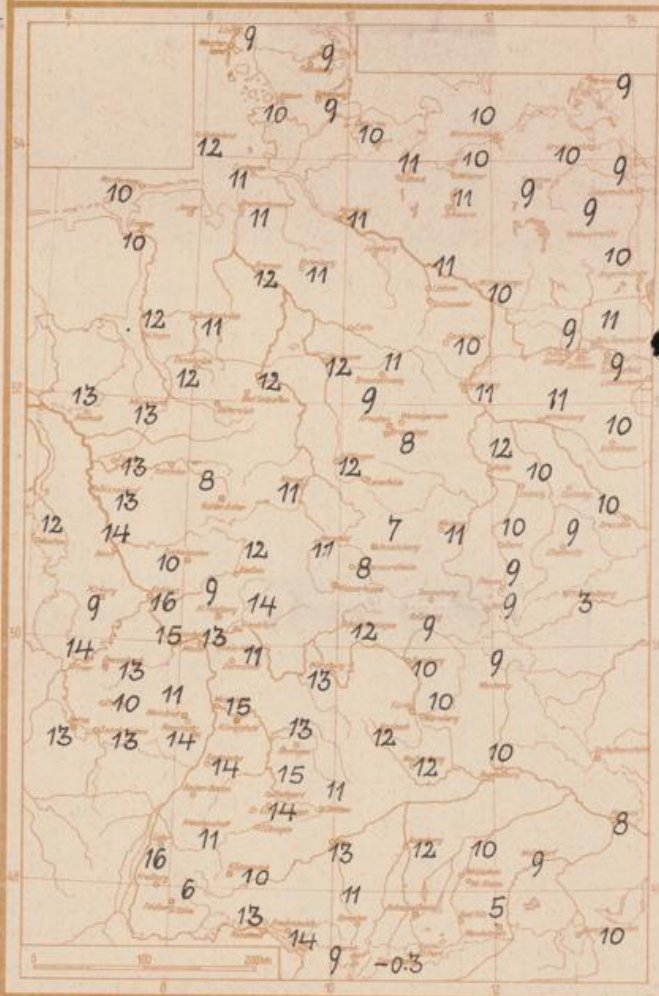
Sonnenaufgang am 28.9.63 in Frankfurt/Main 0619 Uhr, Untergang 1812 Uhr MEZ
 Mondaufgang am 28.9.63 (2 Tage n.I.Viertel) 1617 Uhr, Untergang 0002 Uhr MEZ

Langjähriges Temperaturmittel der Jahre 1851-1930 in Frankfurt/M. gestern 12.9 °C

Messungen in der freien Atmosphäre über Stuttgart
 Wind / Knoten Stuttgart
 Temperaturen Köln



Tiefsttemperaturen letzte Nacht in 2 m Höhe in Grad C



Auskünfte und Beratungen für Hessen durch das **Wetteramt Frankfurt** in Offenbach (Offenbach, Frankfurter Str. 135, Telefon 80329), außerdem durch Vermittlung der Dienststellen Darmstadt (Telefon 74720), Geisenheim (Telefon Rüdeshheim 8372), Gießen (Telefon 2119), Kassel (Telefon 15452), Bad Hersfeld (Telefon 2388). Für Rheinland-Pfalz: durch das **Wetteramt Trier/Mosel** (Telefon Trier 2727). - **Automatische Ansagedienste:** Wettervorhersage Rhein-Main-Gebiet (Telefon 1164), Reise- bzw. Wintersportbericht (Telefon 1160) und Straßenzustandsberichte - nur im Winter - (Telefon 149)