

Wetterkarte

D 7311 A

Amtsblatt des Wetteramtes Frankfurt in Offenbach am Main

Bei unregelmäßiger Lieferung sind Beschwerden immer an das Zustellpostamt zu richten

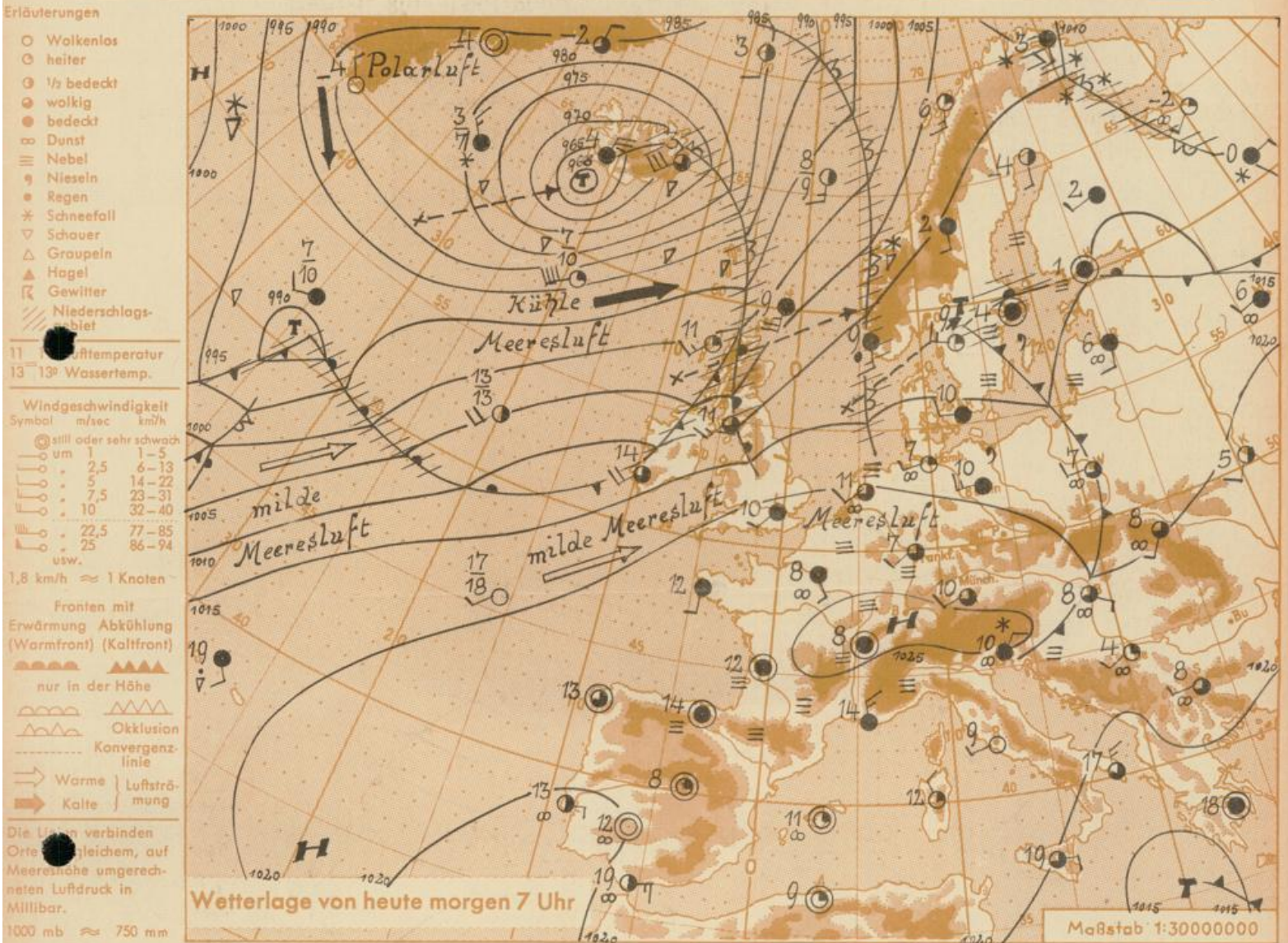
Druck und Verlag: Wetteramt Frankfurt, 605 Offenbach/Main
Frankfurter Straße 135 · Telefon 80329

Verlagsort: Frankfurt am Main
Erscheint täglich, Postbezug monatlich 2,— DM

Jahrgang 1963

Freitag, den 18. Oktober 1963

Nummer 291



Infolge Zufuhr etwas milderer Meeresluft und überwiegend starker Bewölkung gingen die Temperaturen in der Nacht zu Freitag in unserem Raum nur auf 6 bis 9 Grad zurück.

Über Frankreich hat sich eine Hochdruckzelle von 1025 Millibar gebildet. Sie verlagert sich unter Verstärkung nordostwärts. Störungsausläufer des nordatlantischen Zentraltiefs schwenken über den Britischen Inseln nach Nordosten ein und dürften nur noch auf Norddeutschland übergreifen, während im übrigen Deutschland der Hochdruckeinfluss überwiegt.

Vorhersage für Hessen, Rheinland-Pfalz und Saarland, gültig bis Sonntag 20.10.63, früh:
Nachts und morgens in den Niederungen stellenweise neblig. Sonst wechselnde, in Nordhessen zeitweise starke Bewölkung und hier gelegentlich auch etwas Regen möglich. Tageshöchsttemperaturen 12 bis 15 Grad. Nachts frostfrei. Tiefstwerte zwischen 5 und 9 Grad.
Schwacher Südwestwind.

Weitere Aussichten: Am Sonntag und Montag keine wesentliche Änderung.

Wetterkarte
Nr. 24
23

Wettermeldungen vom 18.10.63 7h

Station	Höhe NN	Wetter	Wind km/h	Temperatur °C				Sonnenscheind. gestern in Stdn.	Niederschlag in 24 Stdn. mm	Schneehöhe cm
				7 Uhr	höchste gestern	Mittel gestern	Tiefstwert der Nacht 2m Höhe am Boden			
Frankfurt-Stadt	125	bedeckt	SW 3	9	11	8.4	9	6	x	3
Frankfurt-Flughafen	112	Nebel	SW 9	7	12	8.4	7	2	2.4	3
Offenbach/M.	99	heiter	WSW 7	9	11	8.1	9	5	2.1	3
Darmstadt-Bismarckturm	263	bedeckt	SW 16	9	12	8.6	9	7	3.1	4
Geisenheim	109	wolkig	NNW 3	7	13	9.2	6	4	1.3	1
Gießen	185	bedeckt	E 4	9	10	8.0	9	8	.	2
Kassel	158	bedeckt	SSW 2	9	12	8.6	6	4	0.8	3
Bad Hersfeld	211	bedeckt	still	9	15	7.8	9	8	1.5	3
Mannheim	97	bedeckt	SSE 4	9	15	11.3	9	5	3.3	3
Neustadt/Weinstr.	161	wolkig	W 5	10	15	10.0	10	6	3.2	2
Trier	265	Nebel	S 2	7	13	9.3	7	6	3.0	2
Koblenz	97	bedeckt	S 13	10	15	11.0	10	x	2.7	2
Saarbrücken/Ensh.	323	Nebel	S 2	8	11	9.8	8	7	1.0	4
Weinbiet über Neustadt	553	bedeckt	W 18	9	13	9.0	8	7	2.2	2
Nürnberg	626	bedeckt	SW 13	7	8	7.5	7	6	x	5
Kleiner Feldberg Ts.	805	i. Wolken	WNW 16	6	7	6.4	5	5	1.2	3
Wasserkuppe Rhön	921	i. Wolken	W 13	6	11	5.7	5	2	3.1	7

Luftdruck 7h	Höhe	mm	auf Meereshöhe umgerechnet	
			mm	mb
Gießen	193	748.7	766.5	1021.8
Frankfurt/Flugh.	113	756.5	767.6	1023.4
Trier	273	743.4	768.4	1024.4
Saarbrücken/Ensh.	323	737.9	768.2	1024.2

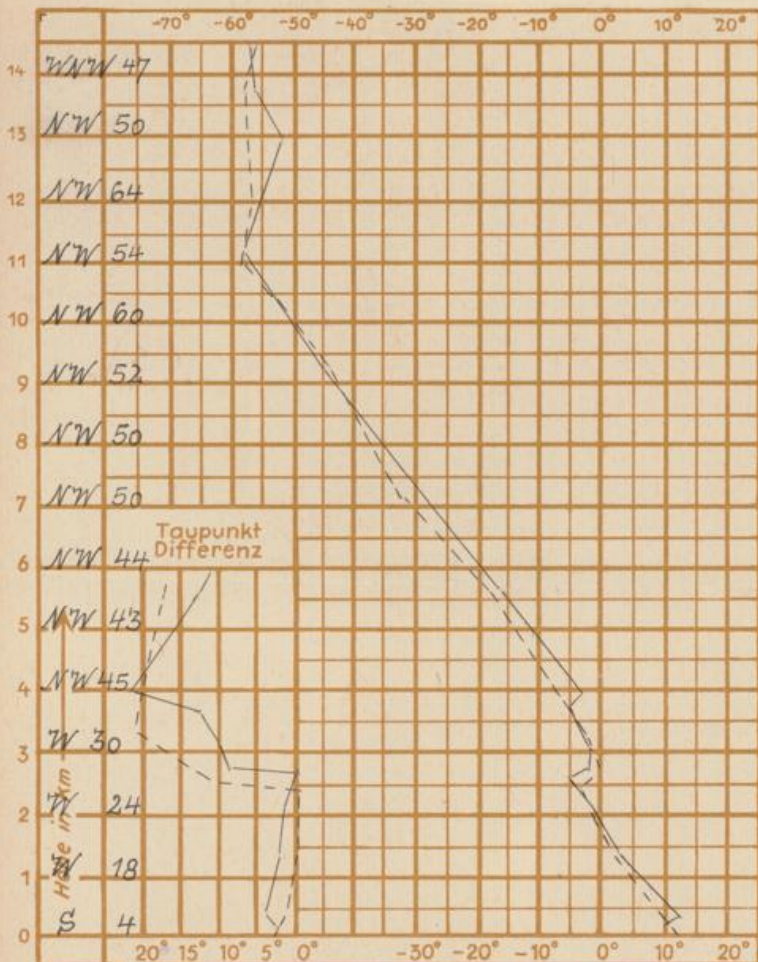
Erdbodentemperaturen	10 cm Tiefe	20 cm Tiefe	50 cm Tiefe	100 cm Tiefe
Kassel	7.1	8.2	9.7	11.1 °C
Gießen	8.3	8.8	10.3	11.8 °C
Offenbach	8.1	9.3	10.5	12.6 °C
Trier	8.3	8.8	10.1	11.7 °C

Sonnenaufgang am 19.10.63 in Frankfurt/Main 0651 Uhr, Untergang 1728 Uhr MEZ
 Mondaufgang am 19.10.63 (2 Tage nach Neumond) 0832 Uhr, Untergang 1841 Uhr MEZ

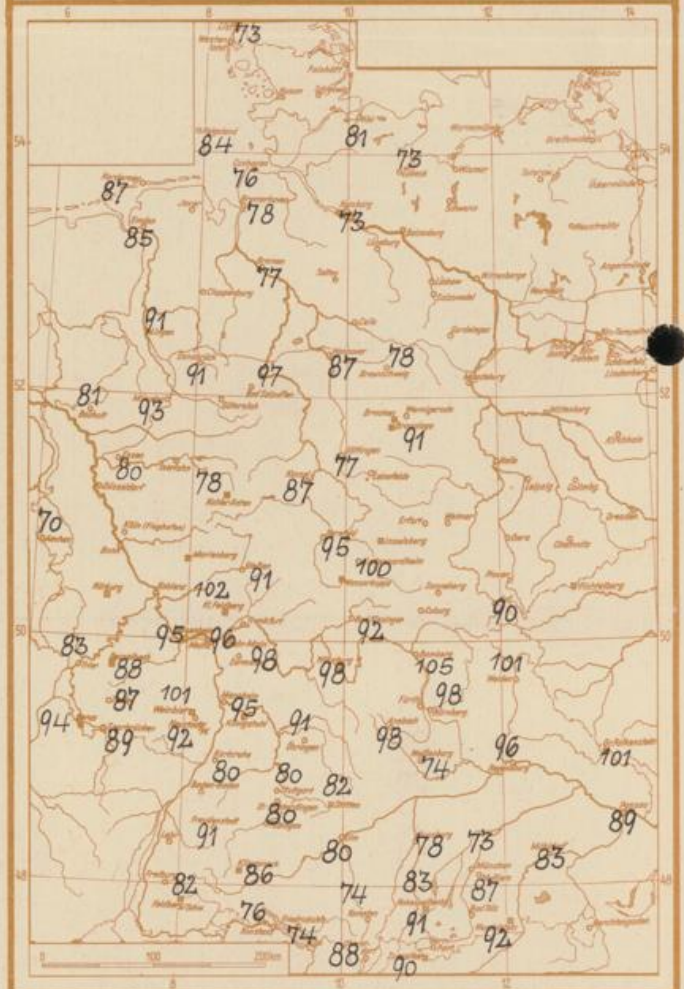
Langjähriges Temperaturmittel der Jahre 1851-1930 in Frankfurt/M. gestern 9.3 °C

Messungen in der freien Atmosphäre am 18.10.63 01h

Wind / Knoten Temperaturen Stuttgart
 Stuttgart Köln



Sonnenscheindauer in % des Normalwertes im September 1963



Auskünfte und Beratungen für Hessen: Wetteramt Frankfurt, Tel. Frankfurt 80329, außerdem durch Vermittlung der Dienststellen Darmstadt, Tel. 74720; Geisenheim, Tel. Rüdeshcim 8372; Gießen, Tel. 2119; Kassel, Tel. 15452; Bad Hersfeld, Tel. 2388. **Für Rheinland-Pfalz und Saarland: Wetteramt Trier/Mosel**, Tel. 2727, außerdem durch Vermittlung der Dienststellen Koblenz, Tel. 32300; Neustadt Weinstraße, Tel. 7307; Saarbrücken, Tel. 481.

Fernsprech-Ansagedienst: allgemeine Wettervorhersage, Tel. 1164, Reise- bzw. Wintersportbericht, Tel. 1160 und Straßenzustandsbericht (nur im Winter) Tel. 1169.