

Wetterkarte

D 7311 A

Amtsblatt des Wetteramtes Frankfurt in Offenbach am Main

Bei unregelmäßiger Lieferung sind Beschwerden immer an das Zustellpostamt zu richten

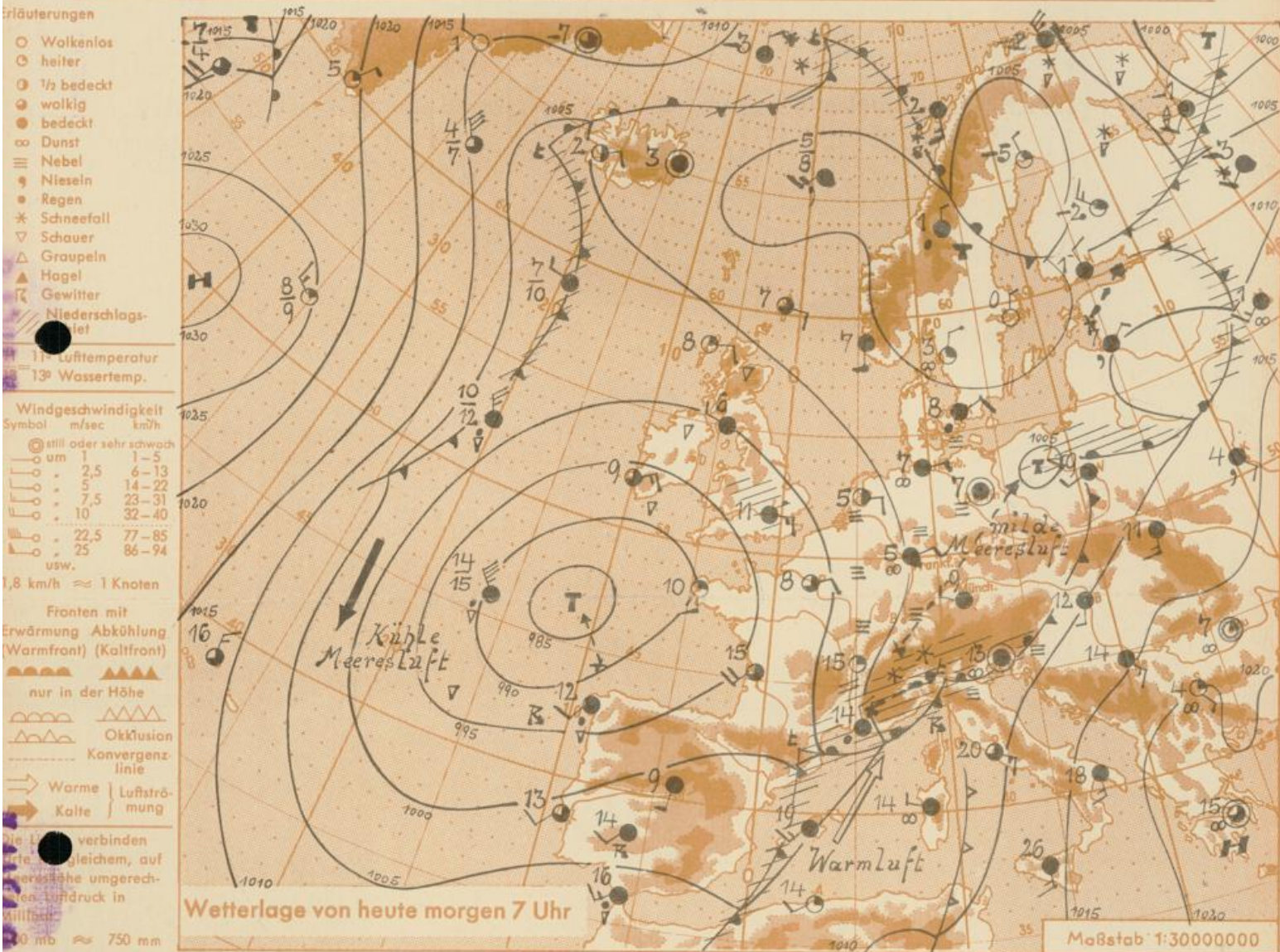
Druck und Verlag: Wetteramt Frankfurt, 605 Offenbach/Main
Frankfurter Straße 135 · Telefon 80329

Verlagsort: Frankfurt am Main
Erscheint täglich, Postbezug monatlich 2,— DM

Jahrgang 1963

Montag, den 4. November 1963

Nummer 308



Das hochreichende Tief über der Biskaya schwächt sich etwas ab, verändert seine Lage aber nur wenig. Es bleibt daher zunächst noch das für Mitteleuropa maßgebende Steuerungszentrum. Schwache Randstörungen wandern nordostwärts und beeinflussen zeitweise auch den Vorhersagebereich. Die Zufuhr verhältnismäßig milder Meeresluft aus südlichen Richtungen hält damit an.

Vorhersage für Hessen, Rheinland-Pfalz und Saarland, gültig bis Mittwoch, 6.11.63, früh:
Nachts und vormittags gebietsweise stark dunstig oder neblig. Sonst wechselnde, zum Teil hochnebelartige Bewölkung und vereinzelt etwas Regen oder Schauer. Tageshöchsttemperaturen in den Niederungen zwischen 10 und 13 Grad, nächtliche Tiefsttemperaturen um 5 Grad.
Schwächer bis mässiger Wind aus Ost bis Süd.

Weitere Aussichten: Leicht unbeständig, wenig Temperaturänderung.

Du.

Wetterkarte
Heckerstr. 24

23
6

Wettermeldungen vom 4.11.63 7h

Station	Höhe NN	Wetter	Wind km/h	7 Uhr	Temperatur °C				Sonnenschein, gestern in Stdn.	Niederschlag in 24 Stdn., mm	Schneehöhe cm
					höchste gestern	Mittel gestern	Tiefstwert der Nacht 2m Höhe am Boden				
Frankfurt-Stadt	125	Nebel	ESE 3	7	11	8.7	7	3	x	0.0	
Frankfurt-Flughafen	112	bedeckt	ENE 7	5	11	8.7	4	0	=	1	
Offenbach/M.	99	wolkig	still	6	11	8.8	5	2	=	0.4	
Darmstadt-Bismarckturm	263	heiter	E 14	7	10	9.7	6	2	=	0.0	
Geisenheim	109	Nebel	still	7	10	8.4	7	5	0.2	-	
Gießen	185	bedeckt	NNE 4	8	10	7.6	7	4	=	1	
Kassel	158	bedeckt	S 2	8	10	7.4	6	3	=	0.6	
Bad Hersfeld	211	Nebel	still	7	8	6.8	7	5	=	2	
Mannheim	97	Nebel	still	5	12	10.4	5	1	=	0.1	
Neustadt/Weinstr.	161	bedeckt	still	5	11	9.5	5	1	=	0.0	
Trier	265	Nebel	NE 9	5	13	10.0	4	3	3.5	-	
Koblenz	97	bedeckt	S 5	9	14	9.5	6	x	0.8	0.0	
Saarbrücken/Ensh.	323	bedeckt	ENE 22	6	11	8.8	4	2	1.6	-	
Weinbiet über Neustadt	553	wolkig	ESE 16	7	9	7.7	6	5	=	0.0	
Nürburg	626	i. Wolken	ESE 16	5	11	7.4	5	4	x	-	
Kleiner Feldberg Ts.	805	Nebeltr.	SE 22	5	7	5.6	5	0	=	0.2	
Wasserkuppe Rhön	921	i. Wolken	SSE 14	4	6	5.3	4	4	=	0.2	

Luftdruck 7h	Höhe	mm	auf Meereshöhe umgerechnet	
			mm	mb
Gießen	193	736.0	753.5	1004.5
Frankfurt/Flugh.	113	744.0	754.3	1005.6
Trier	273	728.1	752.8	1003.7
Saarbrücken/Ensh.	323	722.5	752.5	1003.3

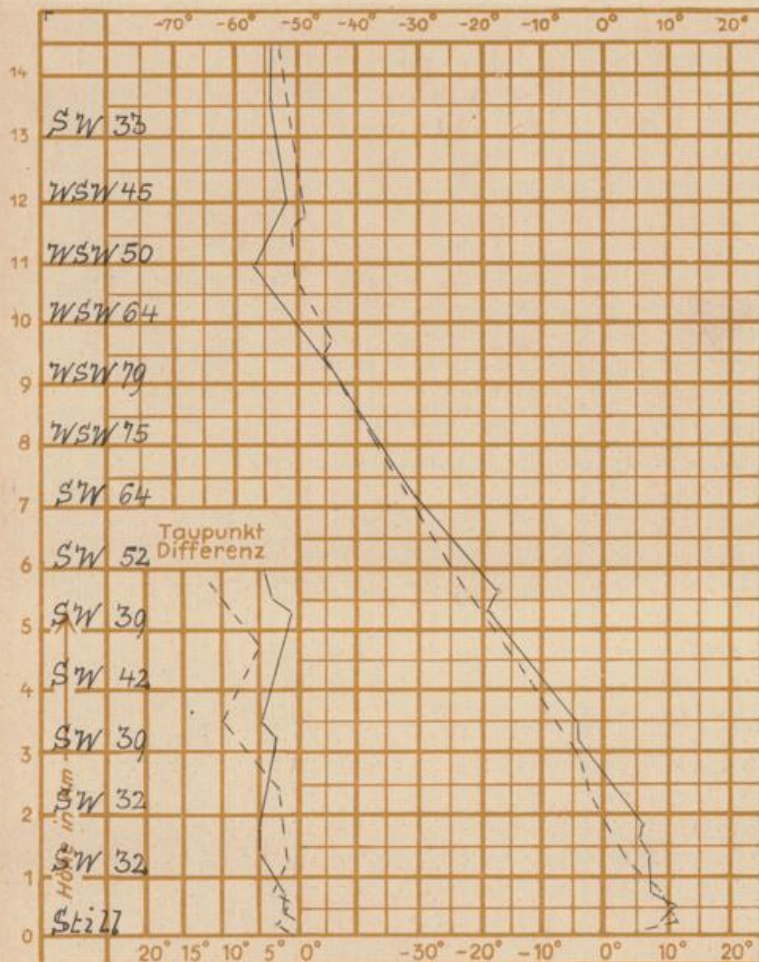
Erdbodentemperaturen	10 cm Tiefe	20 cm Tiefe	50 cm Tiefe	100 cm Tiefe
Kassel	5.9	6.4	7.3	8.9 °C
Gießen	7.3	7.5	8.4	9.7 °C
Offenbach	6.7	7.6	8.5	10.6 °C
Trier	6.8	6.6	9.2	10.1 °C

Sonnenaufgang am 5.11.63 in Frankfurt/Main 0719 Uhr, Untergang 1655 Uhr MEZ
 Mondaufgang am 5.11.63 (4 Tage n. Vollmond) 2020 Uhr, Untergang 1157 Uhr MEZ

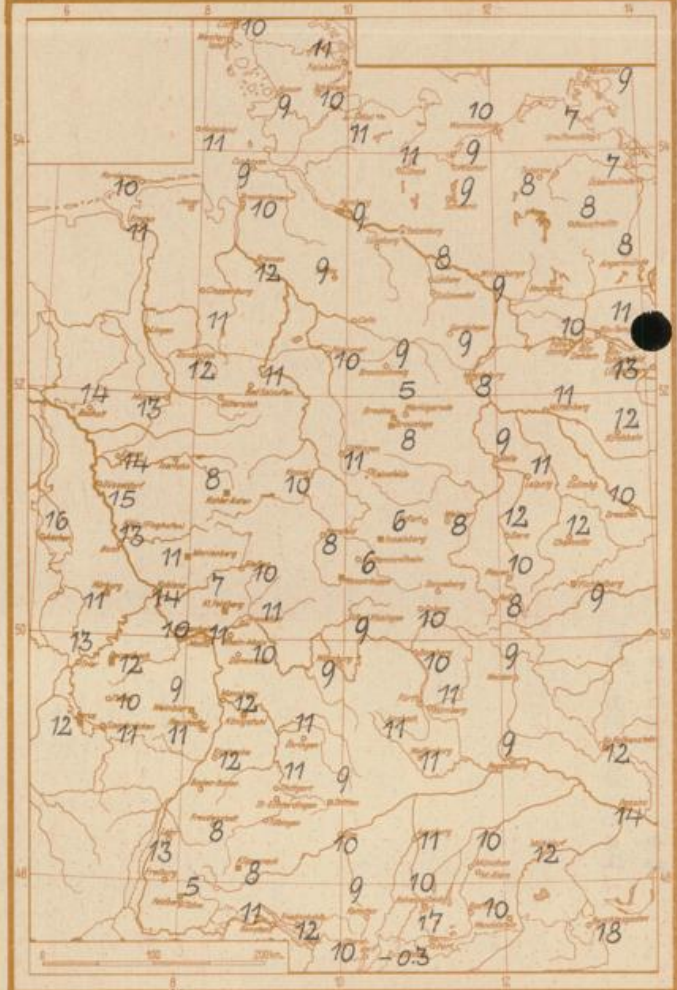
Langjähriges Temperaturmittel der Jahre 1851-1930 in Frankfurt/M. gestern 6.4 °C

Messungen in der freien Atmosphäre am 4.11.63 01h

Wind/Knoten Temperaturen Stuttgart
 Stuttgart Köln



Höchsttemperaturen am 3.11.63 in 2 m Höhe in Grad C



Auskünfte und Beratungen für Hessen: Wetteramt Frankfurt, Tel. Frankfurt-80329, außerdem durch Vermittlung der Dienststellen Darmstadt, Tel. 74720; Geisenheim, Tel. Rüdeshcim 8372; Gießen, Tel. 2119; Kassel, Tel. 15452; Bad Hersfeld, Tel. 2388.
Für Rheinland-Pfalz und Saarland: Wetteramt Trier/Mosel, Tel. 2727, außerdem durch Vermittlung der Dienststellen Koblenz, Tel. 32300; Neustadt Weinstraße, Tel. 7307; Saarbrücken, Tel. 481.
Fernsprech-Ansagedienst: allgemeine Wettervorhersage, Tel. 1164, Reise- bzw. Wintersportbericht, Tel. 1160 und Straßen-