

Wetterkarte

D 7311 A

Amtsblatt des Wetteramtes Frankfurt in Offenbach am Main

Bei unregelmäßiger Lieferung sind Beschwerden immer an das Zustellpostamt zu richten

Druck und Verlag: Wetteramt Frankfurt, 605 Offenbach/Main
Frankfurter Straße 135 · Telefon 80329

Verlagsort: Frankfurt am Main
Erscheint täglich, Postbezug monatlich 2,— DM

Jahrgang 1963

Mittwoch, den 6. November 1963

Nummer 310

Erklärungen

- Wolkenlos
- heiter
- 1/2 bedeckt
- wolkig
- bedeckt
- ∞ Dunst
- ≡ Nebel
- Nieseln.
- Regen
- * Schneefall
- ▽ Schauer
- △ Graupeln
- ▲ Hagel
- ⚡ Gewitter
- ⊞ Niederschlags-
art

11 Lufttemperatur
13 Wassertemp.

Windgeschwindigkeit

Symbol m/sec km/h

● still oder sehr schwach

○ um 1 1-5

○ 2,5 6-13

○ 5 14-22

○ 7,5 23-31

○ 10 32-40

○ 22,5 77-85

○ 25 86-94

usw.

1,8 km/h ≈ 1 Knoten

Fronten mit

Erwärmung Abkühlung

Warmfront (Kaltfront)

nur in der Höhe

Okklusion

Konvergenz-
linie

→ Warme Luftströmung

← Kalte Luftströmung

Die ● verbinden

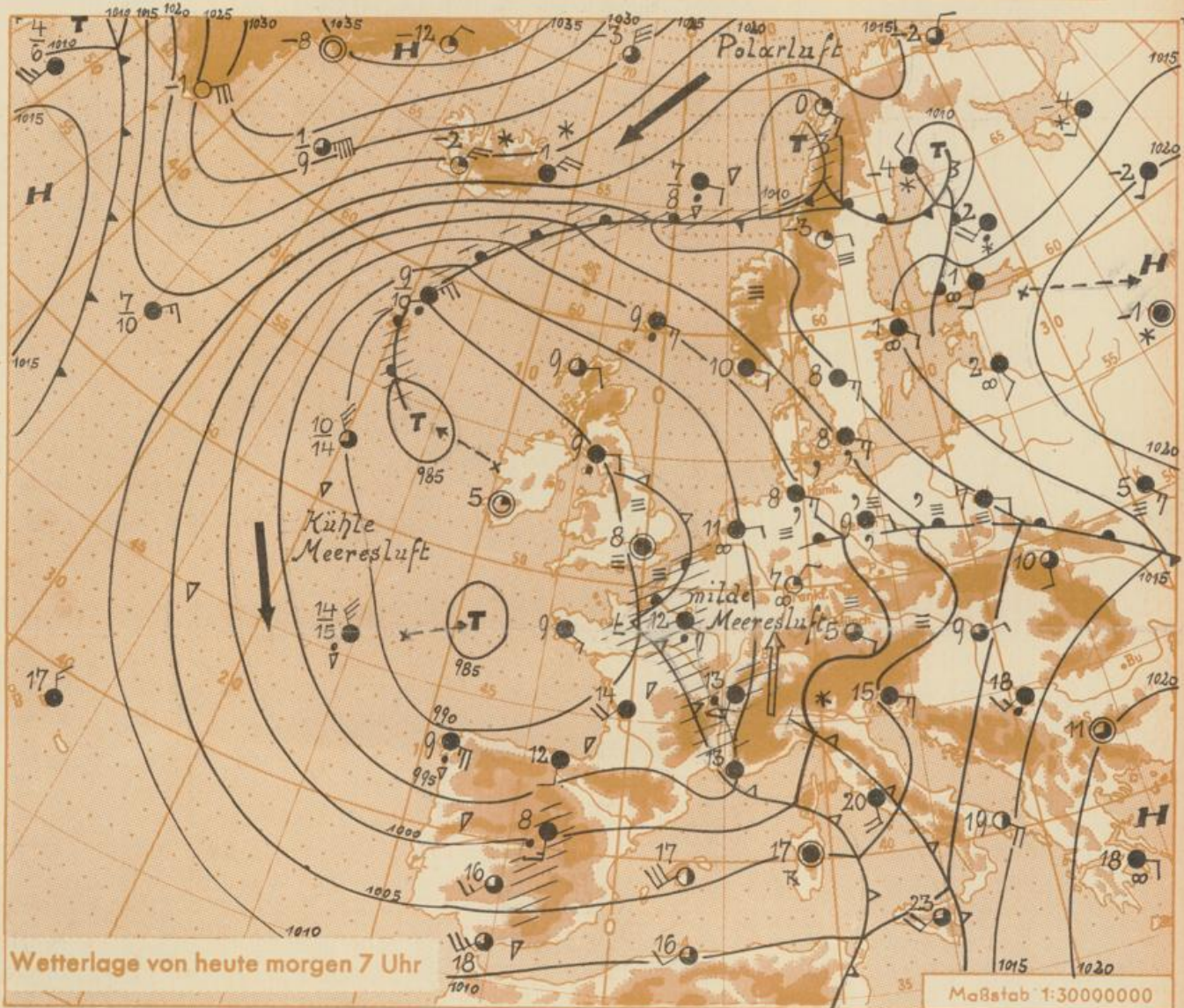
Orte gleichen, auf

Meereshöhe umgerech-

neten Luftdruck in

Millibar.

1000 mb ≈ 750 mm



Wetterlage von heute morgen 7 Uhr

Maßstab 1:30000000

Bei vielfach heiterem Wetter und Zufuhr milder Meeresluft von Süden her stiegen am Dienstag in unserem Raum die Temperaturen auf 15 bis 19 Grad an (siehe Rückseite der Wetterkarte). Während bisher Randstörungen des ostatlantischen Tiefs durch Stau verstärkt vor allem am Südrand der Alpen zu unbeständigem Wetter führten, nördlich der Alpen aber infolge Föhneinflusses nur wenig wetterwirksam waren, zieht jetzt eine Randstörung über Frankreich nordwärts. Gleichzeitig weitet sich das Biskayatief ostwärts aus. Mit einer südwestlichen Strömung hält die Zufuhr verhältnismäßig milder Meeresluft nach Deutschland an.

Vorhersage für Hessen, Rheinland-Pfalz und Saarland, gültig bis Freitag, 8.11.63, früh:

Veränderliche Bewölkung und vor allem am Donnerstag gelegentlich Regen. Tageshöchsttemperaturen um 15 Grad. Auch nachts recht mild. Tiefstwerte zwischen 5 und 8 Grad. Schwacher bis mäßiger Wind aus südlichen Richtungen.

Weitere Aussichten: Bewölkungsauflockerung, vereinzelt Schauer, wenig Temperaturänderung.

Cu.

Heckerstr. 24

Wetterkarte

Wettermeldungen vom 6.11.1963 7^h

Station	Höhe NN	Wetter	Wind km/h	7 Uhr	Temperatur °C			Sonnenscheind. gestern in Stdn.	Niederschlag in 24 Stdn. mm	Schneehöhe cm
					höchste gestern	Mittel gestern	Tiefstwert der Nacht 2m Höhe am Boden			
Frankfurt-Stadt	125	wolkig	ENE 7	6	17	10.5	6	3	x	.
Frankfurt-Flughafen	112	heiter	NE 14	7	17	10.5	6	2	6.6	.
Offenbach/M.	99	heiter	ENE 7	6	17	10.1	5	1	7.0	.
Darmstadt-Bismarckturm	263	heiter	E 23	8	16	11.2	8	6	7.5	.
Geisenheim	109	wolkig	WSW 2	6	15	11.1	5	3	3.6	.
Gießen	185	n.Nebel	N 5	6	15	9.1	5	1	6.5	.
Kassel	158	Nebel	NW 2	5	18	9.7	5	3	6.6	.
Bad Hersfeld	211	bedeckt	ENE 18	6	14	8.5	6	5	3.8	.
Mannheim	97	Nebel	still	5	11	7.8	5	4	0.2	.
Neustadt/Weinstr.	161	wolkig	still	5	15	10.2	5	2	6.8	.
Trier	265	Nebel	still	7	19	13.9	6	5	5.8	.
Koblenz	97	Nebel	S 4	6	18	11.2	6	x	7.4	.
Saarbrücken/Ensh.	323	Nebel	E 5	7	18	11.8	7	7	6.7	.
Weinbiet über Neustadt	553	heiter	ESE 16	9	15	11.3	9	7	7.7	.
Nürnberg	626	i.Wolken	SE 16	7	14	10.1	7	6	x	.
Kleiner Feldberg Ts.	805	heiter	SE 29	7	14	10.0	7	6	7.0	.
Wasserkuppe Rhön	921	heiter	SE 36	9	16	10.4	6	4	7.4	.

Luftdruck 7h	Höhe	mm	auf Meereshöhe umgerechnet mm	mb
Gießen	193	730.0	747.5	996.5
Frankfurt/Flugh.	113	736.7	746.8	995.6
Trier	273	722.0	746.3	995.0
Saarbrücken/Ensh.	323	716.6	746.1	994.7

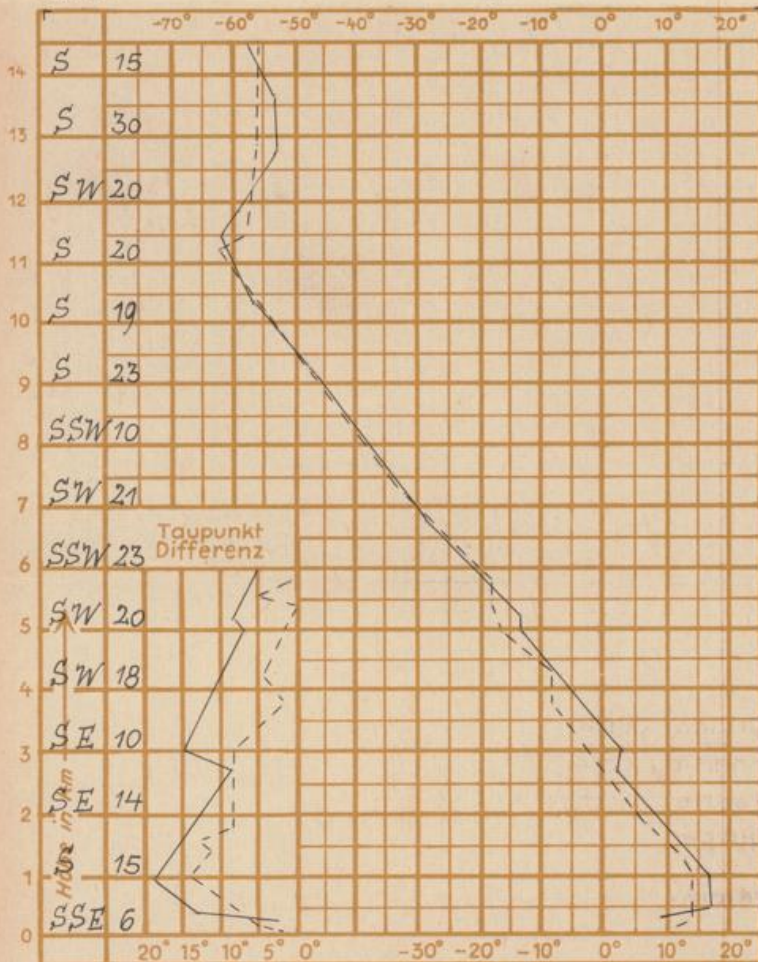
Erdbodentemperaturen	10 cm Tiefe	20 cm Tiefe	50 cm Tiefe	100 cm Tiefe
Kassel	6.1	7.0	7.8	8.8 °C
Gießen	6.5	7.3	9.0	9.9 °C
Offenbach	5.9	7.6	9.4	10.7 °C
Trier	8.3	9.0	10.2	10.4 °C

Sonnenaufgang am 7.11.1963 in Frankfurt/Main 0723 Uhr, Untergang 1654 Uhr MEZ
 Mondaufgang am 7.11.1963 (1 Tag vor letzt.Vièrt. 2233 Uhr, Untergang 1341 Uhr MEZ)

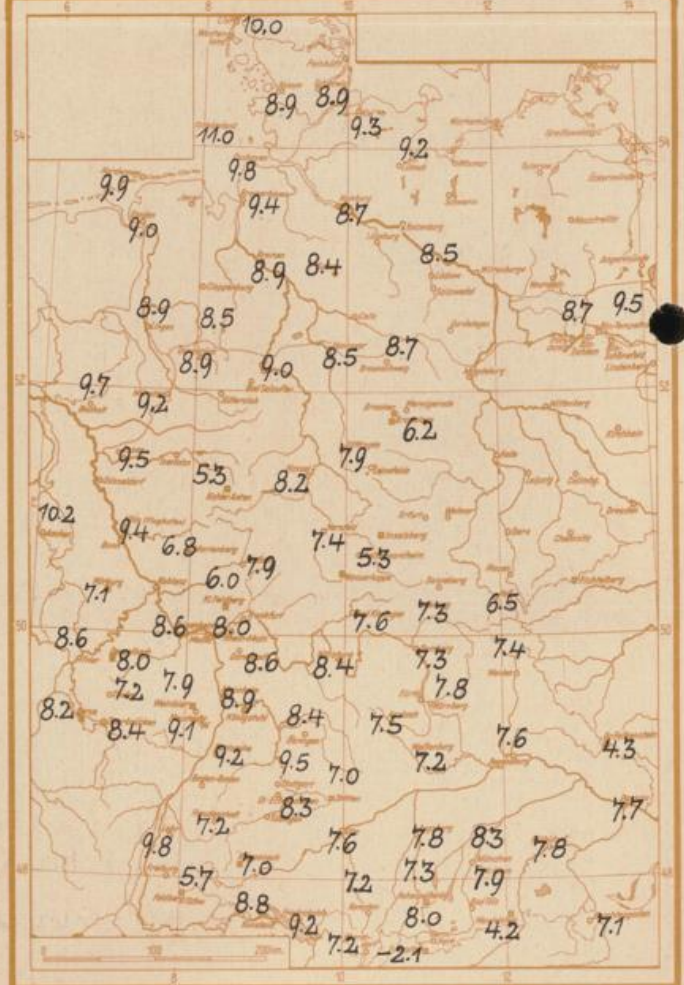
Langjähriges Temperaturmittel der Jahre 1851-1930 in Frankfurt/M. gestern 6.4 °C

Messungen in der freien Atmosphäre am 6.11.63

Wind/Knoten Temperaturen Stuttgart
 Stuttgart Köln



Monatsumittel der Lufttemperatur im Oktober 1963 in Grad C



Auskünfte und Beratungen für Hessen: Wetteramt Frankfurt, Tel. Frankfurt 80329, außerdem durch Vermittlung der Dienststellen Darmstadt, Tel. 74720; Geisenheim, Tel. Rüdeshheim 8372; Gießen, Tel. 2119; Kassel, Tel. 15452; Bad Hersfeld, Tel. 2388. **Für Rheinland-Pfalz und Saarland: Wetteramt Trier/Mosel**, Tel. 2727, außerdem durch Vermittlung der Dienststellen Koblenz, Tel. 32300; Neustadt Weinstraße, Tel. 7307; Saarbrücken, Tel. 481. **Fernsprech-Ansagedienst:** allgemeine Wettervorhersage, Tel. 1164, Reise- bzw. Wintersportbericht, Tel. 1160 und Straßen-