

Wetterkarte

D 7311 A

Amtsblatt des Wetteramtes Frankfurt in Offenbach am Main

Bei unregelmäßiger Lieferung sind Beschwerden immer an das Zustellpostamt zu richten

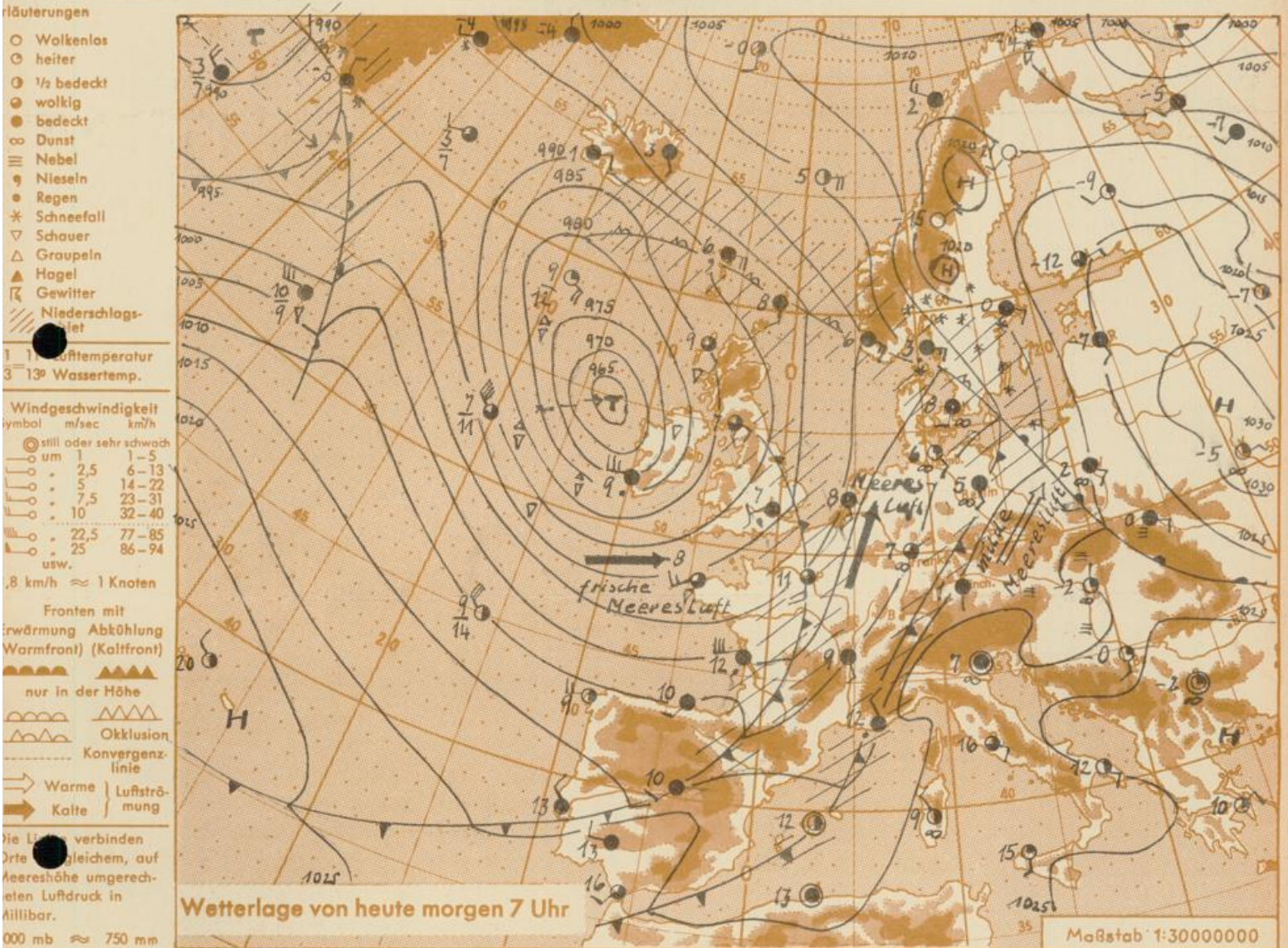
Druck und Verlag: Wetteramt Frankfurt, 605 Offenbach/Main
Frankfurter Straße 135 · Telefon 80329

Verlagsort: Frankfurt am Main
Erscheint täglich, Postbezug monatlich 2,— DM

Jahrgang 1963

Montag, den 25. November 1963

Nummer 329



Der November 1963 war bisher aussergewöhnlich mild. Am Sonntag schwankten die Tageshöchstwerte in unserem Raum zwischen 6 und 12 Grad (siehe Rückseite der Wetterkarte). Die Tagesmittel lagen um einige Grade über den langjährigen Erfahrungswerten.

Das westlich der Britischen Inseln liegende Sturmtief hat sich in den letzten 24 Stunden nur wenig nordostwärts verlagert. Seine Kaltfront hat jetzt Frankreich erreicht und wird am Montag nachmittag von Westen her auf das Bundesgebiet übergreifen. Auf ihrer Rückseite gelangt zwar etwas frischere, aber immer noch verhältnismässig milde Meeresluft nach Mitteleuropa.

Vorhersage für Hessen, Rheinland-Pfalz und Saarland, gültig bis Mittwoch, 27.11.63, früh:
Wechselnde, zeitweise starke Bewölkung. Am Montag nachmittag und abend zeitweise Regen, sonst einzelne, meist schauerartige Regenfälle. Tageshöchsttemperaturen in den Niederungen bei 10 Grad, nächtliche Tiefstwerte um 5 Grad.

Etwas auffrischender und von Südost auf Südwest drehend.

Weitere Aussichten: Fortdauer der unbeständigen und für die Jahreszeit zu milden Witterung.

Wettermeldungen vom 25.11.63 7^h

Station	Höhe NN	Wetter	Wind km/h	Temperatur °C					Sonnenschein, gestern in Stdn.	Niederschlag in 24 Stdn. mm	Schneehöhe cm
				7 Uhr	höchste gestern	Mittel gestern	Tiefstwert der Nacht 2 m Höhe	am Boden			
Frankfurt-Stadt	125	bedeckt	SE 3	8	9	6.3	7	5	x	1	
Frankfurt-Flughafen	112	n. Regen	NE 2	7	7	5.1	5	0	-	1	
Offenbach/M.	99	n. Regen	still	7	7	5.4	5	4	0.3	1	
Darmstadt-Bismarckturm	263	n. Regen	S 18	9	8	6.5	8	7	2.6	4	
Geisenheim	109	wolkig	ENE 12	8	10	7.0	7	6	2.7	-	
Gießen	185	bedeckt	ESE 18	8	6	6.1	6	5	-	0.1	
Kassel	158	bedeckt	SSW 9	8	8	7.2	6	5	0.4	-	
Bad Hersfeld	211	bedeckt	SW 6	7	9	7.0	5	3	2.6	-	
Mannheim	97	heiter	SSW 11	9	8	6.8	8	6	1.0	2	
Neustadt/Weinstr.	161	n. Regen	still	7	9	6.5	7	5	2.5	1	
Trier	265	bedeckt	S 22	10	12	9.4	9	8	5.7	0.0	
Koblenz	97	bedeckt	SSE 16	11	13	10.3	10	x	4.5	-	
Saarbrücken/Ensh.	323	bedeckt	SE 13	9	11	8.2	8	7	6.0	2	
Weinbiet über Neustadt	553	heiter	SSW 14	8	9	7.6	7	6	6.5	0.6	
Nürburg	626	bedeckt	S 18	7	8	6.4	6	6	x	-	
Kleiner Feldberg Ts.	805	i. Wolken	S 25	5	4	4.0	3	3	-	1	
Wasserkuppe Rhön	921	i. Wolken	SSW 36	4	5	3.6	3	0	4.9	2	

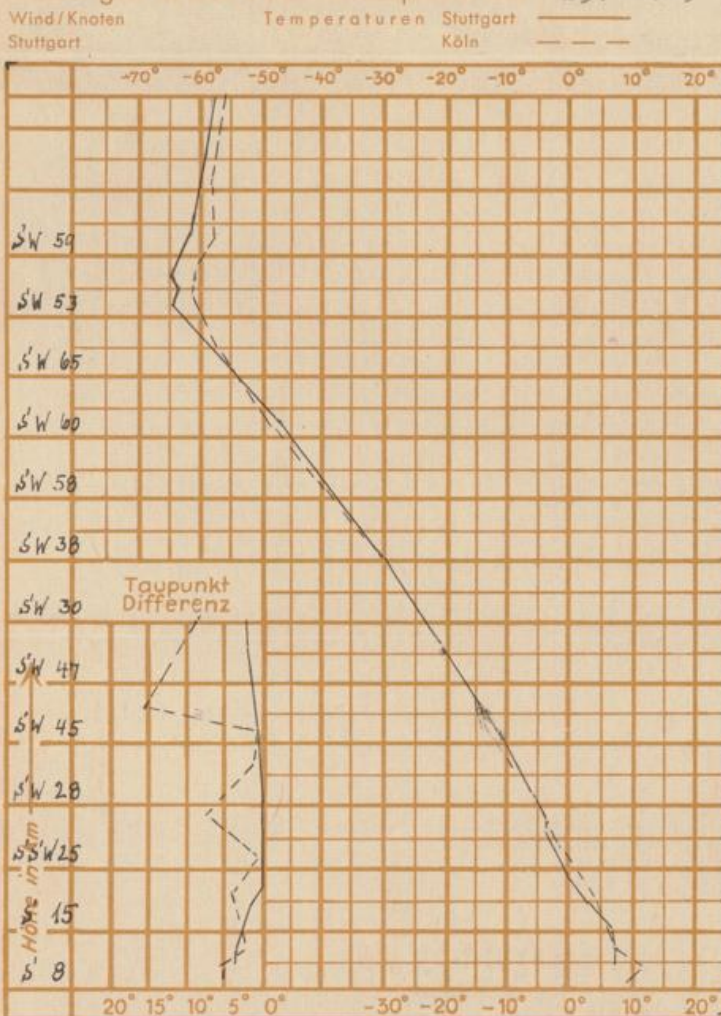
Luftdruck 7 ^h	Höhe	mm	auf Meereshöhe umgerechnet mm	umgerechnet mb
Gießen	193	740.0	757.6	1010.0
Frankfurt/Flugh.	113	748.0	758.3	1011.0
Trier	273	732.0	756.4	1008.4
Saarbrücken/Ensh.	323	727.3	757.2	1009.4

Erdbodentemperaturen	10 cm Tiefe	20 cm Tiefe	50 cm Tiefe	100 cm Tiefe
Kassel	5.5	6.3	7.4	8.6 °C
Gießen	6.5	6.6	7.7	8.9 °C
Offenbach	6.1	6.6	8.2	10.2 °C
Trier	7.8	8.1	8.3	9.0 °C

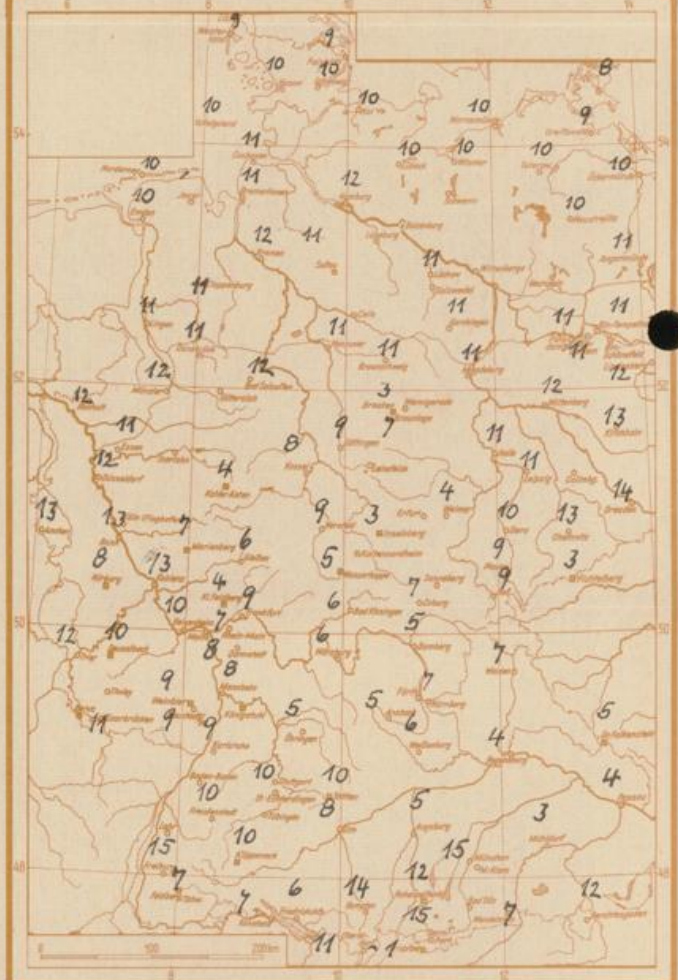
Sonnenaufgang am 26.11.63 in Frankfurt/Main 0753 Uhr, Untergang 1631 Uhr MEZ
 Mondaufgang am 26.11.63 (2 Tage n.I.Viertel) 1441 Uhr, Untergang 0122 Uhr MEZ

Langjähriges Temperaturmittel der Jahre 1851-1930 in Frankfurt/M. gestern 3.2 °C

Messungen in der freien Atmosphäre am 25.11.63 01^h



Höchsttemperaturen am 24.11.63 in 2 m Höhe in Grad C



Auskünfte und Beratungen für Hessen: Wetteramt Frankfurt, Tel. Frankfurt 80329, außerdem durch Vermittlung der Dienststellen Darmstadt, Tel. 74720; Geisenheim, Tel. Rüdeshcim 8372; Gießen, Tel. 2119; Kassel, Tel. 15452; Bad Hersfeld, Tel. 2388.
Für Rheinland-Pfalz und Saarland: Wetteramt Trier/Mosel, Tel. 2727, außerdem durch Vermittlung der Dienststellen Koblenz, Tel. 32300; Neustadt Weinstraße, Tel. 7307; Saarbrücken, Tel. 481.

Fernsprech-Ansagedienst: allgemeine Wettervorhersage, Tel. 1164, Reise- bzw. Wintersportbericht, Tel. 1160 und Straßenzustandsbericht (nur im Winter) Tel. 1169.