

# Wetterkarte

D 7311 A

Amtsblatt des Wetteramtes Frankfurt in Offenbach am Main

Bei unregelmäßiger Lieferung sind Beschwerden immer an das Zustellpostamt zu richten

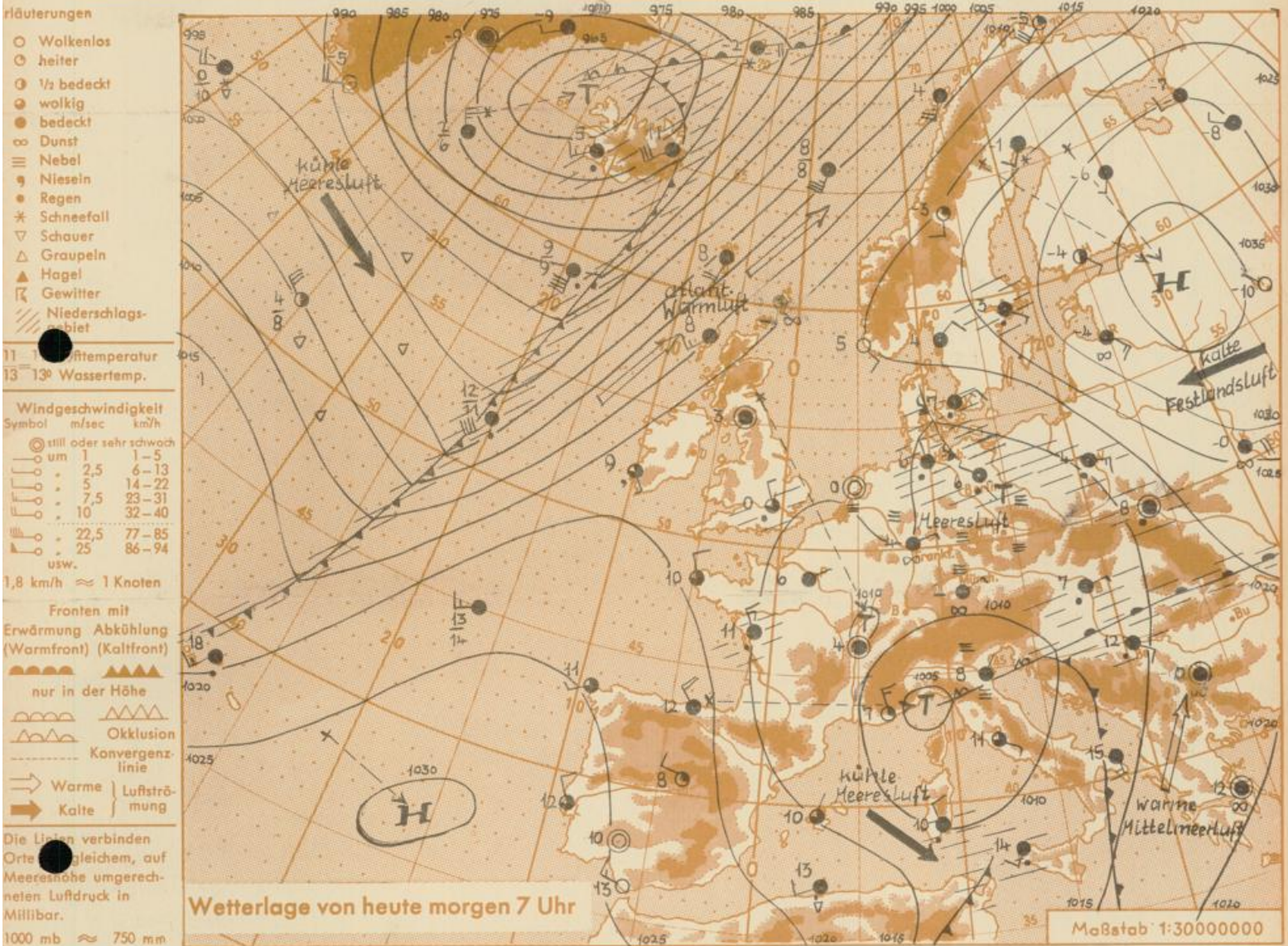
Druck und Verlag: Wetteramt Frankfurt, 605 Offenbach/Main  
Frankfurter Straße 135 · Telefon 80329

Verlagsort: Frankfurt am Main  
Erscheint täglich, Postbezug monatlich 2,— DM

Jahrgang 1963

Mittwoch, den 27. November 1963

Nummer 331



Das Tief über den Britischen Inseln war seit Dienstag von starkem Druckanstieg überlagert. Es hat sich so stark aufgefüllt, so dass sich eine Brücke zwischen dem Hochdruckgebiet über Nordfinnland und dem Azorenhoch ausgebildet hat. Gleichzeitig vertiefte sich das südeuropäische Tief. Eine schwache Ostströmung stellte sich gebietsweise über Deutschland ein. Im weiteren Verlauf wird sich das südeuropäische Tief ostwärts verlagern. Die Hochdruckzone über Deutschland verstärkt sich noch etwas. Mit ihr auch die Ostströmung. Ein Störungsrest beeinflusst anfangs noch Teile Nord- und Mitteldeutschlands.

Vorhersage für Hessen, Rheinland-Pfalz und Saarland, gültig bis Freitag, 29.11.63, früh:

Am Mittwoch in den Nachmittagsstunden wolkig mit Aufheiterungen. Am Donnerstag in den Morgenstunden gebietsweise Nebel oder Hochnebel, sonst tagsüber örtlich wolkig mit Aufheiterungen und im wesentlichen niederschlagsfrei. Mittagstemperaturen in den Niederungen zwischen 4 bis 8 Grad, nächtliche Tiefstwerte 2 bis 5 Grad, in Aufklarungsgebieten geringer Bodenfrost. Meist nur schwacher Wind aus Ost bis Nord.

Weitere Aussichten: Ruhiges Novemberwetter.

Dr. Hd.  
Wetteramt

6  
23

# Wettermeldungen vom 27.11.63

7h

Station	Höhe NN	Wetter	Wind km/h	7 Uhr	Temperatur °C			Sonnenscheind. gestern in Stdn.	Niederschlag in 24 Stdn. mm	Schneehöhe cm
					höchste gestern	Mittel gestern	Tiefstwert der Nacht 2m Höhe am Boden			
Frankfurt-Stadt	125	wolkig	ENE 3	4	9	6.1	4	-0.2	x	-
Frankfurt-Flughafen	112	bedeckt	ENE 5	4	9	5.3	3	3	0.5	-
Offenbach/M.	99	bedeckt	ENE 5	5	10	6.4	4	0	0.8	0.0
Darmstadt-Bismarckturm	263	bedeckt	ENE 11	3	8	5.8	3	3	1.0	0.0
Geisenheim	109	Nebel	still	5	8	7.0	4	1	0.2	-
Gießen	185	bedeckt	NNW 4	3	7	4.6	2	-1	-	-
Kassel	158	Nebel	W 2	3	8	5.9	2	0	0.4	-
Bad Hersfeld	211	Nebel	WNW 5	3	7	6.2	1	1	0.1	-
Mannheim	97	bedeckt	still	4	9	6.2	4	1	0.2	-
Neustadt/Weinstr.	161	bedeckt	still	3	8	5.4	2	2	1.1	-
Trier	265	wolkig	NNE 11	3	9	6.2	3	0	2.4	0.1
Koblenz	97	bedeckt	S 2	6	9	7.8	6	x	0.8	-
Saarbrücken/Ensh.	323	bedeckt	NNE 18	3	8	5.2	2	-1	0.8	2
Weinbiet über Neustadt	553	bedeckt	ENE 11	3	5	3.7	2	1	1.3	-
Nürnberg	626	bedeckt	ENE 9	3	4	3.2	2	1	x	0.3
Kleiner Feldberg Ts.	805	wolkig	ENE 14	1	2	1.6	1	-2	-	0.1
Wasserkuppe Rhön	921	i. Wolken	N 7	-0.3	1	0.6	-0.3	-3	-	0.0

Luftdruck 7h	Höhe	mm	auf Meereshöhe umgerechnet mm	umgerechnet mb
Gießen	193	742.3	760.3	1013.6
Frankfurt/Flugh.	113	749.9	760.4	1013.7
Trier	273	735.5	760.7	1014.1
Saarbrücken/Ensh.	323	729.0	759.5	1012.6

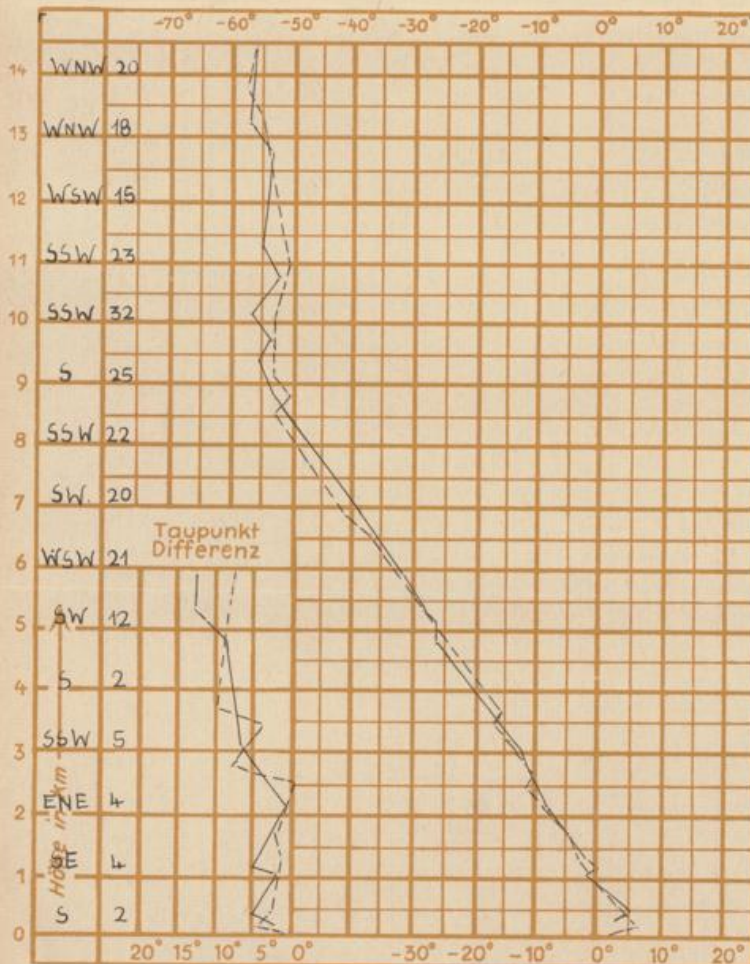
Erdbodentemperaturen	10 cm Tiefe	20 cm Tiefe	50 cm Tiefe	100 cm Tiefe
Kassel	4.6	5.9	7.5	8.5 °C
Gießen	4.6	5.4	7.5	8.8 °C
Offenbach	5.4	6.4	8.2	10.1 °C
Trier	4.8	5.8	7.8	9.1 °C

Sonnenaufgang am 28.11.63 in Frankfurt/Main 0756 Uhr, Untergang 1629 Uhr MEZ  
 Mondaufgang am 28.11.63 (3 Tage vor Vollmond) 1528 Uhr, Untergang 0402 Uhr MEZ

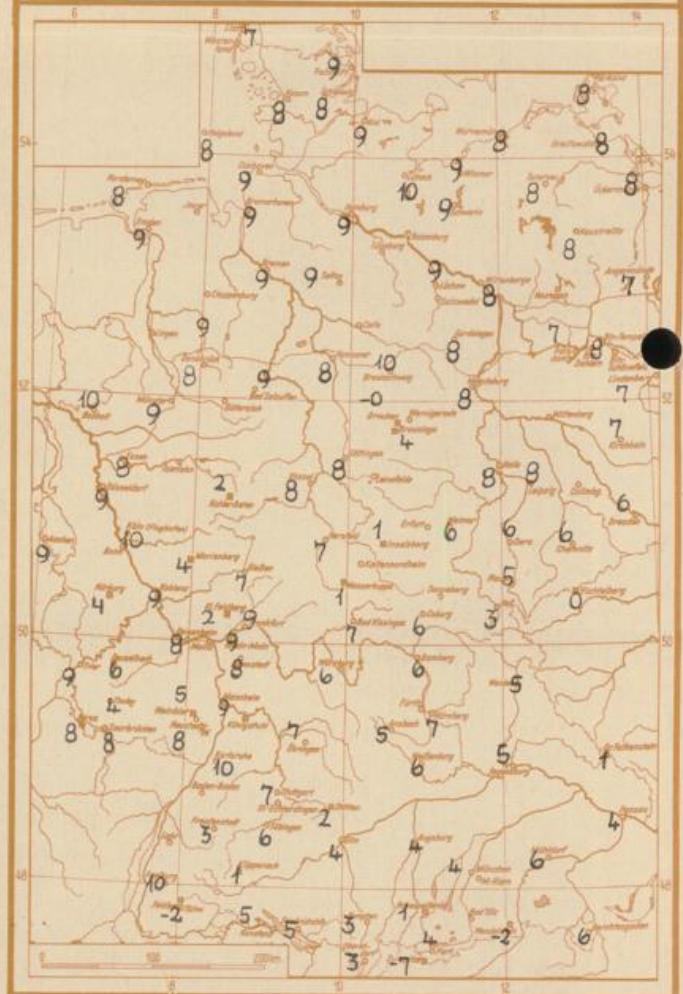
Langjähriges Temperaturmittel der Jahre 1851-1930 in Frankfurt/M. gestern 3.2 °C

Messungen in der freien Atmosphäre am 27.11.63 01h

Wind / Knoten      Temperaturen Stuttgart      Köln



Höchsttemperaturen am 26.11.63 in 2 m Höhe in Grad C



**Auskünfte und Beratungen für Hessen: Wetteramt Frankfurt**, Tel. Frankfurt 80329, außerdem durch Vermittlung der Dienststellen Darmstadt, Tel. 74720; Geisenheim, Tel. Rüdeshheim 8372; Gießen, Tel. 2119; Kassel, Tel. 15452; Bad Hersfeld, Tel. 2388. **Für Rheinland-Pfalz und Saarland: Wetteramt Trier/Mosel**, Tel. 2727, außerdem durch Vermittlung der Dienststellen Koblenz, Tel. 32300; Neustadt Weinstraße, Tel. 7307; Saarbrücken, Tel. 481.

**Fernsprech-Ansagedienst:** allgemeine Wettervorhersage, Tel. 1164, Reise- bzw. Wintersportbericht, Tel. 1160 und Straßenzustandsbericht (nur im Winter) Tel. 1169