

# Wetterkarte

D 7311 A

Amtsblatt des Wetteramtes Frankfurt in Offenbach am Main

Bei unregelmäßiger Lieferung sind Beschwerden immer an das Zustellpostamt zu richten

Druck und Verlag: Wetteramt Frankfurt, 605 Offenbach/Main  
Frankfurter Straße 135 · Telefon 80329

Verlagsort: Frankfurt am Main  
Erscheint täglich, Postbezug monatlich 2,— DM

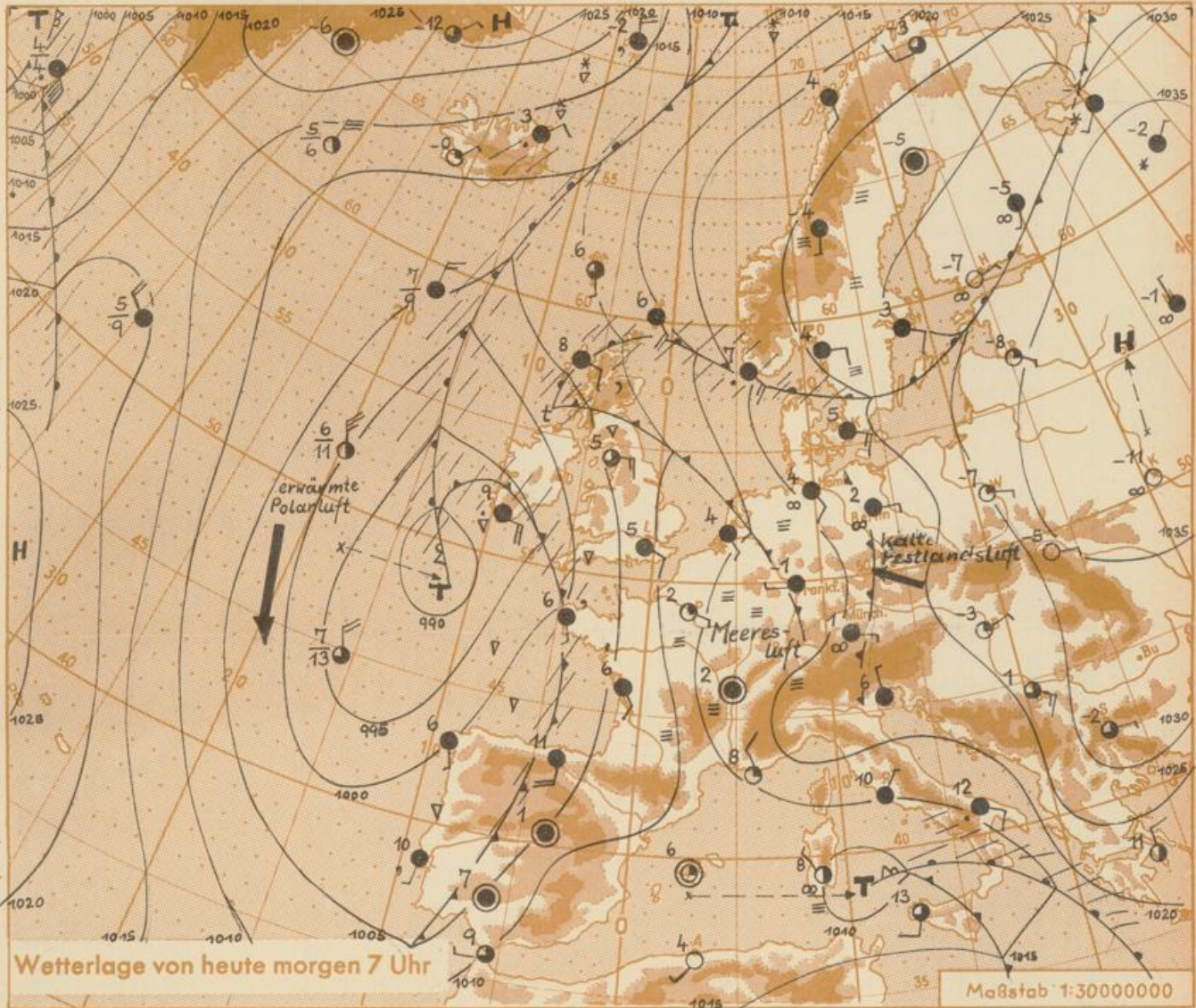
Jahrgang 1963

S o n n t a g , den 1. Dezember 1963

Nummer 335

Erläuterungen

- Wolkenlos
  - heiter
  - 1/2 bedeckt
  - wolkig
  - bedeckt
  - ∞ Dunst
  - ≡ Nebel
  - ☉ Nieseln
  - Regen
  - \* Schneefall
  - △ Schauer
  - ▽ Graupeln
  - ▲ Hagel
  - ⚡ Gewitter
  - ▨ Niederschlagsgebiet
- 11 ● Lufttemperatur  
13 ● Wassertemp.
- Windgeschwindigkeit  
Symbol m/sec km/h
- still oder sehr schwach
  - um 1 1-5
  - 2,5 6-13
  - 5 14-22
  - 7,5 23-31
  - 10 32-40
  - 22,5 77-85
  - 25 86-94
  - usw.
- 1,8 km/h ≈ 1 Knoten
- Fronten mit Erwärmung Abkühlung (Warmfront) (Kaltfront)
- nur in der Höhe
  - Okklusion
  - Konvergenzlinie
  - Warme Luftströmung
  - Kalte Luftströmung
- Die Linien verbinden Orte mit gleichem, auf Meereshöhe umgerechneten Luftdruck in Millibar.
- 1000 mb ≈ 750 mm



Wetterlage von heute morgen 7 Uhr

Maßstab 1:30000000

Deutschland bleibt im Übergangsbereich zwischen dem osteuropäischen Hoch und dem ausgedehnten ostatlantischen Tiefdrucksystem.

Du.

Das Wetter in Hessen, Rheinland-Pfalz und Saarland in der Woche 24.11.-30.11.63:  
An der Südostflanke eines ostatlantischen Sturmtiefs, das sich bei Ostverlagerung bis Wochenmitte auffüllte, wurde Deutschland von milder Meeresluft überströmt. In der Strömung mitgeführte Randstörungen gestalteten den Wetterablauf unbeständig. Anschliessend kam es unter Einfluss des sich verstärkenden russischen Hochs zu Wetterberuhigung. - Bei wechselnder Bewölkung, zum Teil neblig-trübem, aber überwiegend mildem Wetter fiel zeitweise Regen (max. 6 bis 7 Liter / qm gemessen 26. früh). Ab Wochenmitte nahm die Niederschlagsneigung ab und kam es nur gelegentlich zu Sprühregen. Zeitweilige Aufheiterungen waren meist nur von kurzer Dauer. Die Tageshöchsttemperaturen bewegten sich meist zwischen 5 und 10 Grad (max. örtlich 10 bis 13 am 24., 25.). Nächtliche Tiefsttemperaturen ebenfalls meist zwischen 5 und 10 Grad, um Wochenmitte zwischen 1 und 6 Grad (Min. -1 Grad am 21. Flughafen Frankfurt). Das langjährige Temperaturmittel lag durchweg über den Normalwerten, maximal um 5 Grad (25., 29.).

Schil.  
Hochstr. 24 6

# Wettermeldungen vom 1.12.63

7h

Station	Höhe NN	Wetter	Wind km/h	7 Uhr	Temperatur °C			Sonnenschein, gestern in Stdn.	Niederschlag in 24 Stdn. mm	Schneehöhe cm
					höchste gestern	Mittel gestern	Tiefstwert der Nacht 2m Höhe am Boden			
Frankfurt-Stadt	125	wolkig	still	2	7	6.2	2	0	x	0.0
Frankfurt-Flughafen	112	bedeckt	W 4	-1	6	4.6	-1	-1	-	-
Offenbach/M.	99	bedeckt	still	1	7	6.2	1	-2	-	-
Darmstadt-Bismarckturm	263	bedeckt	S 9	-1	5	3.8	-1	-1	0.8	-
Geisenheim	109	bedeckt	ESE 3	3	8	5.0	2	2	1.0	-
Gießen	185	bedeckt	E 9	4	7	5.7	1	-1	-	0.0
Kassel	158	bedeckt	still	1	7	6.4	1	-1	-	-
Bad Hersfeld	211	bedeckt	SE 4	5	8	5.5	5	5	-	-
Mannheim	97	Nebel	still	1	7	4.0	1	1	0.3	-
Neustadt/Weinstr.	161	Nebel	still	1	5	2.5	1	-2	0.9	-
Trier	265	Nebel	E 2	-0.3	6	3.0	-0.3	-2	1.6	-
Koblenz	97	wolkenlos	SSE 11	4	9	6.4	3	x	5.0	-
Saarbrücken/Ensh.	323	Nebel	ENE 13	2	4	2.0	1	1	-	-
Weinbiet über Neustadt	553	wolkig	SE 18	0	4	2.0	-0.3	-1	5.5	-
Nürnberg	626	i. Wolken	SE 18	0	4	1.3	-1	-1	x	-
Kleiner Feldberg Ts.	805	i. Wolken	ESE 20	-0.3	2	1.0	-0.3	-0.3	-	-
Wasserkuppe Rhön	921	i. Wolken	SSE 11	-2	2	0.4	-2	-2	0.7	0.0

Luftdruck 7h	Höhe	mm	auf Meereshöhe umgerechnet mm	umgerechnet mb
Gießen	193	745.4	763.4	1017.7
Frankfurt/Flugh.	113	753.5	764.2	1018.8
Trier	273	737.7	763.2	1017.5
Saarbrücken/Ensh.	323	733.2	763.1	1017.3

Erdbodentemperaturen	10 cm Tiefe	20 cm Tiefe	50 cm Tiefe	100 cm Tiefe
Kassel	3.6	5.6	7.1	8.2 °C
Gießen	4.3	5.4	7.2	7.4 °C
Offenbach	3.8	5.8	8.0	9.7 °C
Trier	3.4	4.5	6.5	8.3 °C

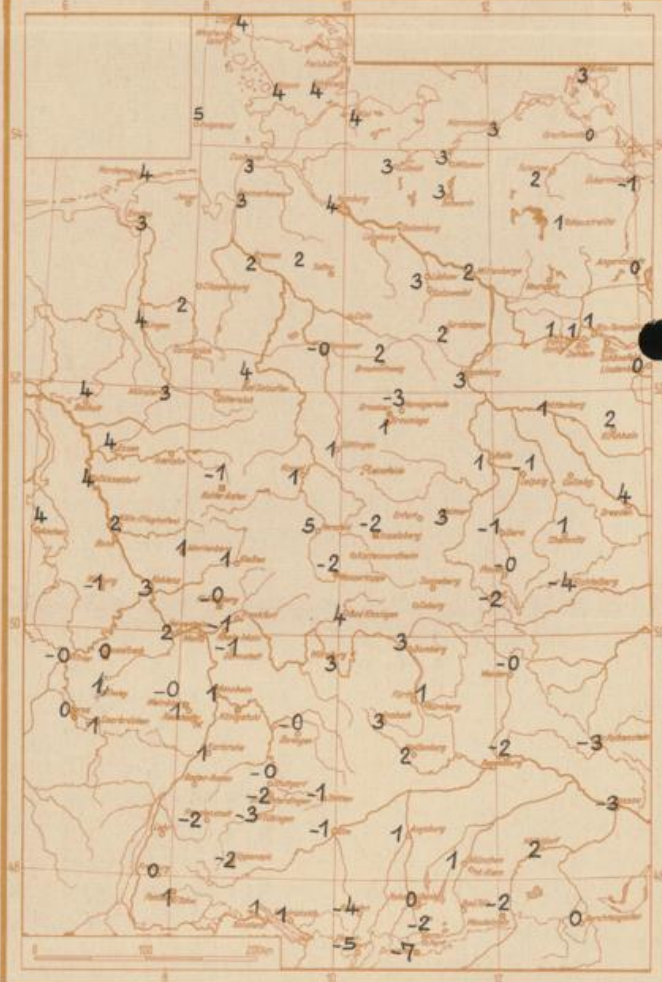
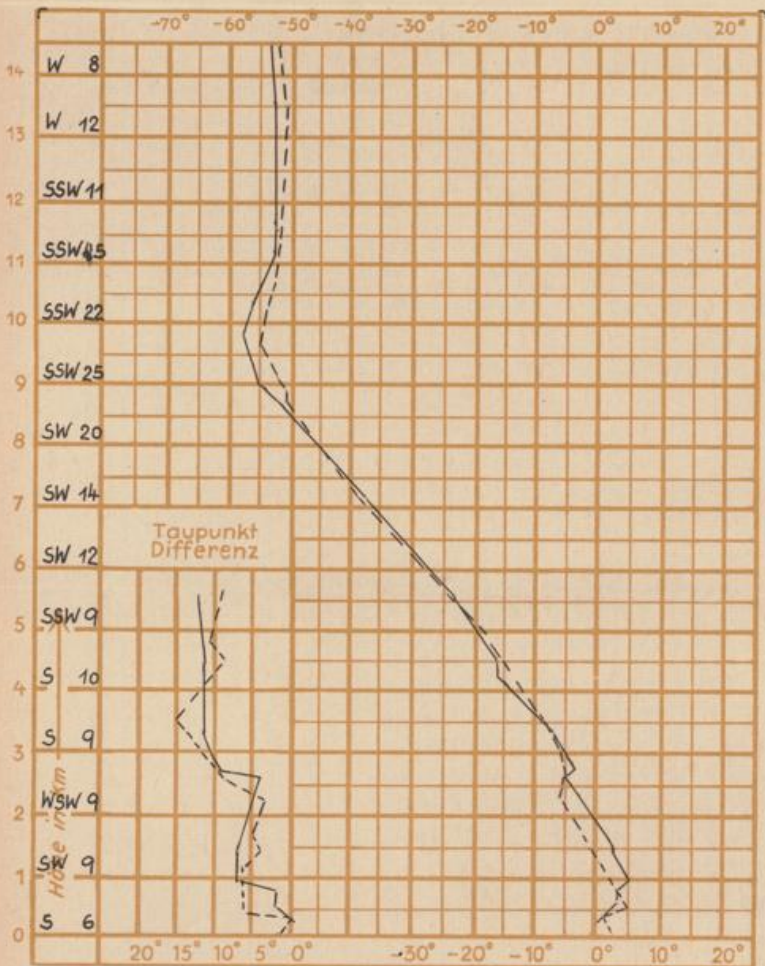
Sonnenaufgang am 2.12.63 in Frankfurt/Main 0802 Uhr, Untergang 1626 Uhr MEZ  
 Mondaufgang am 2.12.63 (1 Tag nach Vollmond) 1802 Uhr, Untergang 0935 Uhr MEZ

Langjähriges Temperaturmittel der Jahre 1851-1930 in Frankfurt/M. gestern 3.1 °C

Messungen in der freien Atmosphäre am 1.12.63 01<sup>h</sup>

Wind / Knoten      Temperaturen Stuttgart      Köln

Tiefsttemperaturen letzte Nacht in 2 m Höhe in Grad C



**Auskünfte und Beratungen für Hessen:** Wetteramt Frankfurt, Tel. Frankfurt 80329, außerdem durch Vermittlung der Dienststellen Darmstadt, Tel. 74720; Geisenheim, Tel. Rudesheim 8372; Gießen, Tel. 2119; Kassel, Tel. 15452; Bad Hersfeld, Tel. 2388.  
**Für Rheinland-Pfalz und Saarland:** Wetteramt Trier/Mosel, Tel. 2727, außerdem durch Vermittlung der Dienststellen Koblenz, Tel. 32300; Neustadt Weinstraße, Tel. 7307; Saarbrücken, Tel. 481.

**Fernsprech-Ansagedienst:** allgemeine Wettervorhersage, Tel. 1164, Reise- bzw. Wintersportbericht, Tel. 1160 und Straßenzustandsbericht (nur im Winter) Tel. 1169