

Wetterkarte

D 7311 A

Amtsblatt des Wetteramtes Frankfurt in Offenbach am Main

Bei unregelmäßiger Lieferung sind Beschwerden immer an das Zustellpostamt zu richten

Druck und Verlag: Wetteramt Frankfurt, 605 Offenbach/Main
Frankfurter Straße 135 · Telefon 80329

Verlagsort: Frankfurt am Main
Erscheint täglich, Postbezug monatlich 2,— DM

Jahrgang 1963

Freitag, den 6. Dezember 1963

Nummer 340

Erklärungen

- Wolkenlos
- heiter
- 1/2 bedeckt
- wolkig
- bedeckt
- ∞ Dunst
- ≡ Nebel
- ☉ Niesel
- Regen
- ✱ Schneefall
- ▽ Schauer
- △ Graupeln
- ⊕ Hagel
- ⚡ Gewitter
- ⚡ Niederschlags-
ort

11 11° Lufttemperatur
13 13° Wassertemp.

Windgeschwindigkeit

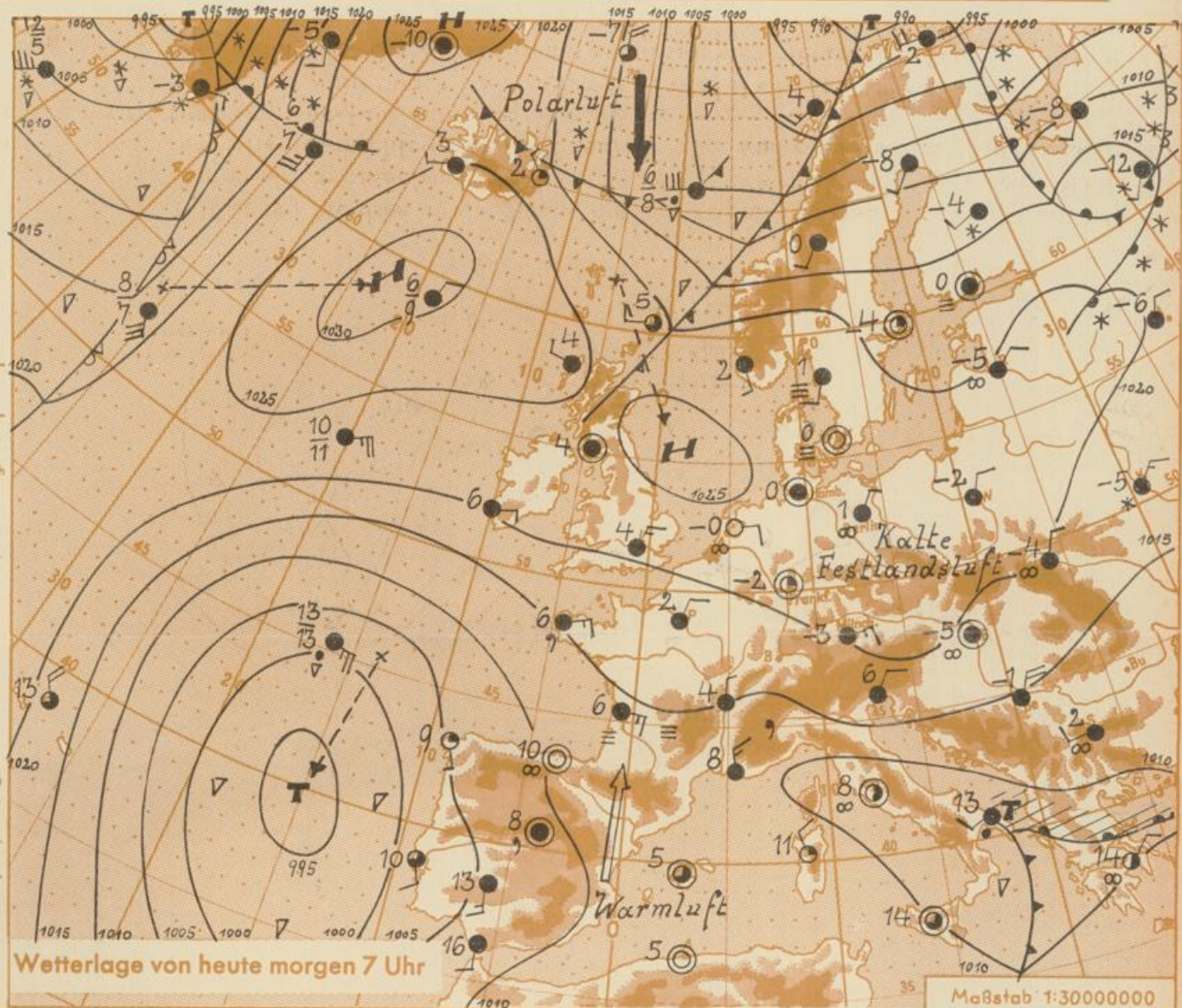
- | | | |
|--------|-------------------------|-------|
| Symbol | m/sec | km/h |
| ○ | still oder sehr schwach | |
| ○ | um 1 | 1-5 |
| ○ | 2,5 | 6-13 |
| ○ | 5 | 14-22 |
| ○ | 7,5 | 23-31 |
| ○ | 10 | 32-40 |
| ○ | 22,5 | 77-85 |
| ○ | 25 | 86-94 |
| | usw. | |

1,8 km/h ≈ 1 Knoten

Fronten mit Erwärmung Abkühlung (Warmfront) (Kaltfront)

- ▲ nur in der Höhe
- ⊕ Okklusion
- ⊕ Konvergenzlinie
- Warme Luftströmung
- ← Kalte Luftströmung

Die Linien verbinden Orte mit gleichem, auf Meereshöhe umgerechneten Luftdruck in Millibar.
1000 mb ≈ 750 mm



Wetterlage von heute morgen 7 Uhr

Maßstab 1:30000000

Der Hochdruckkeil über der Nordsee und Südkandinavien konnte sich noch rascher als erwartet bis weit nach Mitteleuropa hinein ausdehnen. So lockerte die Wolkendecke bereits in der Nacht zu Freitag über grossen Teilen Deutschlands auf und gebietsweise wurde es heiter. Die Fröste zogen hier daher wieder an (siehe Rückseite der Wetterkarte).

Da die Hochdruckzone sich weiter nach Süden verlagert, wird sie in den nächsten Tagen das Wetter im Vorhersagegebiet bestimmen. Die Ausläufer des Nordmeertiefs ziehen über Skandinavien hinweg nach Osteuropa.

Vorhersage für Hessen, Rheinland-Pfalz und Saarland, gültig bis Sonntag, 8.12.63, früh:
Vielfach heiter. Nur vereinzelt Frühnebfelder in den Niederungen. Tageshöchsttemperaturen wenige Grade über Null. Nachts verbreitet Fröste zwischen minus 3 und minus 6 Grad. In den Hochlagen der Gebirge anhaltend leichter bis mässiger Frost.
Schwache östliche Winde.

Weitere Aussichten: Fortdauer des trockenen Wetters mit Nachtfrosten.

Wetterkarte
Heckert 24

6
123

Wettermeldungen vom 6.12.63 7h

| Station | Höhe NN | Wetter | Wind km/h | 7 Uhr | Temperatur °C | | | | Sonnenschein, gestern in 5tdn. | Niederschlag in 24 Stdn. mm | Schneehöhe cm |
|------------------------|---------|-----------|-----------|-------|-----------------|----------------|------------------------------|----------|--------------------------------|-----------------------------|---------------|
| | | | | | höchste gestern | Mittel gestern | Tiefstwert der Nacht 2m Höhe | am Boden | | | |
| Frankfurt-Stadt | 125 | heiter | NE 3 | -2 | 2 | 1.6 | -2 | -5 | x | - | - |
| Frankfurt-Flughafen | 112 | heiter | NE 9 | -2 | 2 | 1.7 | -2 | -4 | - | - | - |
| Offenbach/M. | 99 | wolkenlos | ENE 9 | -0.4 | 3 | 2.2 | -0.5 | -3 | - | - | - |
| Darmstadt-Bismarckturm | 263 | wolkenlos | ENE 13 | -1 | 1 | 0.2 | -1 | -3 | - | - | - |
| Geisenheim | 109 | wolkig | ENE 11 | 0 | 3 | 1.6 | -0.3 | -3 | - | - | - |
| Gießen | 185 | wolkenlos | NNE 9 | -1 | 2 | 0.7 | -2 | -4 | - | - | - |
| Kassel | 158 | wolkenlos | ENE 4 | -0.3 | 2 | 1.2 | -1 | -3 | - | - | - |
| Bad Hersfeld | 211 | wolkenlos | NE 11 | -3 | 1 | -0.2 | -3 | -4 | - | - | - |
| Mannheim | 97 | wolkenlos | NNW 7 | -1 | 2 | 1.6 | -1 | -5 | - | - | - |
| Neustadt/Weinstr. | 161 | wolkig | NNE 13 | -0.3 | 1 | 0.8 | -0.3 | -4 | 0.0 | - | - |
| Trier | 265 | bedeckt | ENE 20 | 0 | 1 | 0.4 | -0.3 | -1 | 0.0 | - | - |
| Koblenz | 97 | bedeckt | SSE 4 | 1 | 3 | 2.2 | 1 | x | - | - | - |
| Saarbrücken/Ensh. | 323 | heiter | NE 25 | -1 | -0.3 | -0.4 | -1 | -2 | - | - | - |
| Weinbiet über Neustadt | 553 | heiter | E 32 | -3 | -2 | -2.6 | -3 | -4 | - | - | - |
| Nürnberg | 626 | bedeckt | ESE 23 | -4 | -3 | -3.6 | -4 | -4 | x | - | - |
| Kleiner Feldberg Ts. | 805 | heiter | SE 18 | -6 | -3 | -4.4 | -6 | -7 | - | - | - |
| Wasserkuppe Rhön | 921 | wolkenlos | SE 23 | -7 | -4 | -5.5 | -7 | -9 | - | - | - |

| Luftdruck 7h | Höhe | mm | auf Meereshöhe umgerechnet mm | mb |
|-------------------|------|-------|-------------------------------|--------|
| Gießen | 193 | 747.4 | 765.8 | 1020.9 |
| Frankfurt/Flugh. | 113 | 754.9 | 765.6 | 1020.7 |
| Trier | 273 | 738.8 | 764.3 | 1019.0 |
| Saarbrücken/Ensh. | 323 | 732.1 | 763.3 | 1017.6 |

| Erdbodentemperaturen | 10 cm Tiefe | 20 cm Tiefe | 50 cm Tiefe | 100 cm Tiefe |
|----------------------|-------------|-------------|-------------|--------------|
| Kassel | 0.6 | 1.9 | 4.5 | 7.1 °C |
| Gießen | 0.6 | 1.6 | 4.2 | 7.0 |
| Offenbach | 1.3 | 2.6 | 5.0 | 8.4 |
| Trier | 0.6 | 1.4 | 3.4 | 6.6 °C |

Sonnenaufgang am 7.12.63 in Frankfurt/Main
 Mondaufgang am 7.12.63 (Letztes Viertel)

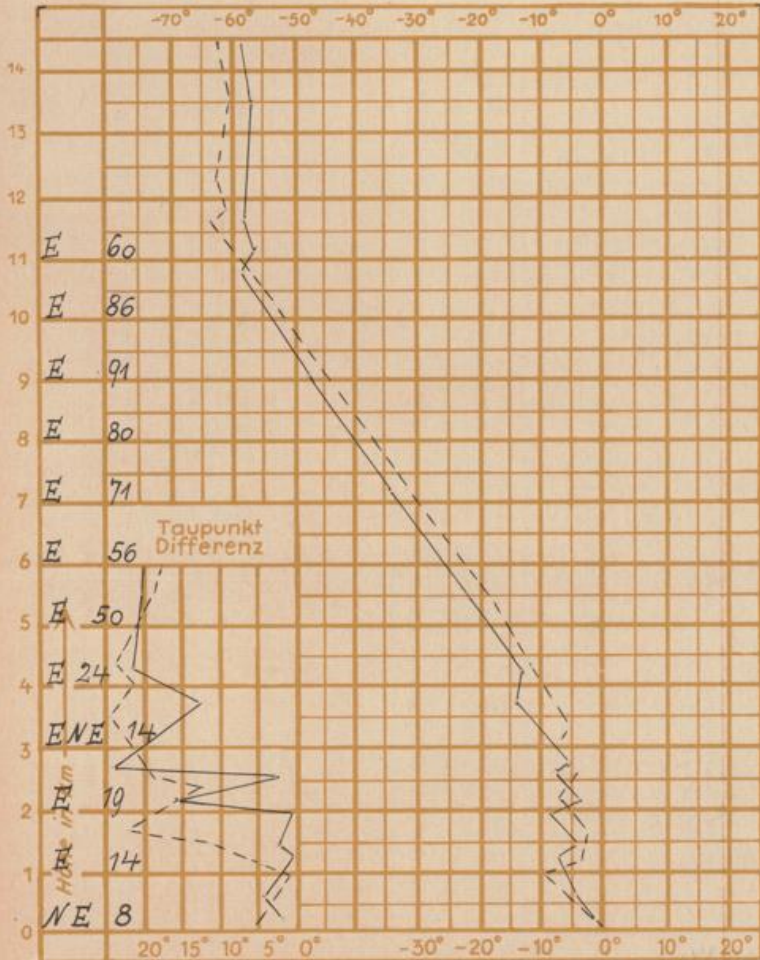
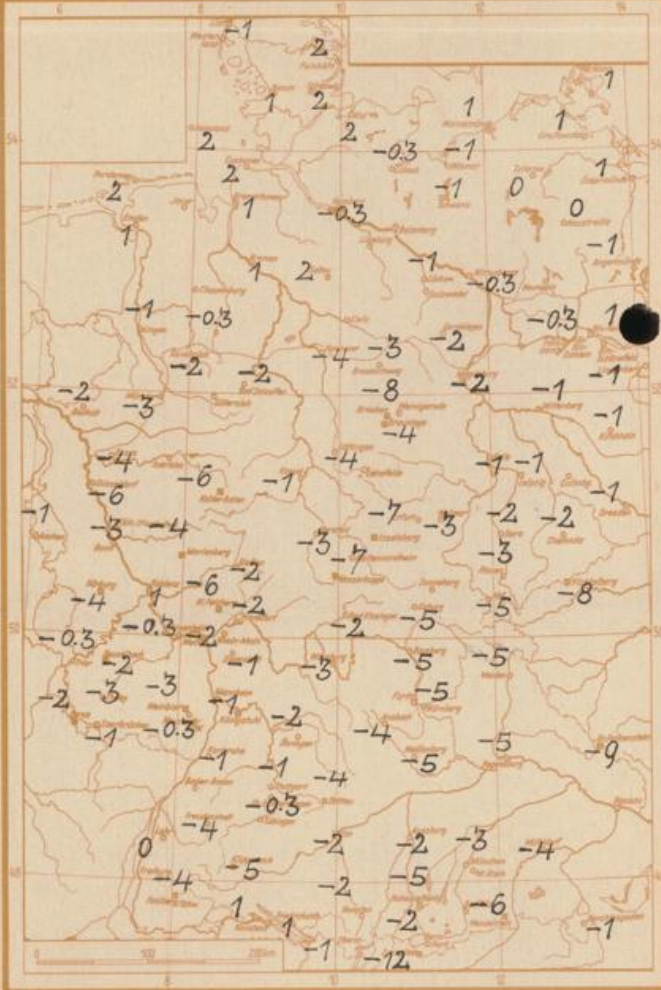
0808 Uhr, Untergang 1624 Uhr MEZ
 2350 Uhr, Untergang 1314 Uhr MEZ

Langjähriges Temperaturmittel der Jahre 1851-1930 in Frankfurt/M. gestern 2.1 °C

Messungen in der freien Atmosphäre am 6.12.63 01h

Wind/Knoten: Stuttgart Köln
 Temperaturen Stuttgart Köln

Tiefsttemperaturen letzte Nacht in 2 m Höhe in Grad C



Auskünfte und Beratungen für Hessen: Wetteramt Frankfurt, Tel. Frankfurt 80329, außerdem durch Vermittlung der Dienststellen Darmstadt, Tel. 74720; Geisenheim, Tel. Rüdeshheim 8372; Gießen, Tel. 2119; Kassel, Tel. 15452; Bad Hersfeld, Tel. 2388.
Für Rheinland-Pfalz und Saarland: Wetteramt Trier/Mosel, Tel. 2727, außerdem durch Vermittlung der Dienststellen Koblenz, Tel. 32300; Neustadt Weinstraße, Tel. 7307; Saarbrücken, Tel. 481.
Fernsprech-Ansagedienst: allgemeine Wettervorhersage, Tel. 1164, Reise- bzw. Wintersportbericht, Tel. 1160 und Straßen-