

# Wetterkarte

D 7311 A

Amtsblatt des Wetteramtes Frankfurt in Offenbach am Main

Bei unregelmäßiger Lieferung sind Beschwerden immer an das Zustellpostamt zu richten

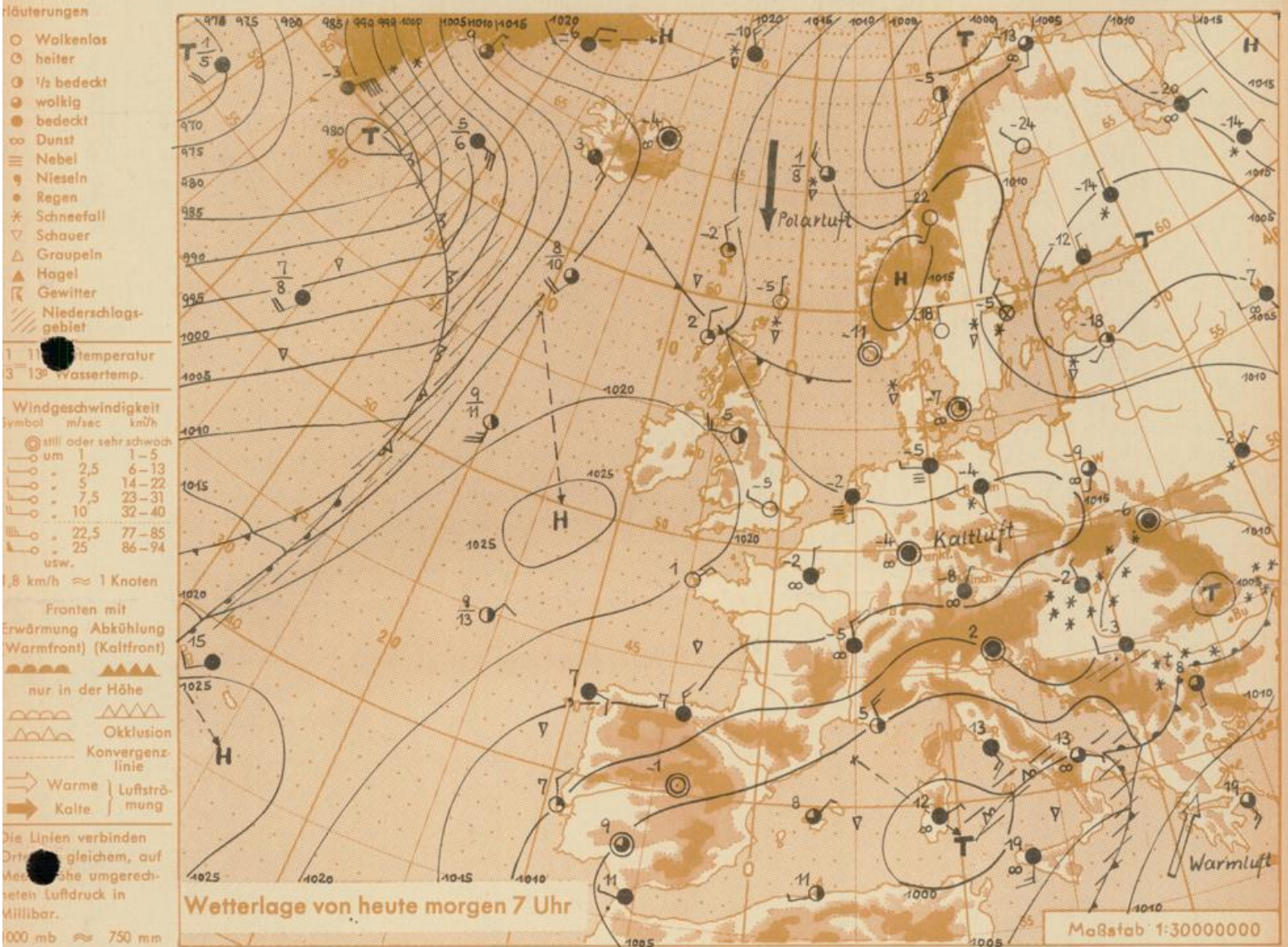
Druck und Verlag: Wetteramt Frankfurt, 605 Offenbach/Main  
Frankfurter Straße 135 · Telefon 80329

Verlagsort: Frankfurt am Main  
Erscheint täglich, Postbezug monatlich 2,— DM

Jahrgang 1963

S a m s t a g , den 21. Dezember 1963

Nummer 355



Nord- und südeuropäisches Tiefdrucksystem haben sich in den letzten Tagen laufend abgeschwächt und langsam weiter nach Osten verlagert. Andererseits konnte sich die Hochdruckzone westlich der Britischen Inseln verstärken und über West- und Mitteleuropa entstand ein kräftiger Hochdruckkeil. Er wird sich bei weiterem Luftdruckanstieg noch verstärken. So wird das ruhige und kalte Wetter in den nächsten Tagen andauern.

Vorhersage für Hessen, Rheinland-Pfalz und Saarland, gültig bis Montag, 23.12.1963, früh:  
In den Kammlagen der Gebirge vielfach heiter. In den Niederungen verbreitet Hochnebel, der sich mittags stellenweise auflöst. Nur örtlich unbedeutender Schneefall. Höchsttemperaturen wenige Grad unter dem Gefrierpunkt, nachts mäßiger, bei Aufklaren starker Frost.  
Schwacher bis mäßiger Wind um Ost.

Weitere Aussichten: Am Montag und wahrscheinlich auch am Dienstag noch ruhiges, meist trockenes Wetter mit leichten bis mäßigen Frösten.

St.

6  
23

## Wettermeldungen vom 21.12.63 7h

Station	Höhe NN	Wetter	Wind km/h	7 Uhr	Temperatur °C			Sonnenscheind. gestern in Std.	Niederschlag in 24 Stdn. mm	Schneehöhe cm
					höchste gestern	Mittel gestern	Tiefstwert der Nacht 2m Höhe   am Boden			
Frankfurt-Stadt	125	bedeckt	ENE 4	-3	-3	-3.6	-3 -4	x	.	1
Frankfurt-Flughafen	112	bedeckt	still	-4	-3	-4.1	-4 -4	.	0.0	2
Offenbach/M.	99	bedeckt	E 5	-3	-3	-3.8	-4 -5	.	-	2
Darmstadt-Bismarckturm	263	bedeckt	still	-6	-5	-5.7	-6 -6	.	.	3
Geisenheim	109	bedeckt	N 4	-4	-2	-5.1	-6 -6	1.9	.	3
Gießen	185	bedeckt	E 4	-4	-2	-5.2	-7 -7	1.4	.	3
Kassel	158	bedeckt	S 4	-2	-3	-4.2	-3 -4	.	0.0	3
Bad Hersfeld	211	bedeckt	still	-4	-5	-5.3	-5 -6	.	.	5
Mannheim	97	bedeckt	ESE 4	-5	-5	-5.4	-6 -6	.	0.0	Fl.
Neustadt/Weinstr.	161	bedeckt	SSE 4	-6	-4	-5.5	-7 -9	.	.	2
Trier	265	bedeckt	NE 5	-7	-4	-5.5	-7 -7	.	0.0	2
Koblenz	97	bedeckt	S 11	-4	-0.3	-2.1	-4 -4	x	.	1
Saarbrücken/Ensh.	323	bedeckt	NE 9	-6	-5	-6.1	-7 -9	0.6	.	-
Weinbiet über Neustadt	553	Nebel	ENE 9	-8	-5	-7.6	-9 -11	3.8	.	2
Nürnberg	626	wolkenlos	NNW 5	-5	-4	-6.0	-7 -13	x	.	8
Kleiner Feldberg Ts.	805	wolkenlos	NNE 14	-6	-5	-6.6	-8 -11	7.7	.	8
Wasserkuppe Rhön	921	wolkenlos	N 11	-7	-6	-8.0	-10 -16	5.7	.	10

Luftdruck 7h	Höhe	mm	auf Meereshöhe umgerechnet mm	umgerechnet mb
Gießen	193	743.7	762.2	1016.1
Frankfurt/Flugh.	113	751.9	762.6	1016.7
Trier	273	736.9	763.1	1017.3
Saarbrücken/Ensh.	323	730.2	761.9	1015.8

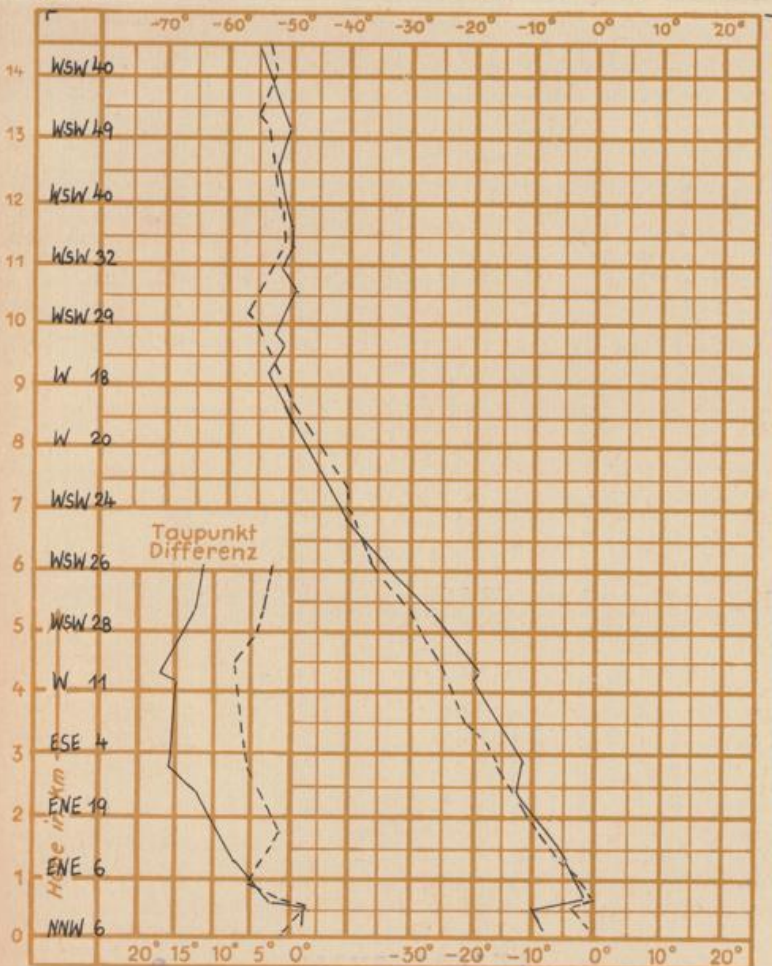
Erdbodentemperaturen	10 cm Tiefe	20 cm Tiefe	50 cm Tiefe	100 cm Tiefe
Kassel	-1.1	-0.4	1.7	4.3 °C
Gießen	-1.6	-1.1	1.0	3.6 °C
Offenbach	-1.2	-0.8	1.2	5.3 °C
Trier	-1.5	-0.8	1.0	3.6 °C

Sonnenaufgang am 22.12.63 in Frankfurt/Main 0821 Uhr, Untergang 1625 Uhr MEZ  
 Mondaufgang am 22.12.63 (1 Tag vor I. Viert.) 1223 Uhr, Untergang 2307 Uhr MEZ

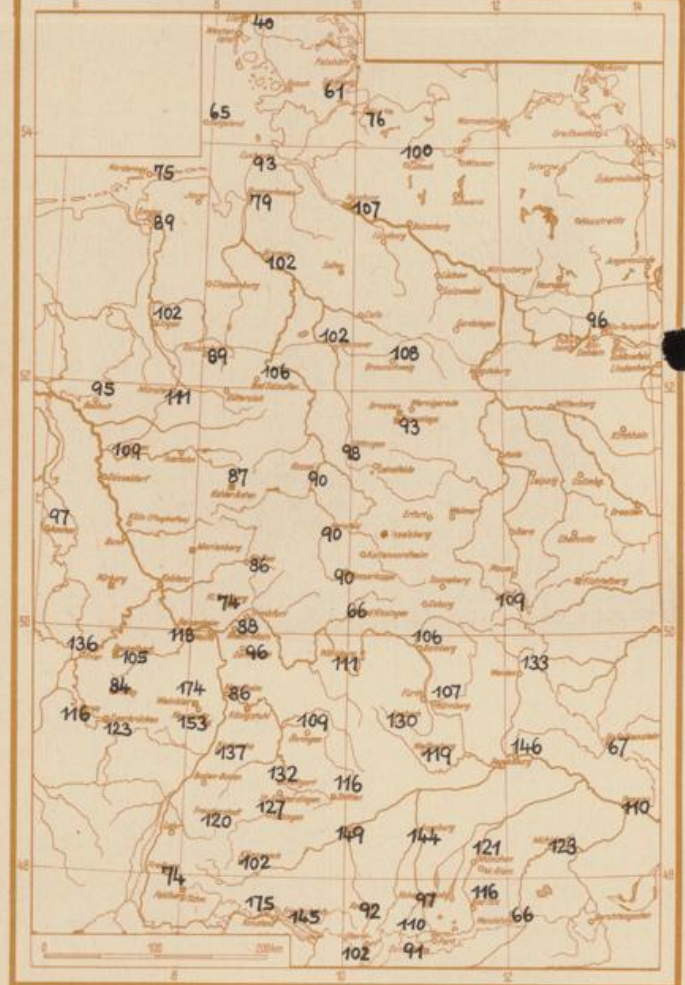
Langjähriges Temperaturmittel der Jahre 1851-1930 in Frankfurt/M. gestern 1.0 °C

Messungen in der freien Atmosphäre am 21.12.63

Wind / Knoten      Temperaturen Stuttgart      Köln



Sonnenscheindauer in % des Normalwertes im November 1963



**Auskünfte und Beratungen für Hessen:** Wetteramt Frankfurt, Tel. Frankfurt 80329, außerdem durch Vermittlung der Dienststellen Darmstadt, Tel. 74720; Geisenheim, Tel. Rüdeshcim 8372; Gießen, Tel. 2119; Kassel, Tel. 15452; Bad Hersfeld, Tel. 2388.  
**Für Rheinland-Pfalz und Saarland:** Wetteramt Trier/Mosel, Tel. 2727, außerdem durch Vermittlung der Dienststellen Koblenz, Tel. 32300; Neustadt Weinstraße, Tel. 7307; Saarbrücken, Tel. 481.

**Fernsprech-Ansagedienst:** allgemeine Wettervorhersage, Tel. 1164, Reise- bzw. Wintersportbericht, Tel. 1160 und Straßenzustandsbericht (nur im Winter) Tel. 1169