

Wetterkarte

D 7311 A

Amtsblatt des Wetteramtes Frankfurt in Offenbach am Main

Bei unregelmäßiger Lieferung sind Beschwerden immer an das Zustellpostamt zu richten

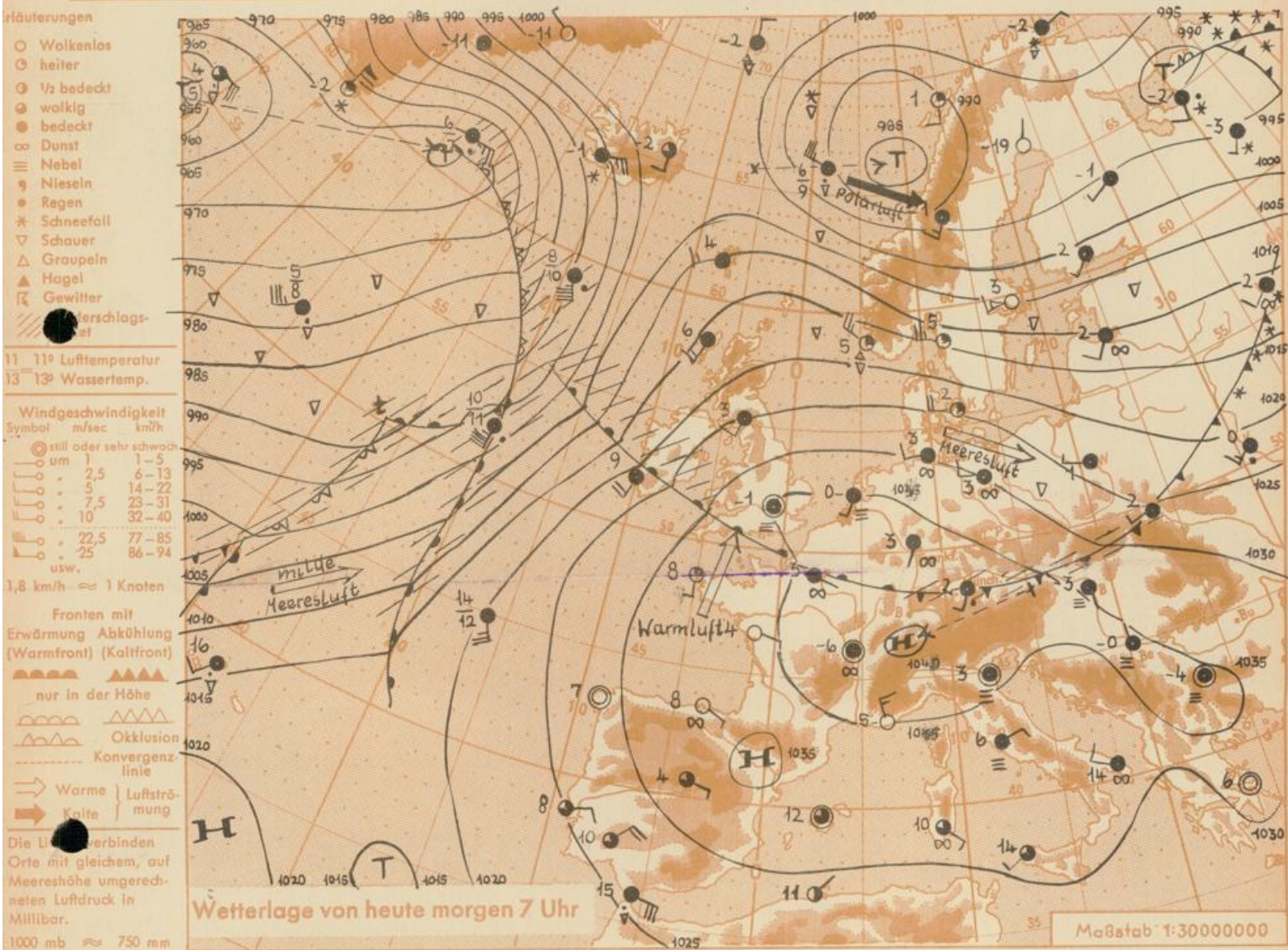
Druck und Verlag: Wetteramt Frankfurt, 605 Offenbach/Main
Frankfurter Straße 135 · Telefon 80329

Verlagsort: Frankfurt am Main
Erscheint täglich, Postbezug monatlich 2,— DM

Jahrgang 1963

Freitag, den 27. Dezember 1963

Nummer 361



Mit Ausnahme der Alpentäler und des östlichen Alpenvorlandes, wo sich noch Kaltluftreste hielten, kam es in der Nacht vom 26. zum 27. 12. in Deutschland kaum noch zu Frösten (siehe Rückseite der Wetterkarte).

Das milde Wetter wird in den kommenden Tagen anhalten, da der Kern des festländischen Hochs im Raum der Alpen bleibt und in der Folge sogar etwas nach Südosten zurückgedrängt wird. Dadurch hält sich über unserem Gebiet eine südliche bis südwestliche Strömung. Sie wird sich mit der Annäherung des atlantischen Tiefs und seiner Ausläufer zum Wochenende noch verstärken.

Vorhersage für Hessen, Rheinland-Pfalz und Saarland, gültig bis Sonntag, 29. 12. 63, früh:
Zunächst heiter bis wolkig, trocken. In der Nacht zu Samstag zum Teil klar, stellenweise Nebelbildung. Örtlich leichter Frost. Am Samstag nach Auflösung der Nebelfelder wechselnd wolkig. Höchstens im Norden des Bereiches vorübergehend etwas Regen. Mild, Tageshöchsttemperaturen 5 bis 10 Grad.

Schwacher bis mässiger Südwestwind.

Weitere Aussichten: Nicht ganz störungsfrei, mild.

St.

Wettermeldungen vom 27.12.63 7h

| Station | Höhe NN | Wetter | Wind km/h | 7 Uhr | Temperatur °C | | | Sonnenschein, gestern in Stdn. | Niederschlag in 24 Stdn. mm | Schneehöhe cm | |
|------------------------|---------|----------|-----------|-------|-----------------|----------------|--|--------------------------------|-----------------------------|---------------|--------|
| | | | | | höchste gestern | Mittel gestern | Tiefstwert der Nacht 2 m Höhe am Boden | | | | |
| Frankfurt-Stadt | 125 | bedeckt | SSW 3 | 4 | 5 | 1.3 | 4 | 1 | x | 3 | - |
| Frankfurt-Flughafen | 112 | bedeckt | SSW 4 | 3 | 4 | 2.2 | 3 | 2 | - | 3 | - |
| Offenbach/M. | 99 | bedeckt | W 2 | 4 | 4 | 3.0 | 2 | 1 | - | 3 | - |
| Darmstadt-Bismarckturm | 263 | bedeckt | SW 13 | 4 | 7 | 5.1 | 4 | 1 | 0.2 | 5 | - |
| Geisenheim | 109 | bedeckt | WSW 3 | 4 | 7 | 4.0 | 4 | 2 | 0.1 | 0.0 | - |
| Gießen | 185 | bedeckt | SSE 4 | 3 | 4 | 2.1 | 3 | 0 | - | 2 | - |
| Kassel | 158 | bedeckt | WSW 5 | 5 | 4 | 3.3 | 4 | 1 | - | 2 | Reste |
| Bad Hersfeld | 211 | heiter | WNW 2 | 3 | 5 | 4.2 | 2 | -1 | - | 1 | - |
| Mannheim | 97 | bedeckt | SSE 4 | 4 | 7 | 4.8 | 4 | 2 | 1.1 | 2 | - |
| Neustadt/Weinstr. | 161 | bedeckt | WSW 25 | 6 | 10 | 7.5 | 6 | 5 | 2.1 | 0.3 | - |
| Trier | 265 | n.Nebel | SW 5 | 4 | 6 | 4.5 | 3 | 2 | 0.5 | 0.1 | - |
| Koblenz | 97 | bedeckt | SSW 4 | 6 | 9 | 6.4 | 6 | x | 0.8 | 1 | - |
| Saarbrücken/Ensh. | 323 | bedeckt | still | 4 | 7 | 5.3 | 4 | 3 | 0.4 | 0.0 | - |
| Weinbiet über Neustadt | 553 | bedeckt | WNW 16 | 2 | 7 | 5.4 | 2 | 1 | 1.0 | 0.1 | - |
| Nürnberg | 626 | heiter | W 13 | 2 | 4 | 2.9 | 1 | 0 | x | 2 | Fleck. |
| Kleiner Feldberg Ts. | 805 | i.Wolken | NNW 14 | 1 | 3 | 1.3 | 1 | 1 | - | 7 | 3 |
| Wasserkuppe Rhön | 921 | i.Wolken | W 11 | 0 | 3 | 1.3 | 0 | -0.3 | - | 6 | 1 |

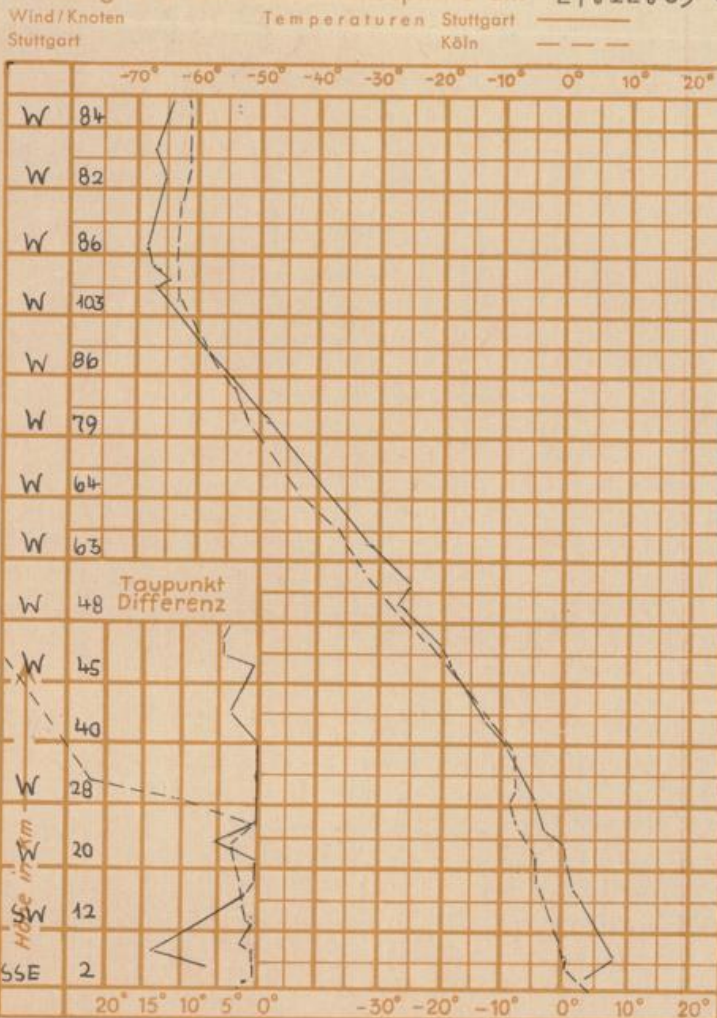
| Luftdruck 7h | Höhe | mm | auf Meereshöhe umgerechnet | |
|-------------------|------|-------|----------------------------|--------|
| | | | mm | mb |
| Gießen | 193 | 758.0 | 776.3 | 1035.0 |
| Frankfurt/Flugh. | 113 | 766.2 | 776.8 | 1035.7 |
| Trier | 273 | 751.7 | 777.3 | 1036.3 |
| Saarbrücken/Ensh. | 323 | 746.5 | 777.8 | 1036.9 |

| Erdbodentemperaturen | 10 cm Tiefe | 20 cm Tiefe | 50 cm Tiefe | 100 cm Tiefe |
|----------------------|-------------|-------------|-------------|--------------|
| Kassel | -0.3 | -0.3 | 1.4 | 3.6 °C |
| Gießen | -0.3 | -0.6 | 0.4 | 3.0 °C |
| Offenbach | -0.1 | -0.1 | 0.9 | 4.6 °C |
| Trier | -0.5 | -0.5 | 0.4 | 2.8 °C |

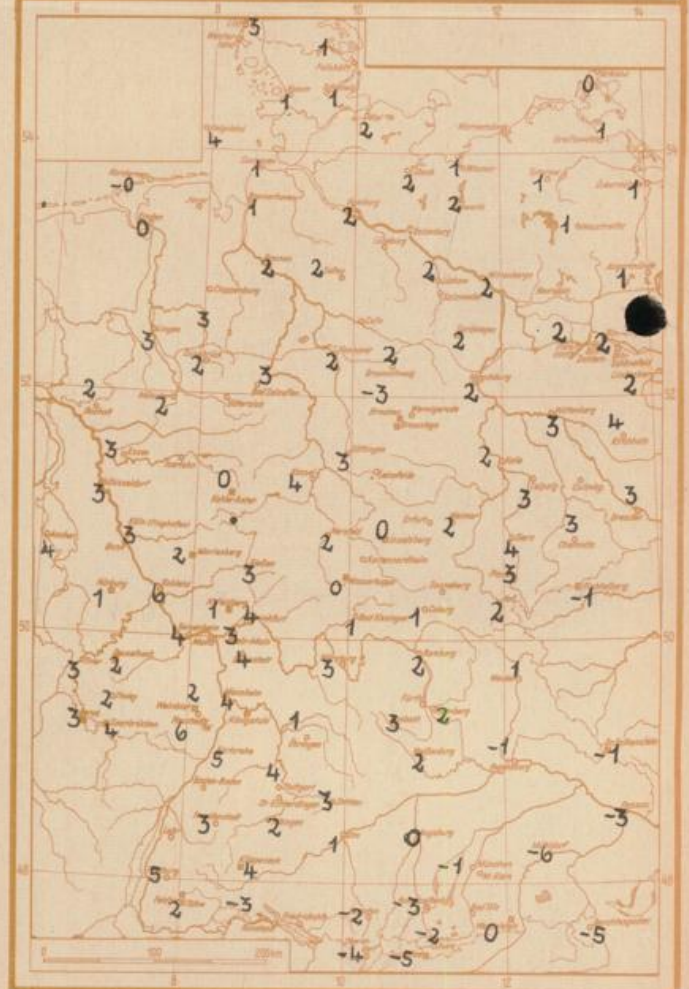
Sonnenaufgang am 28.12.63 in Frankfurt/Main 0823 Uhr, Untergang 1629 Uhr MEZ
 Mondaufgang am 28.12.63 (3 Tage vor Vollmond) 1459 Uhr, Untergang 0543 Uhr MEZ

Langjähriges Temperaturmittel der Jahre 1851-1930 in Frankfurt/M. gestern 0.7 °C

Messungen in der freien Atmosphäre am 27.12.63 01h



Tiefsttemperaturen letzte Nacht in 2 m Höhe in Grad C



Auskünfte und Beratungen für Hessen: Wetteramt Frankfurt, Tel. Frankfurt 80329, außerdem durch Vermittlung der Dienststellen Darmstadt, Tel. 74720; Geisenheim, Tel. Rüdeshheim 8372; Gießen, Tel. 2119; Kassel, Tel. 15452; Bad Hersfeld, Tel. 2388.
Für Rheinland-Pfalz und Saarland: Wetteramt Trier/Mosel, Tel. 2727, außerdem durch Vermittlung der Dienststellen Koblenz, Tel. 32300; Neustadt Weinstraße, Tel. 7307; Saarbrücken, Tel. 481.

Fernsprech-Ansagedienst: allgemeine Wettervorhersage, Tel. 1164, Reise- bzw. Wintersportbericht, Tel. 1160 und Straßenzustandsbericht (nur im Winter) Tel. 1169.