

Wetterkarte

D 7311 A

Amtsblatt des Wetteramtes Frankfurt in Offenbach am Main

Bei unregelmäßiger Lieferung sind Beschwerden immer an das Zustellpostamt zu richten

Druck und Verlag: Wetteramt Frankfurt, 605. Offenbach/Main
Frankfurter Straße 135 · Telefon 80329

Postbezug monatlich 3,25 DM, einschließlich Postgebühren.
Verlagsort: Frankfurt am Main. Erscheint täglich.

Jahrgang 1964

S a m s t a g , den 2. Mai 1964

Nummer 123

Erläuterungen

- Wolkenlos
- heiter
- 1/2 bedeckt
- wolkig
- bedeckt
- ∞ Dunst
- ≡ Nebel
- Niesel
- Regen
- * Schneefall
- ▽ Schauer
- △ Graupeln
- ▲ Hagel
- ⊞ Gewitter
- ▨ Niederschlagsgebiet

11 ● Lufttemperatur
13 ● Wassertemp.

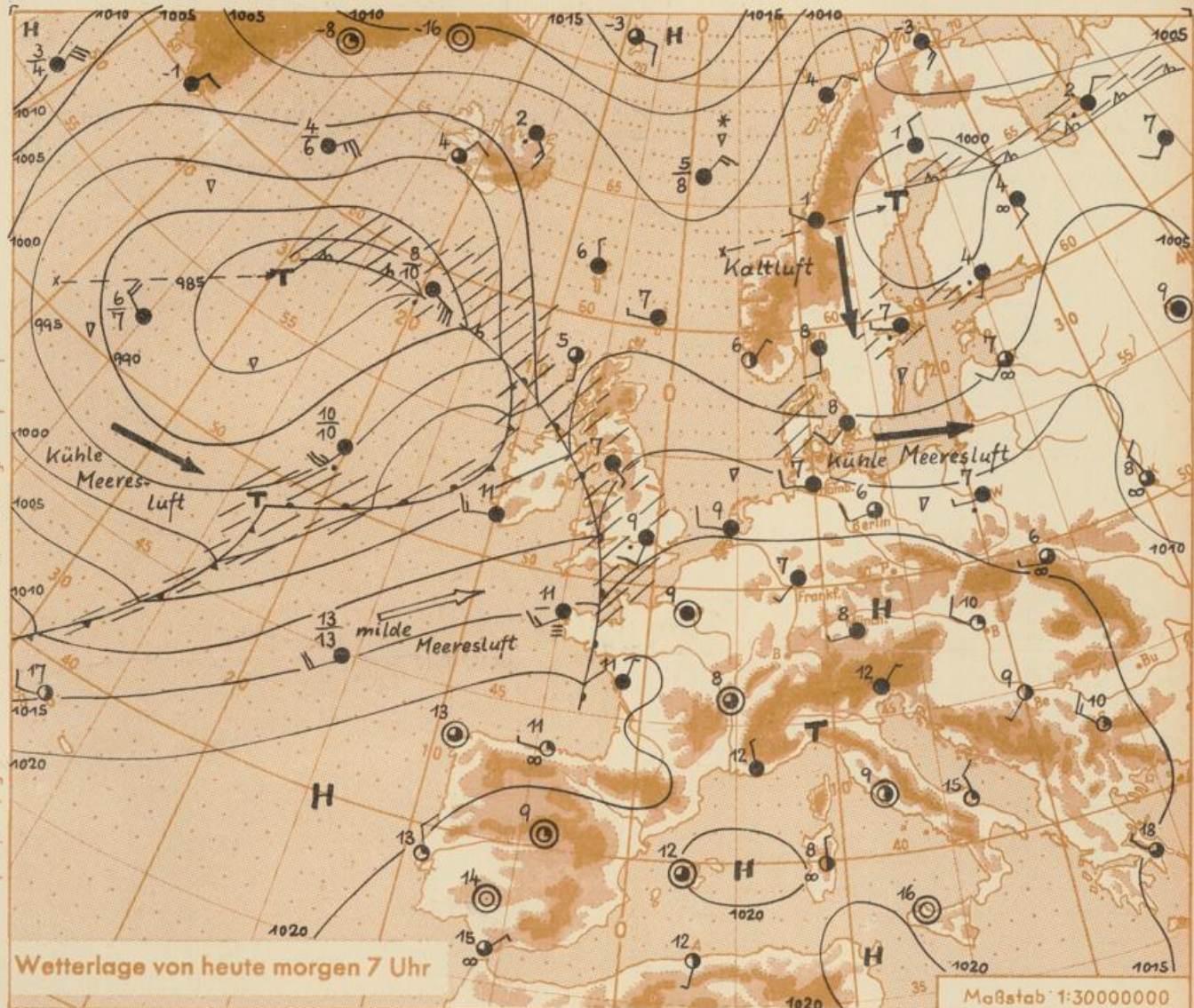
Windgeschwindigkeit

Symbol	m/sec	km/h
○	still oder sehr schwach	um 1
○	um 1	1-5
○	2,5	6-13
○	5	14-22
○	7,5	23-31
○	10	32-40
○	22,5	77-85
○	25	86-94
○	usw.	

1,8 km/h ≈ 1 Knoten

- Fronten mit Erwärmung Abkühlung (Warmfront) (Kaltfront)
- ~ ~ ~ ~ ~ nur in der Höhe
 - ~ ~ ~ ~ ~ Okklusion
 - ~ ~ ~ ~ ~ Konvergenzlinie
 - Warme Luftströmung
 - Kalte Luftströmung

Die Linien verbinden Orte mit gleichem, auf Meereshöhe umgerechneten Luftdruck in Millibar.
1000 mb ≈ 750 mm



Wetterlage von heute morgen 7 Uhr

Maßstab 1:30000000

Zwischen einem Tiefsystem, das sich von Nordeuropa zum Nordatlantik erstreckt und einer Hochdruckzone über Südeuropa herrscht eine kräftige Westdrift. Die über den Britischen Inseln angelangten Tiefausläufer ziehen ostwärts und gestalten den Wetterablauf in Deutschland bei anhaltender Zufuhr von Meeresluft unbeständig. Es ist daher mit stärkerer Bewölkung und wiederholten Regenfällen zu rechnen.

Schü.

Wettermeldungen vom 2.5.1964 7^h

Station	Höhe NN	Wetter	Wind km/h	7 Uhr	Temperatur °C			Sonnenschein, gestern in Stdn.	Niederschlag in 24 Stdn. mm	Schneehöhe cm
					höchste gestern	Mittel gestern	Tiefstwert der Nacht 2m Höhe am Boden			
Frankfurt-Stadt	125	wolkig	SSW 5	9	14	9.9	7	5	x	0.1
Frankfurt-Flughafen	112	bedeckt	SW 5	7	15	10.0	6	4	5.4	2
Offenbach/M.	99	bedeckt	still	7	16	10.4	6	5	5.7	0.4
Darmstadt-Bismarckturm	263	bedeckt	WSW 13	7	14	8.6	6	4	5.5	3
Geisenheim	109	bedeckt	SW 5	8	16	10.8	6	4	5.9	0.6
Gießen	185	bedeckt	SSW 5	7	13	8.8	7	5	4.9	1
Kassel	158	bedeckt	SSW 4	6	13	8.4	5	4	2.9	4
Bad Hersfeld	211	wolkig	WSW 16	6	14	9.0	5	4	4.8	1
Mannheim	97	wolkig	SW 13	9	15	12.4	8	7	7.9	0.0
Neustadt/Weinstr.	161	wolkig	S 4	8	15	11.6	6	3	9.5	.
Trier	265	bedeckt	SW 11	7	13	8.6	6	4	3.0	0.3
Koblenz	97	bedeckt	SSW 9	8	15	10.6	7	x	3.9	8
Saarbrücken/Ensh.	323	bedeckt	WSW 2	6	13	9.4	5	2	7.9	.
Weinbiet über Neustadt	553	wolkig	WSW 22	5	11	7.6	5	4	8.6	.
Nürnberg	626	bedeckt	SW 16	4	9	5.2	3	3	x	1
Kleiner Feldberg Ts.	805	bedeckt	WNW 9	3	8	4.0	2	2	5.3	5
Wasserkuppe Rhön	921	i. Wolken	WSW 14	1	7	2.9	1	1	4.4	4

Luftdruck 7h	Höhe	mm	auf Meereshöhe umgerechnet	
			mm	mb
Gießen	193	744.0	761.8	1015.5
Frankfurt/Flugh.	113	752.4	762.8	1016.9
Trier	273	738.4	763.3	1017.6
Saarbrücken/Ensh.	323	733.2	763.6	1018.0

Erdbodentemperaturen	10 cm Tiefe	20 cm Tiefe	50 cm Tiefe	100 cm Tiefe
Kassel	7.4	8.8	9.5	8.5 °C
Gießen	8.0	8.9	10.1	9.4 °C
Offenbach	10.2	11.1	12.3	11.4 °C
Trier	8.8	9.4	10.5	9.9 °C

Sonnenaufgang am _____ in Frankfurt/Main
 Mondaufgang am 1.5.1964 ()

Uhr, Untergang _____ Uhr MEZ
 Uhr, Untergang _____ Uhr MEZ

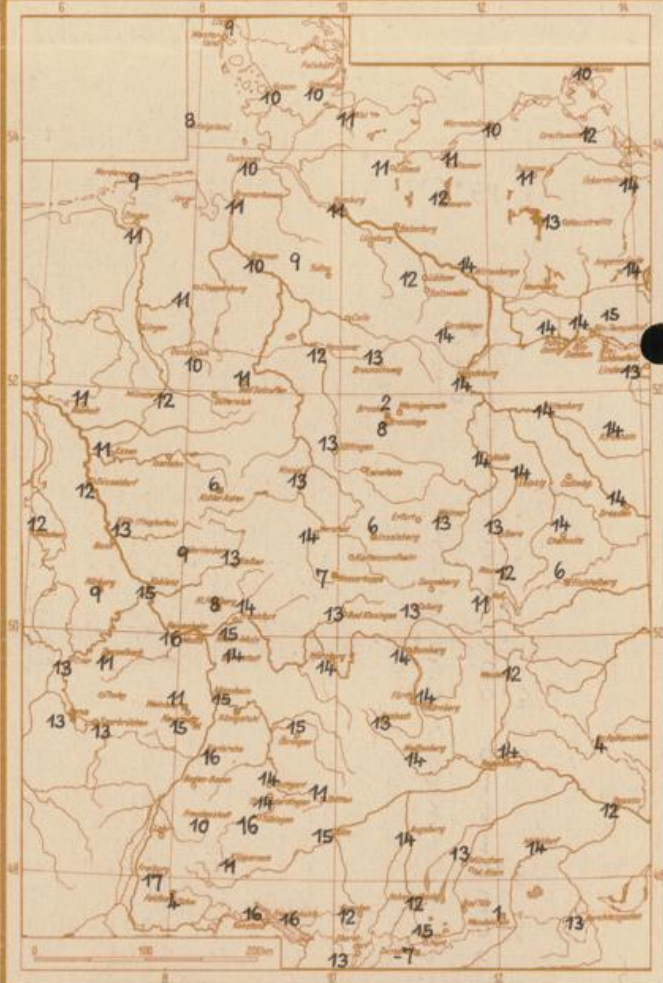
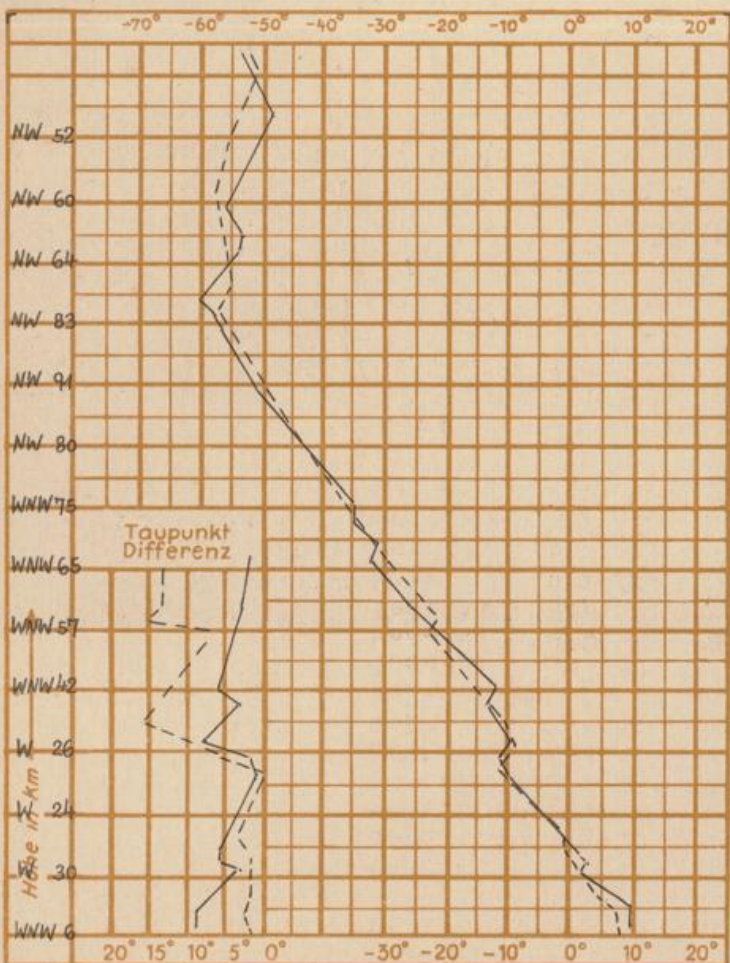
Langjähriges Temperaturmittel der Jahre 1851-1930 in Frankfurt/M. ~~xxxxx~~ für den 1.5. 10.4 °C

Höchsttemperaturen am 1.5.64 in

Messungen in der freien Atmosphäre am 2.5.64 01h 2 m Höhe in Grad C

Höchsttemperaturen am 1.5.64 in

Wind/Knoten _____ Temperaturen Stuttgart _____ Köln _____



Auskünfte und Beratungen für Hessen: Wetteramt Frankfurt, Tel. Frankfurt 80329, außerdem durch Vermittlung der Dienststellen Darmstadt, Tel. 74720; Geisenheim, Tel. Rudesheim 8372; Gießen, Tel. 2119; Kassel, Tel. 15452; Bad Hersfeld, Tel. 2388.
Für Rheinland-Pfalz und Saarland: Wetteramt Trier/Mosel, Tel. 2727, außerdem durch Vermittlung der Dienststellen Koblenz, Tel. 32300; Nustadt Weinstraße, Tel. 7307; Saarbrücken, Tel. 481.
Fernsprech-Ansagedienst: allgemeine Wettervorhersage, Tel. 1164, Reise- bzw. Wintersportbericht, Tel. 1160 und Straßenzustandsbericht (nur im Winter) Tel. 1169.