

Wetterkarte

D 7311 A

Amtsblatt des Wetteramtes Frankfurt in Offenbach am Main

Bei unregelmäßiger Lieferung sind Beschwerden immer an das Zustellpostamt zu richten

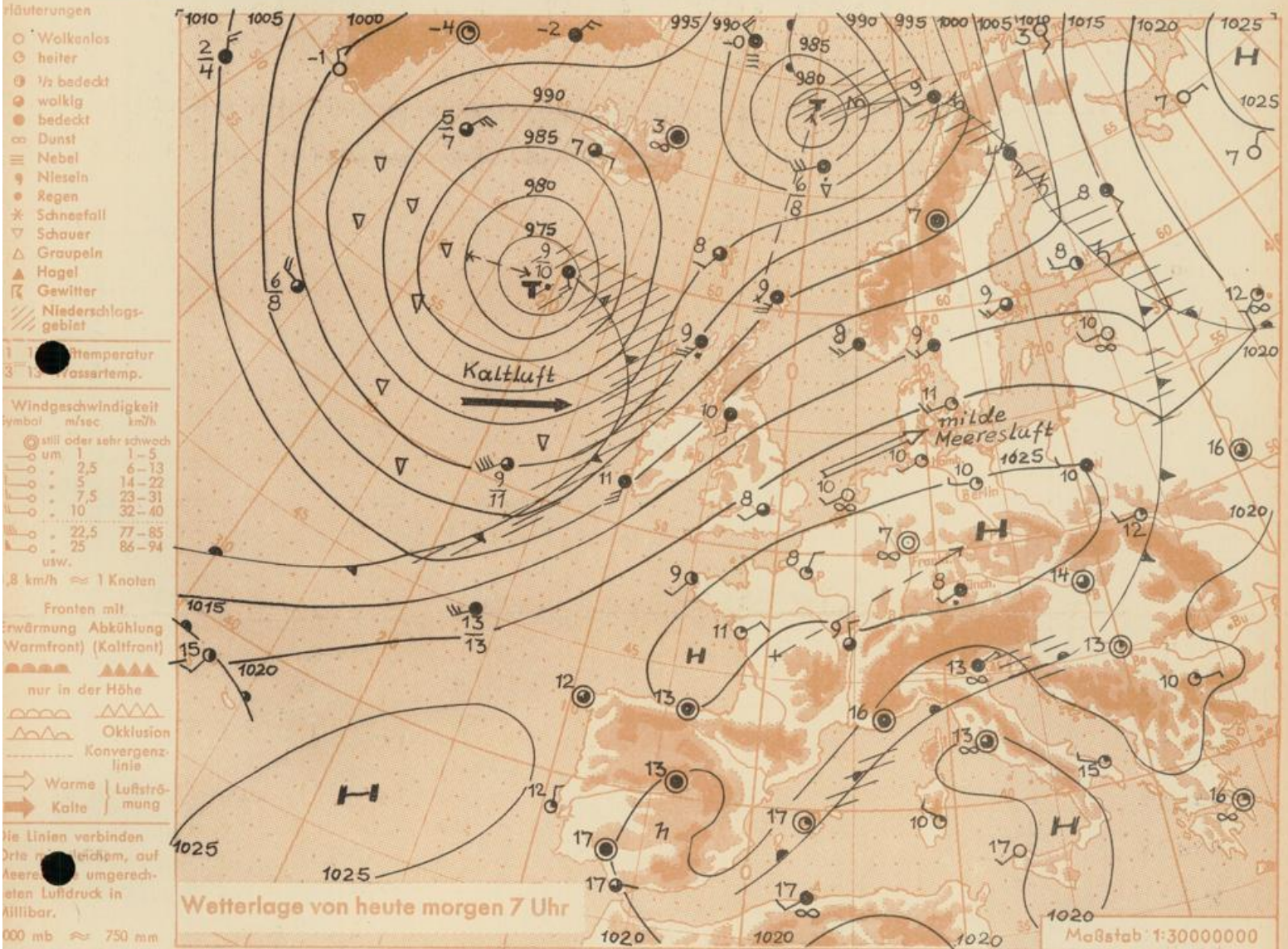
Druck und Verlag: Wetteramt Frankfurt, 605, Offenbach/Main
Frankfurter Straße 135 · Telefon 80329

Postbezug monatlich 3,25 DM, einschließlich Postgebühren.
Verlagsort: Frankfurt am Main · Erscheint täglich.

Jahrgang 1964

S a m s t a g , den 9. Mai 1964

Nummer 130



Ein Hochdruckkeil, der sich von den Azoren nach Deutschland vorschiebt, bringt vorübergehende Wetterberuhigung.

Dr.Nü.

Wetterkarte
Kocherstr. 24
Frankfurt am Main
605

23

Wettermeldungen vom 9.5.1964 7h

Station	Höhe NN	Wetter	Wind km/h	7 Uhr	Temperatur °C			Sonnenschein, gestern in Std.	Niederschlag in 24 Std., mm	Schneehöhe cm
					höchste gestern	Mittel gestern	Tiefstwert der Nacht 2m Höhe / am Boden			
Frankfurt-Stadt	125	wolkenlos	SSW 3	11	19	14.9	7	3	x	.
Frankfurt-Flughafen	112	wolkenlos	still	7	17	14.2	3	1	.	.
Offenbach/M.	99	wolkenlos	still	7	18	14.7	5	2	0.1	.
Darmstadt-Bismarckturm	263	wolkenlos	WSW 7	9	18	13.4	8	5	.	0.1
Geisenheim	109	wolkenlos	WSW 5	9	18	14.9	6	3	0.9	.
Gießen	185	heiter	still	6	17	13.2	4	-0.3	1.6	.
Kassel	158	heiter	NE 2	6	18	14.0	6	4	2.7	0.0
Bad Hersfeld	211	wolkenlos	still	4	17	12.4	3	1	0.2	0.1
Mannheim	97	heiter	S 7	8	18	14.4	6	1	.	2
Neustadt/Weinstr.	161	heiter	still	7	17	14.0	6	3	.	1
Trier	265	heiter	still	5	17	13.0	5	2	1.5	0.0
Koblenz	97	wolkenlos	SSW 4	7	20	16.0	7	x	2.0	0.0
Saarbrücken/Ensh.	323	heiter	still	7	14	11.6	4	0	0.1	0.0
Weinbiet über Neustadt	553	heiter.	NNE 7	8	14	10.4	6	4	.	1
Nürnberg	626	wolkenlos	W 5	8	15	10.2	5	3	x	.
Kleiner Feldberg Ts.	805	heiter	NNE 13	8	12	9.3	5	1	0.2	0.0
Wasserkuppe Rhön	921	wolkenlos	NNE 7	7	10	8.0	5	2	0.1	0.3

Luftdruck 7h	Höhe	mm	auf Meereshöhe umgerechnet mm	mb
Gießen	193	751.9	769.9	1026.4
Frankfurt/Flugh.	113	759.7	770.2	1026.8
Trier	273	745.5	770.7	1027.5
Saarbrücken/Ensh.	323	739.5	770.0	1026.6

Erdbodentemperaturen	10 cm Tiefe	20 cm Tiefe	50 cm Tiefe	100 cm Tiefe
Kassel	9.8	11.4	10.9	9.0 °C
Gießen	9.3	10.7	12.3	10.5 °C
Offenbach	11.2	12.1	14.4	12.3 °C
Trier	10.8	11.9	13.3	11.3 °C

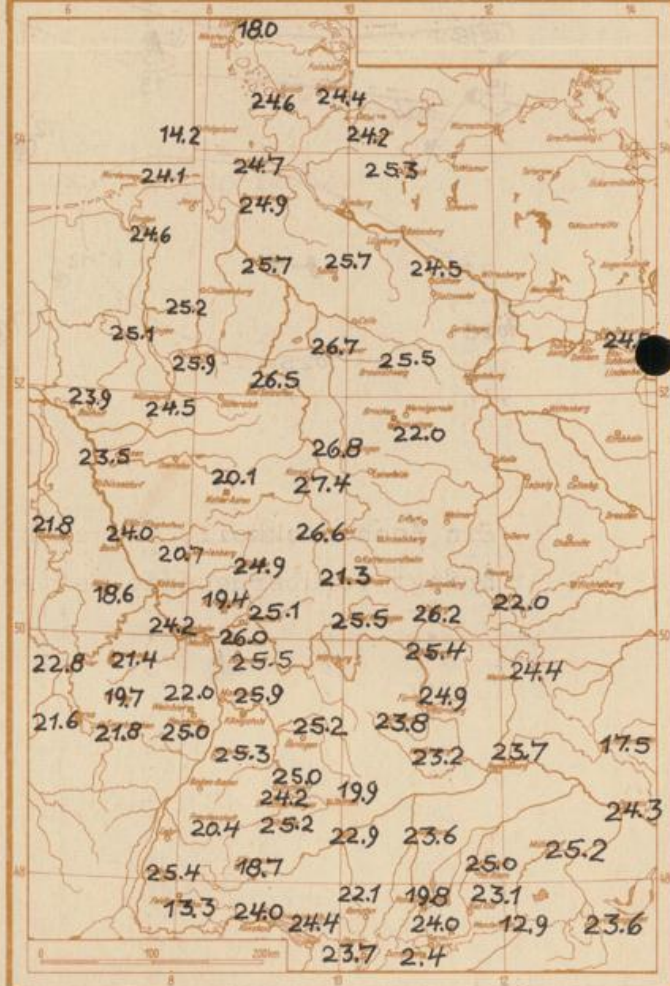
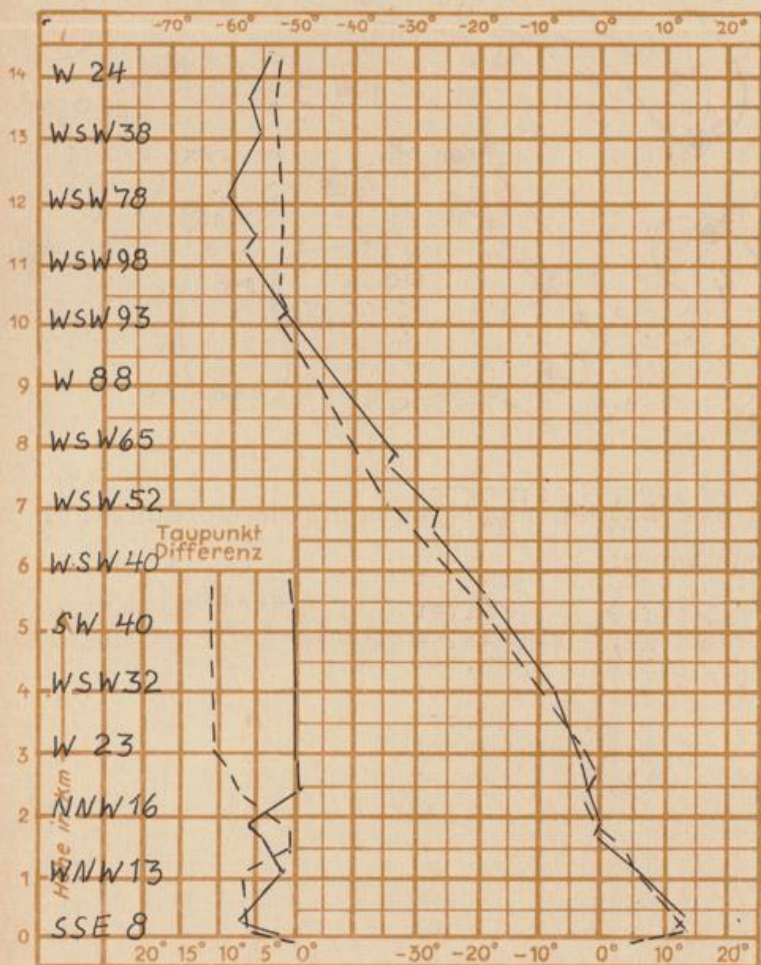
Sonnenaufgang am _____ in Frankfurt/Main 0447 Uhr, Untergang 1957 Uhr MEZ
 Mondaufgang am 10.5.1964 (1 Tag vor Neumond) 0430 Uhr, Untergang 1805 Uhr MEZ

Langjähriges Temperaturmittel der Jahre 1851-1930 in Frankfurt/M. ~~xxxxx~~ für den 8.5. 12.6 °C

Messungen in der freien Atmosphäre am 9.5.64 01h

Wind / Knoten Temperaturen Stuttgart
 Stuttgart Köln

Höchste Lufttemperaturen im April 1964 in 2 m Höhe in Grad C.



Auskünfte und Beratungen für Hessen: Wetteramt Frankfurt, Tel. Frankfurt 80329, außerdem durch Vermittlung der Dienststellen Darmstadt, Tel. 74720; Geisenheim, Tel. Rudesheim 8372; Gießen, Tel. 2119; Kassel, Tel. 15452; Bad Hersfeld, Tel. 2388.
Für Rheinland-Pfalz und Saarland: Wetteramt Trier/Mosel, Tel. 2727, außerdem durch Vermittlung der Dienststellen Koblenz, Tel. 32300; Neustadt Weinstraße, Tel. 7307; Saarbrücken, Tel. 481.
Fernsprech-Ansagedienst: allgemeine Wettervorhersage, Tel. 1164, Reise- bzw. Wintersportbericht, Tel. 1160 und Straßenzustandsbericht (nur im Winter) Tel. 1169.