

Wetterkarte

D 7311 A

Amtsblatt des Wetteramtes Frankfurt in Offenbach am Main

Bei unregelmäßiger Lieferung sind Beschwerden immer an das Zustellpostamt zu richten

Druck und Verlag: Wetteramt Frankfurt, 605 Offenbach/Main
Frankfurter Straße 135 · Telefon 80329

Postbezug monatlich 3,25 DM, einschließlich Postgebühren.
Verlagsort: Frankfurt am Main. Erscheint täglich.

Jahrgang 1964

Donnerstag, den 14. Mai 1964

Nummer 135

Erläuterungen

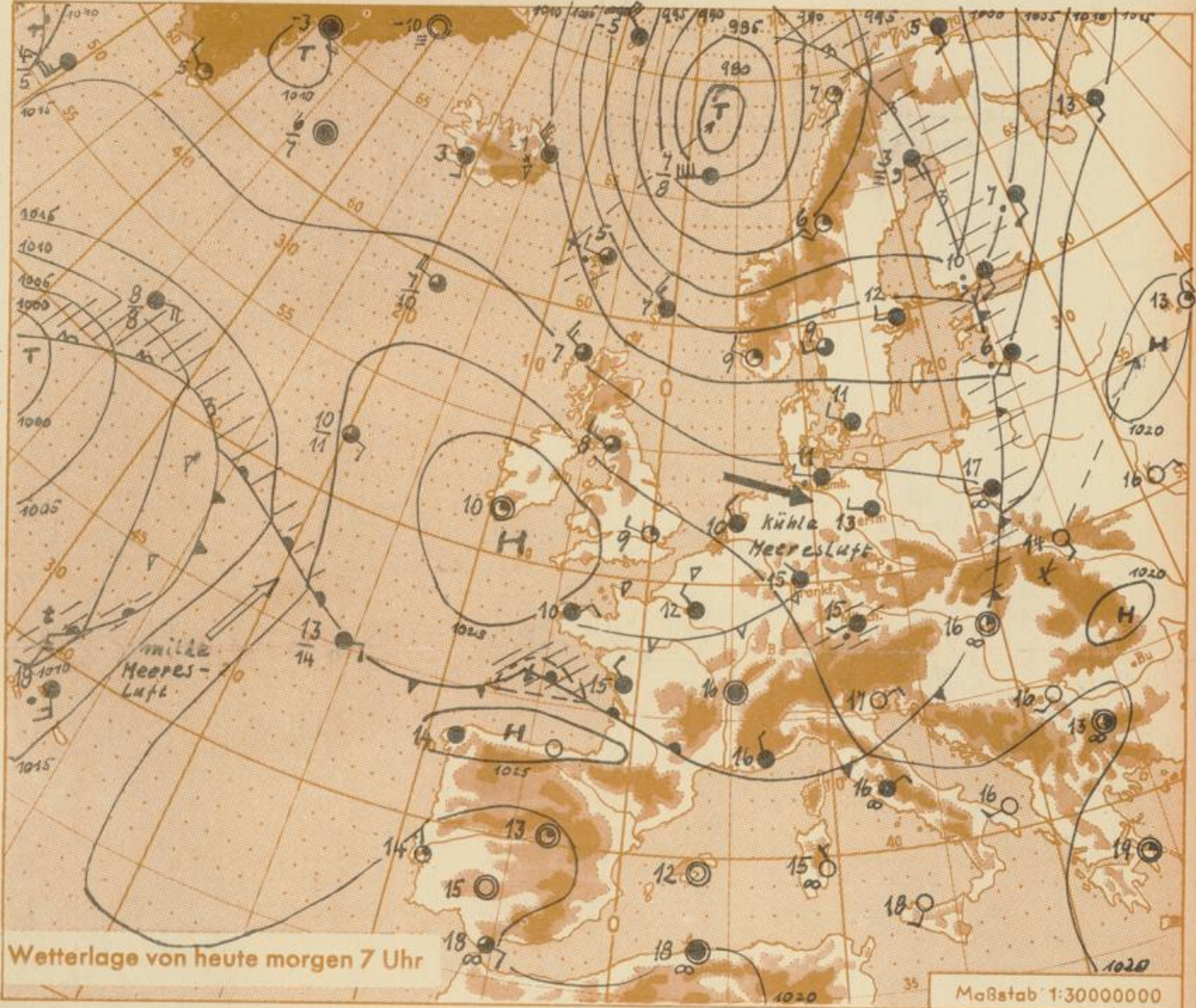
- Wolkenlos
- heiter
- 1/2 bedeckt
- wolkig
- bedeckt
- ∞ Dunst
- ≡ Nebel
- Niesel
- Regen
- * Schneefall
- ▽ Schauer
- △ Graupeln
- ▲ Hagel
- ⊞ Gewitter
- ▨ Niederschlagsgebiet

- 11 ● Lufttemperatur
- 13 ●assertemp.

- Windgeschwindigkeit
- | Symbol | m/sec | km/h |
|--------|-------------------------|-------|
| ○ | still oder sehr schwach | um 1 |
| ○ | 1 | 1-5 |
| ○ | 2,5 | 6-13 |
| ○ | 5 | 14-22 |
| ○ | 7,5 | 23-31 |
| ○ | 10 | 32-40 |
| ○ | 22,5 | 77-85 |
| ○ | 25 | 86-94 |
- 1,8 km/h ≈ 1 Knoten

- Fronten mit Erwärmung Abkühlung (Warmfront) (Kaltfront)
- ▲▲▲▲▲ nur in der Höhe
 - ▲▲▲▲▲ Okklusion
 - Konvergenzlinie
 - Warme Luftströmung
 - ← Kalte Luftströmung

Die Linien verbinden Orte mit gleichem, auf Meereshöhe umgerechneten Luftdruck in Millibar.
1000 mb ≈ 750 mm



Wetterlage von heute morgen 7 Uhr

Maßstab 1:30000000

Das Hoch über der Biskaya und Südengland bewegt sich langsam nach Osten und wird Deutschland allmählich Wetterberuhigung bringen. Eine Massengrenze, die über die Alpen verläuft, verursacht hauptsächlich noch in Süddeutschland verbreitet Regen.

Vorhersage für Hessen, Rheinland-Pfalz und Saarland, gültig bis Samstag, 16.5.64, früh:
Anfangs noch stark bewölkt bis bedeckt. Stellenweise Regen oder Schauer. Später von Westen her Bewölkungsauflockerung und Nachlassen der Niederschläge. Mittagstemperaturen 17 bis 20 Grad. Nächtl. Tiefsttemperaturen 6 bis 9 Grad.
Mässiger Wind aus Südwest bis West.

Weitere Aussichten: Wieder freundlicher und etwas wärmer.

Dr. Nü.

Wettermeldungen vom 14.5.1964

7h

Station	Höhe NN	Wetter	Wind km/h	7 Uhr	Temperatur °C				Sonnenschein, gestern in Stdn.	Niederschlag in 24 Stdn. mm	Schneehöhe cm
					höchste gestern	Mittel gestern	Tiefwert der Nacht 2m Höhe	am Boden			
Frankfurt-Stadt	125	bedeckt	still	15	28	21.2	15	14	x	1	
Frankfurt-Flughafen	112	n.Schauer	WNW 4	15	29	20.3	15	13	8.9	0.3	
Offenbach/M.	99	n.Schauer	WNW 16	15	29	21.1	15	14	8.6	1	
Darmstadt-Bismarckturm	263	n.Regen	W 13	15	28	20.0	15	14	8.8	3	
Geisenheim	109	n.Regen	W 6	14	28	19.6	14	12	7.0	0.3	
Gießen	185	n.Regen	SSW 9	13	27	17.5	13	12	7.1	7	
Kassel	158	Regen	SW 4	14	27	16.8	14	13	6.8	9	
Bad Hersfeld	211	Regen	S 2	14	28	18.8	13	13	8.6	8	
Mannheim	97	Regen	SSW 7	16	30	21.3	16	15	8.5	8	
Neustadt/Weinstr.	161	Regen	SW 9	16	29	20.8	16	15	8.8	1	
Trier	265	n.Regen	WSW 11	11	23	16.6	11	10	2.7	0.6	
Koblenz	97	n.Regen	W 4	14	25	19.0	13	x	5.3	2	
Saarbrücken/Ensh.	323	Regen	SW 9	13	24	17.8	13	12	7.2	5	
Weinbiet über Neustadt	553	Regen	WNW 23	13	25	18.0	13	13	7.2	0.5	
Nürnberg	626	bedeckt	W 16	8	22	15.7	8	8	x	1	
Kleiner Feldberg Ts.	805	Regen	WNW 23	9	22	15.4	8	9	7.7	5	
Wasserkuppe Rhön	921	Regen	SW 16	10	22	15.9	9	9	10.4	17	

Luftdruck 7h	Höhe	mm	auf Meereshöhe umgerechnet	
			mm	mb
Gießen	193	745.3	762.7	1016.8
Frankfurt/Flugh.	113	753.2	763.3	1017.6
Trier	273	740.7	765.2	1020.2
Saarbrücken/Ensh.	323	734.7	764.3	1019.0

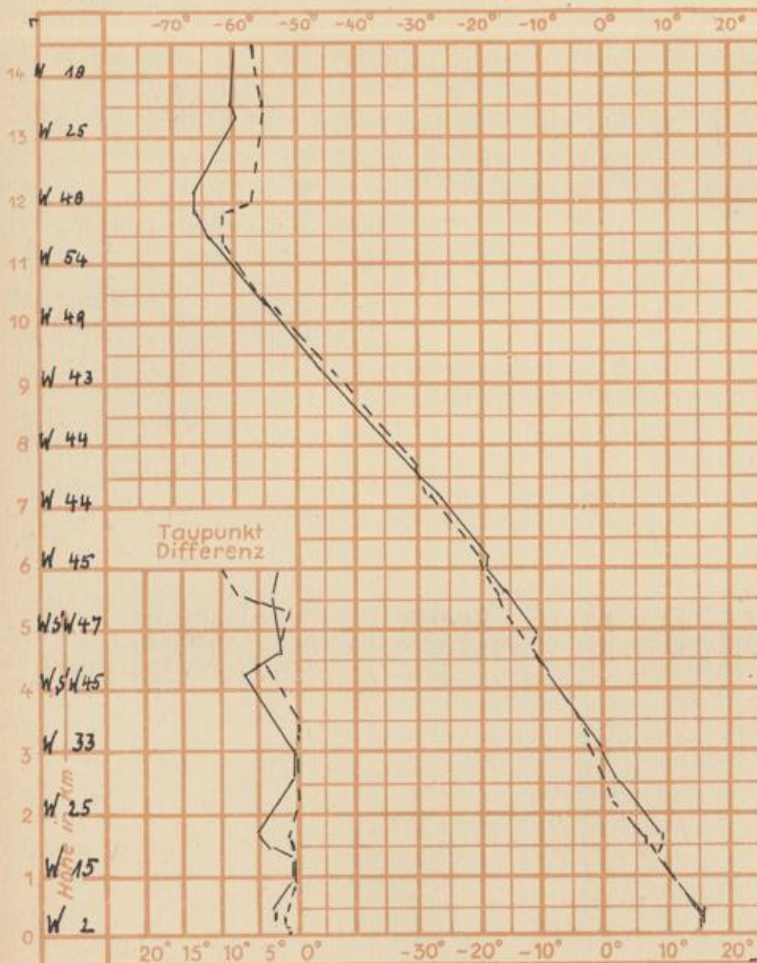
Erdbodentemperaturen	10 cm Tiefe	20 cm Tiefe	50 cm Tiefe	100 cm Tiefe
	Kassel	15.0	15.1	12.7
Gießen	14.8	15.2	14.7	11.7 °C
Offenbach	17.4	18.2	17.3	13.5
Trier	15.2	15.8	16.0	13.1

Sonnenaufgang am 15.5.64 in Frankfurt/Main 0440 Uhr, Untergang 2004 Uhr MEZ
 Mondaufgang am 15.5.64 3 Tage vor I.Viertel 0742 Uhr, Untergang ---- Uhr MEZ

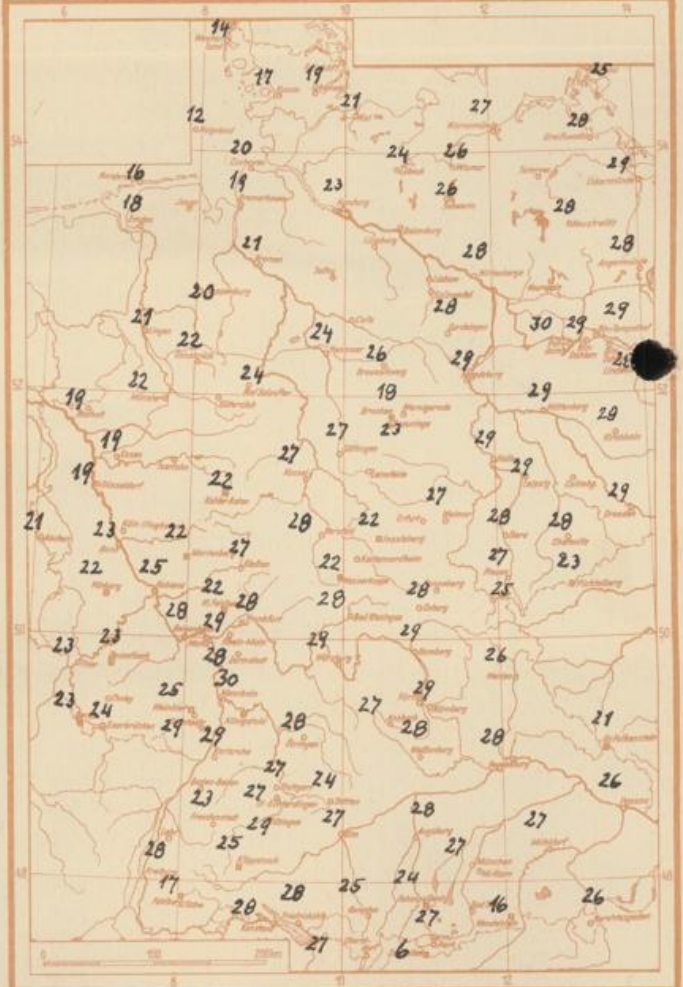
Langjähriges Temperaturmittel der Jahre 1851-1930 in Frankfurt/M. xxxxx für den 13.5. 13.7 °C

Messungen in der freien Atmosphäre am 14.5.64 01^h

Wind/Knoten Temperaturen Stuttgart Köln



Höchsttemperaturen am 13.5.64 in 2 m Höhe in Grad C



Auskünfte und Beratungen für Hessen: Wetteramt Frankfurt, Tel. Frankfurt 80329, außerdem durch Vermittlung der Dienststellen Darmstadt, Tel. 74720; Geisenheim, Tel. Rudesheim 8372; Gießen, Tel. 2119; Kassel, Tel. 15452; Bad Hersfeld, Tel. 2388.
Für Rheinland-Pfalz und Saarland: Wetteramt Trier/Mosel, Tel. 2727, außerdem durch Vermittlung der Dienststellen Koblenz, Tel. 32300; Neustadt Weinstraße, Tel. 7307; Saarbrücken, Tel. 481.
Fernsprech-Ansagedienst: allgemeine Wettervorhersage, Tel. 1164, Reise- bzw. Wintersportbericht, Tel. 1160 und Straßenzustandsbericht (nur im Winter) Tel. 1169.