

Wetterkarte

D 7311 A

Amtsblatt des Wetteramtes Frankfurt in Offenbach am Main

Bei unregelmäßiger Lieferung sind Beschwerden immer an das Zustellpostamt zu richten

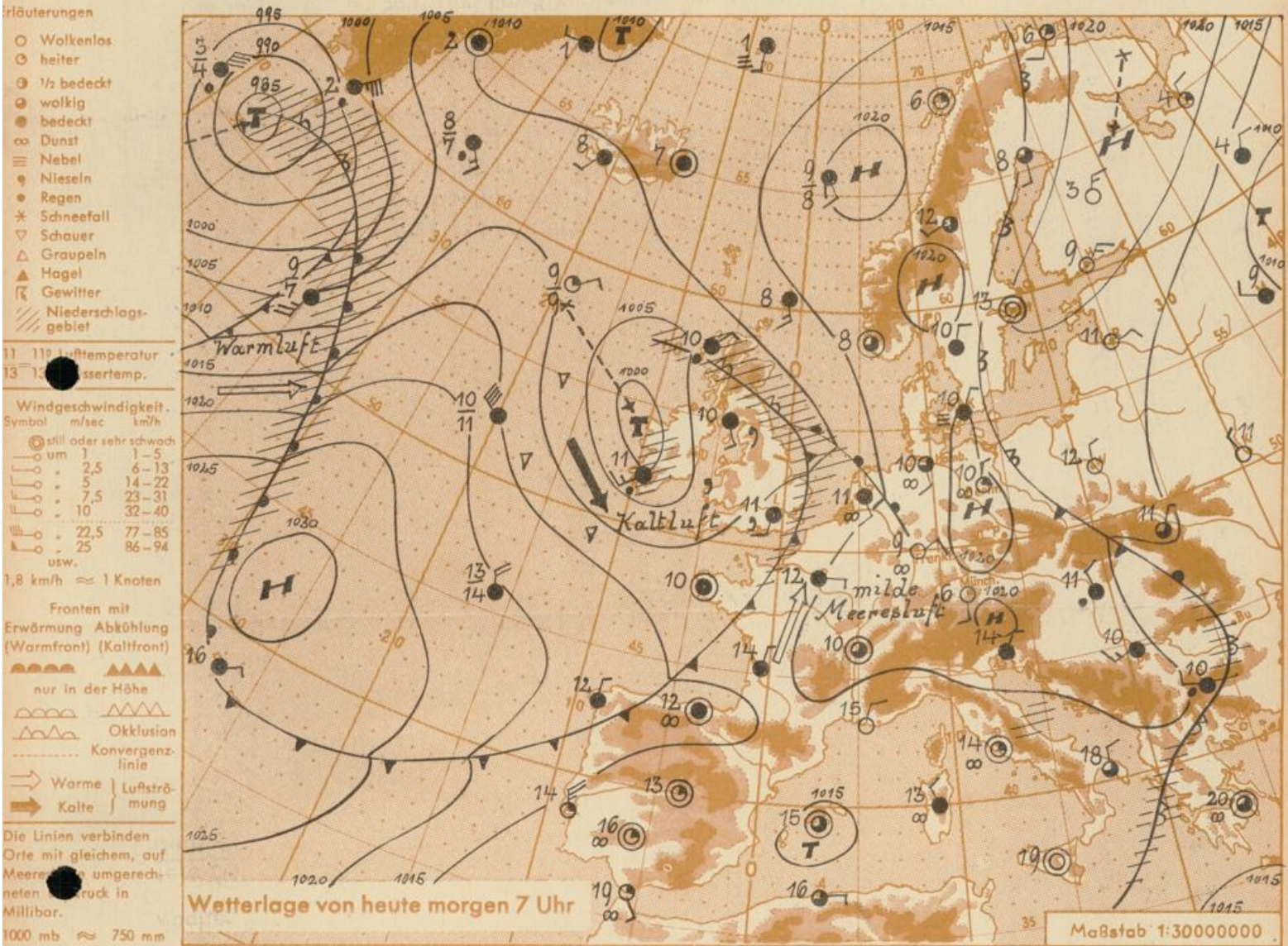
Druck und Verlag: Wetteramt Frankfurt, 605 Offenbach/Main
Frankfurter Straße 135 · Telefon 80329

Postbezug monatlich 3,25 DM, einschließlich Postgebühren.
Verlagsort: Frankfurt am Main · Erscheint täglich,

Jahrgang 1964

Freitag, den 22. Mai 1964

Nummer 143



Das nordatlantische Tief ist nicht wie erwartet nach Nordosten, sondern nach Südosten gezogen. Über Deutschland blieb die Hochdruckzone im wesentlichen erhalten.

Das Tief vor der Küste Irlands wandert langsam in südöstlicher Richtung. Seine Kaltfront beeinflusst nur das westliche Bundesgebiet, während das übrige Deutschland unter dem Einfluss der flachen Hochdruckzone bleibt.

Vorhersage für Hessen, Rheinland-Pfalz und Saarland, gültig bis Sonntag, 24.5.64, früh:

Am Freitag heiter bis wolkig und niederschlagsfrei. In der Nacht zu Sonnabend vor allem in Rheinland-Pfalz und im Saarland Bewölkungszunahme aus West und nachfolgend strichweise Regen oder einzelne Schauer. Mittagstemperaturen in den Niederungen 13 bis 18 Grad, Tiefstwerte nachts zwischen 5 und 10 Grad.

Schwacher bis mässiger Wind aus südlichen Richtungen.

Weitere Aussichten: Am Sonnabend veränderliche Bewölkung, nicht niederschlagsfrei, wenig Temperaturänderung.

Dr. Ha

Station	Höhe NN	Wetter	Wind km/h	Temperatur °C					Sonnenschein, gestern in Stdn.	Niederschlag in 24 Stdn. mm	Schneehöhe cm
				7 Uhr	höchste gestern	Mittel gestern	Tiefstwert der Nacht				
					2 m Höhe	am Boden					
Frankfurt-Stadt	125	wolkenlos	NE 2	11	18	13.7	7	4	x	-	
Frankfurt-Flughafen	112	wolkenlos	ENE 11	9	17	12.8	5	3	5.9	0.0	
Offenbach/M.	99	heiter	ENE 5	8	17	12.6	7	4	4.7	0.0	
Darmstadt-Bismarckturm	263	wolkenlos	SE 11	9	17	11.5	8	6	7.3	0.1	
Geisenheim	109	wolkenlos	NNW 7	9	18	12.1	6	4	7.5	1	
Gießen	185	Nebel	NW 4	5	15	10.2	4	1	5.3	0.0	
Kassel	158	heiter	SE 2	6	16	11.5	5	4	7.1	-	
Bad Hersfeld	211	Nebel	NW 2	5	16	10.2	4	3	4.0	-	
Mannheim	97	heiter	NNE 2	9	20	13.3	7	5	12.3	-	
Neustadt/Weinstr.	161	wolkenlos	WSW 4	8	18	13.4	7	5	6.3	1	
Trier	265	wolkenlos	NNE 4	7	18	11.7	6	4	5.4	0.0	
Koblenz	97	bedeckt	S 7	7	19	13.9	7	x	9.0	-	
Saarbrücken/Ensh.	323	wolkenlos	N 11	9	16	10.9	6	5	6.2	0.3	
Weinbiet über Neustadt	553	wolkenlos	SE 16	9	14	10.6	8	7	6.3	2	
Nürburg	626	wolkenlos	SE 13	9	14	9.1	6	6	x	0.0	
Kleiner Feldberg Ts.	805	heiter	E 7	8	11	8.2	6	1	4.1	0.1	
Wasserkuppe Rhön	921	heiter	S 13	6	9	6.0	3	1	5.9	-	

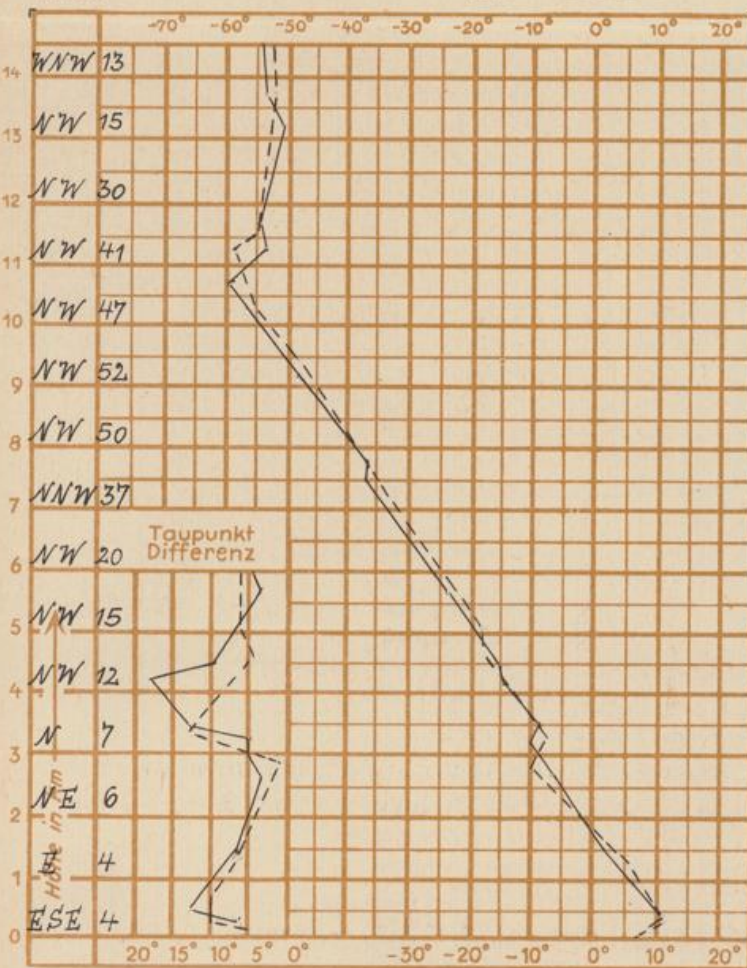
Luftdruck 7h	Höhe	mm	auf Meereshöhe umgerechnet	
			mm	mb
Gießen	193	746.1	763.4	1018.5
Frankfurt/Flugh.	113	753.5	763.8	1018.3
Trier	273	738.7	763.6	1018.0
Saarbrücken/Ensh.	323	732.8	762.8	1017.0

Erdbodentemperaturen	10 cm Tiefe	20 cm Tiefe	50 cm Tiefe	100 cm Tiefe
	Kassel	10.3	12.2	12.5
Gießen	9.6	11.2	13.6	12.7 °C
Offenbach	12.3	13.9	16.2	14.6 °C
Trier	12.4	13.6	15.6	14.2

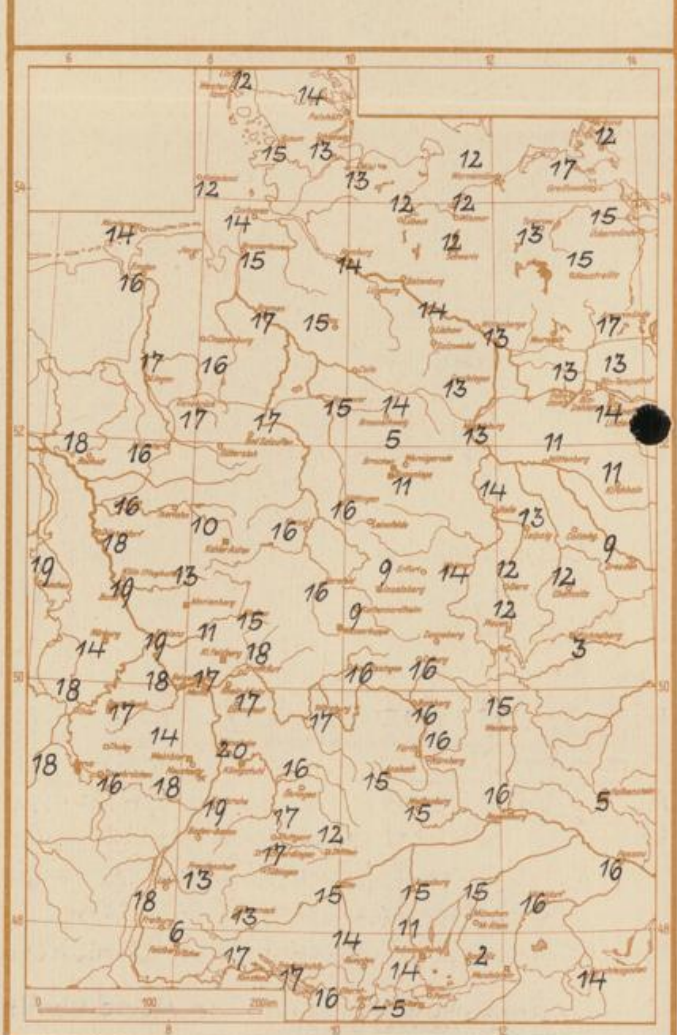
Sonnenaufgang am 23.5.64 in Frankfurt/Main 0429 Uhr, Untergang 2015 Uhr MEZ
 Mondaufgang am 23.5.64 3 Tage vor Vollmond 1709 Uhr, Untergang 0338 Uhr MEZ

Langjähriges Temperaturmittel der Jahre 1851-1930 in Frankfurt/Main für den 21.5. 15.0 °C

Messungen in der freien Atmosphäre am 22.5.64 01h
 Wind / Knoten Temperaturen Stuttgart Köln



Höchsttemperaturen am 21.5.64 in 2 m Höhe in Grad C



Auskünfte und Beratungen für Hessen: Wetteramt Frankfurt, Tel. Frankfurt 80329, außerdem durch Vermittlung der Dienststellen Darmstadt, Tel. 74720; Geisenheim, Tel. Rüdeshcim 8372; Gießen, Tel. 2119; Kassel, Tel. 15452; Bad Hersfeld, Tel. 2388.
Für Rheinland-Pfalz und Saarland: Wetteramt Trier/Mosel, Tel. 2727, außerdem durch Vermittlung der Dienststellen Koblenz, Tel. 32300; Neustadt Weinstraße, Tel. 7307; Saarbrücken, Tel. 481.
Fernsprech-Ansagedienst: allgemeine Wettervorhersage, Tel. 1164, Reise- bzw. Wintersportbericht, Tel. 1160 und Straßenzustandsbericht (nur im Winter) Tel. 1169.