

Wetterkarte

D 7311 A

Amtsblatt des Wetteramtes Frankfurt in Offenbach am Main

Bei unregelmäßiger Lieferung sind Beschwerden immer an das Zustellpostamt zu richten

Druck und Verlag: Wetteramt Frankfurt, 605 Offenbach/Main
Frankfurter Straße 135 · Telefon 80329

Postbezug monatlich 3,25 DM, einschließlich Postgebühren.
Verlagsort: Frankfurt am Main. Erscheint täglich.

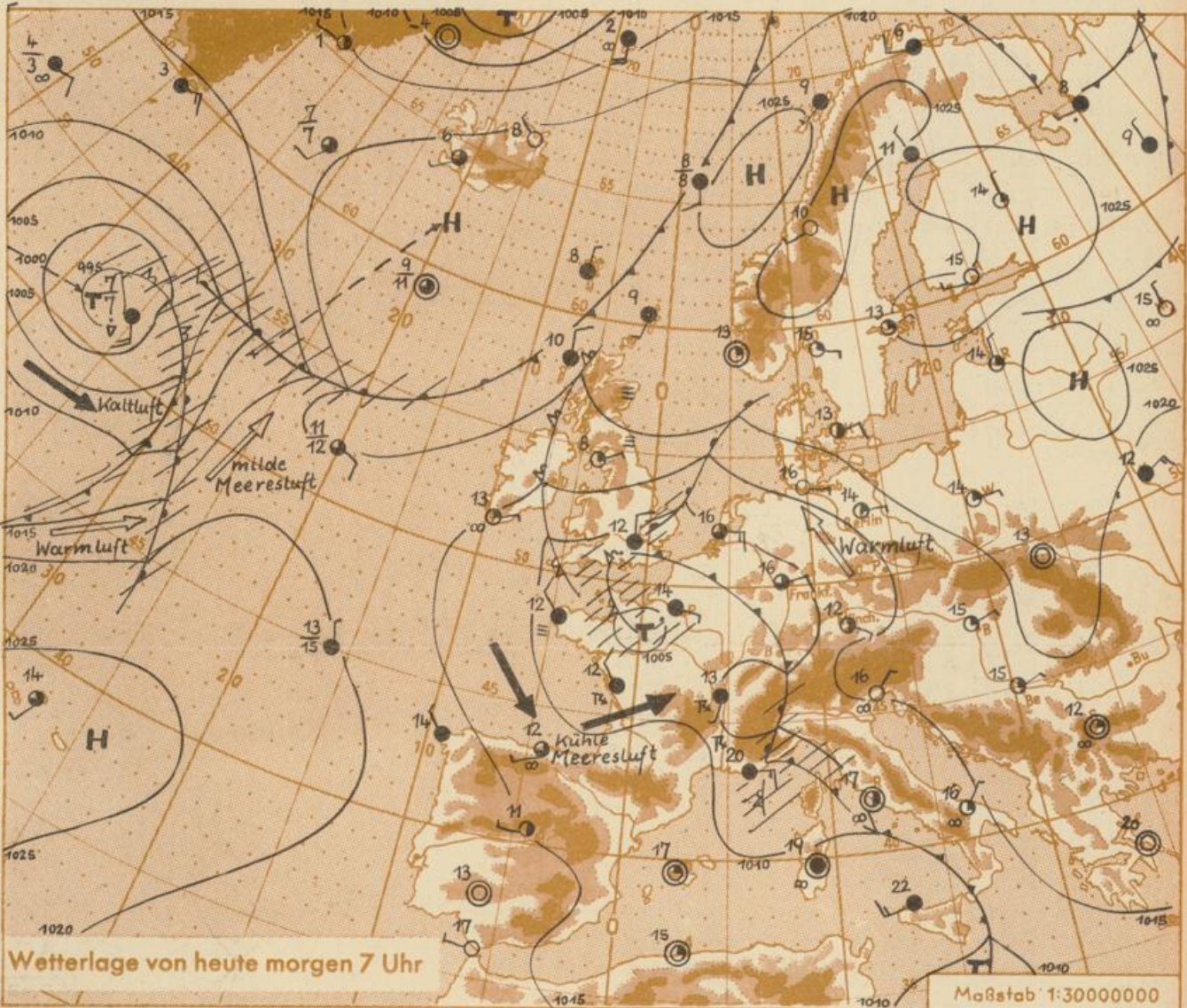
Jahrgang 1964

Montag, den 25. Mai 1964

Nummer 146

Erläuterungen

- Wolkenlos
 - heiter
 - 1/2 bedeckt
 - wolkig
 - bedeckt
 - ∞ Dunst
 - ≡ Nebel
 - Niesel
 - Regen
 - * Schneefall
 - ▽ Schauer
 - △ Graupeln
 - ▲ Hagel
 - ⊞ Gewitter
 - /// Niederschlagsgebiet
- 11 ● Lufttemperatur
13 ● Wassertemp.
- Windgeschwindigkeit
Symbol m/sec km/h
- | | | | |
|---|-------------------------|------|-------|
| ○ | still oder sehr schwach | um 1 | 1-5 |
| ○ | | 2,5 | 6-13 |
| ○ | | 5 | 14-22 |
| ○ | | 7,5 | 23-31 |
| ○ | | 10 | 32-40 |
| ○ | | 22,5 | 77-85 |
| ○ | | 25 | 86-94 |
- 1,8 km/h ≈ 1 Knoten
- Fronten mit Erwärmung Abkühlung (Warmfront) (Kaltfront)
- nur in der Höhe
- Okklusion
- Konvergenzlinie
- Warme } Luftströmung
→ Kalte }
- Die Linien verbinden Orte mit gleichem, auf Meereshöhe umgerechneten Luftdruck in Millibar.
- 1000 mb ≈ 750 mm



Das westeuropäische Tief hat sich noch etwas verstärkt. Sein Schwerpunkt liegt heute über der Normandie. Es wird sich nur wenig verlagern. Die zugehörige Kaltfront beeinflusst zeitweise den Westen und Südwesten Deutschlands. Aus östlichen Richtungen hält die Warmluftzufuhr nach Mitteleuropa an.

Vorhersage für Hessen, Rheinland-Pfalz und Saarland, gültig bis Mittwoch, 27.5.64, früh:
Heiter bis wolkig. Nur im Südwesten zeitweise stärkere Bewölkung und Neigung zu örtlichen Gewittern. Weiterhin recht warm. Mittagstemperaturen in den Niederungen zwischen 25 und 28 Grad. Tiefstwerte in den frühen Morgenstunden um 12 Grad.

Schwacher bis mässiger, tagsüber zeitweise auffrischender Wind aus Ost bis Südost.

Weitere Aussichten: Vorerst wenig Änderung.

Dr. Ha.

Wettermeldungen vom 25.5.64 7h

Station	Höhe NN	Wetter	Wind km/h	7 Uhr	Temperatur °C				Sonnenschein, gestern in Stdn.	Niederschlag in 24 Stdn. mm	Schneehöhe cm
					höchste gestern	Mittel gestern	Tiefstwert 2m Höhe	der Nacht am Boden			
Frankfurt-Stadt	125	heiter	NE 11	17	25	20.1	12	8	x	-	-
Frankfurt-Flughafen	112	heiter	ENE 14	16	26	18.9	12	8	12.9	-	-
Offenbach/M.	99	heiter	NE 7	16	26	19.7	13	8	13.1	-	-
Darmstadt-Bismarckturm	263	heiter	E 20	14	25	19.1	14	11	11.6	-	-
Geisenheim	109	wolkig	ENE 12	18	25	20.0	13	10	11.7	-	-
Gießen	185	heiter	NNW 11	13	26	19.7	12	9	11.8	-	-
Kassel	158	heiter	N 7	14	25	19.6	13	9	12.4	-	-
Bad Hersfeld	211	heiter	ENE 11	14	25	19.0	9	8	14.2	-	-
Mannheim	97	heiter	NNW 5	15	26	19.6	13	9	12.5	-	-
Neustadt/Weinstr.	161	heiter	still	14	25	19.2	12	9	13.1	-	-
Trier	265	heiter	NNW 13	14	26	18.7	13	10	7.9	-	-
Koblenz	97	heiter	S 7	14	26	20.1	13	x	11.9	-	-
Saarbrücken/Ensh.	323	heiter	NNE 18	14	23	18.3	13	12	9.3	-	-
Weinbiet über Neustadt	553	heiter	ESE 18	14	23	17.2	13	12	11.4	-	-
Nürnberg	626	heiter	E 23	13	21	16.2	11	10	x	-	-
Kleiner Feldberg Ts.	805	heiter	ESE 27	12	20	16.0	11	9	11.3	-	-
Wasserkuppe Rhön	921	heiter	E 27	11	19	14.2	10	8	14.3	-	-

Luftdruck 7h	Höhe	mm	auf Meereshöhe umgerechnet mm	
Gießen	193	740.5	757.8	1010.3
Frankfurt/Flugh.	113	747.2	757.2	1009.4
Trier	273	732.1	756.1	1008.0
Saarbrücken/Ensh.	323	726.2	755.4	1007.1

Erdbodentemperaturen	10 cm Tiefe	20 cm Tiefe	50 cm Tiefe	100 cm Tiefe
Kassel	14.0	15.4	13.9	11.4
Gießen	14.8	16.1	16.2	13.8
Offenbach	16.6	17.5	17.8	14.8
Trier	17.4	18.2	18.2	14.8

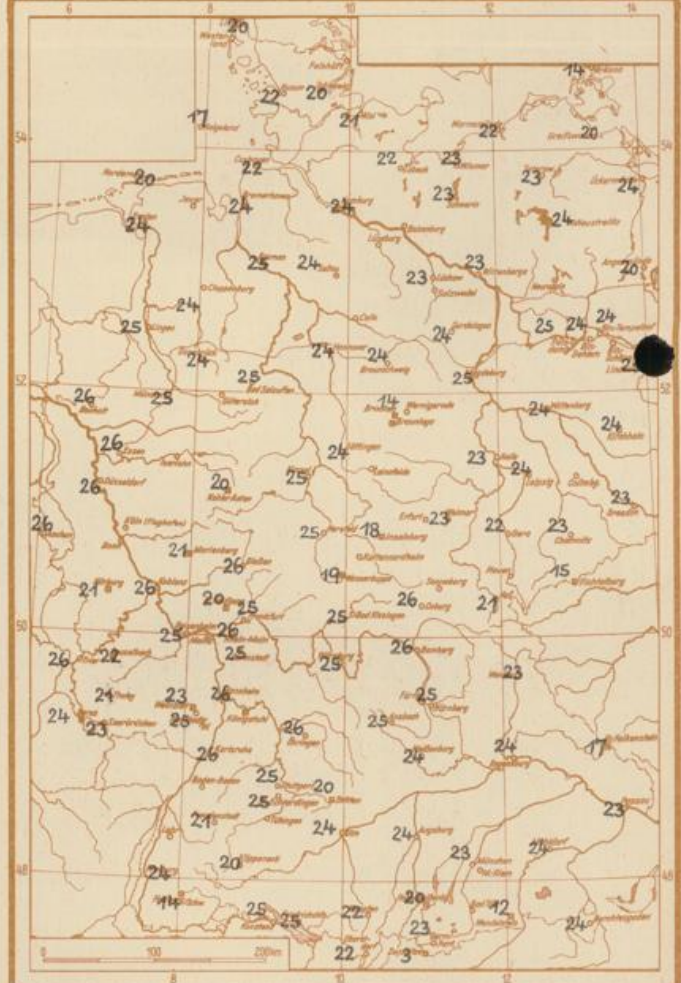
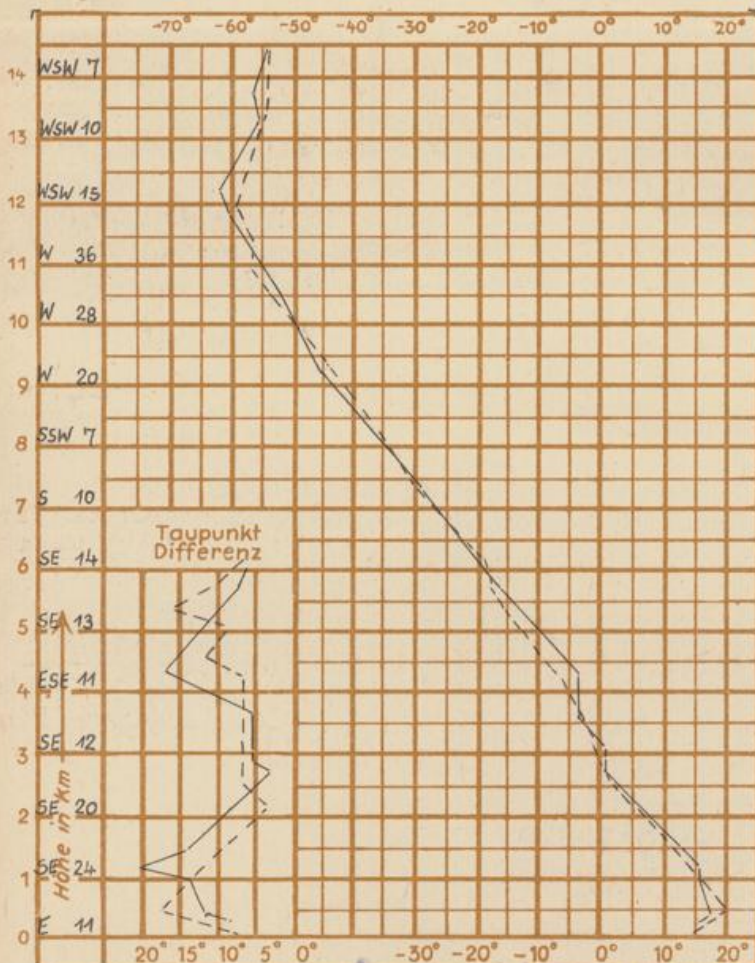
Sonnenaufgang am 26.5.64 in Frankfurt/Main
 Mondaufgang am 26.5.64 Vollmond

0426 Uhr, Untergang 2018 Uhr MEZ
 2027 Uhr, Untergang 0441 Uhr MEZ

Langjähriges Temperaturmittel der Jahre 1851-1930 in Frankfurt/M. ~~gestern~~ für den 24.5. 15.8 °C

Messungen in der freien Atmosphäre am 25.5.64 01h
 Wind / Knoten Temperaturen Stuttgart
 Stuttgart Köln

Höchsttemperaturen am 24.5.64 in 2 m Höhe in Grad C



Auskünfte und Beratungen für Hessen: Wetteramt Frankfurt, Tel. Frankfurt 80329, außerdem durch Vermittlung der Dienststellen Darmstadt, Tel. 74720; Geisenheim, Tel. Rüdeshheim 8372; Gießen, Tel. 2119; Kassel, Tel. 15452; Bad Hersfeld, Tel. 2388.
Für Rheinland-Pfalz und Saarland: Wetteramt Trier/Mosel, Tel. 2727, außerdem durch Vermittlung der Dienststellen Koblenz, Tel. 32300; Neustadt Weinstraße, Tel. 7307; Saarbrücken, Tel. 481.
Fernsprech-Ansagedienst: allgemeine Wettervorhersage, Tel. 1164, Reise- bzw. Wintersportbericht, Tel. 1160 und Straßenzustandsbericht (nur im Winter) Tel. 1169.