

# Wetterkarte

D 7311 A

Amtsblatt des Wetteramtes Frankfurt in Offenbach am Main

Bei unregelmäßiger Lieferung sind Beschwerden immer an das Zustellpostamt zu richten

Druck und Verlag: Wetteramt Frankfurt, 605 Offenbach/Main  
Frankfurter Straße 135 · Telefon 80329

Postbezug monatlich 3,25 DM, einschließlich Postgebühren.  
Verlagsort: Frankfurt am Main. Erscheint täglich.

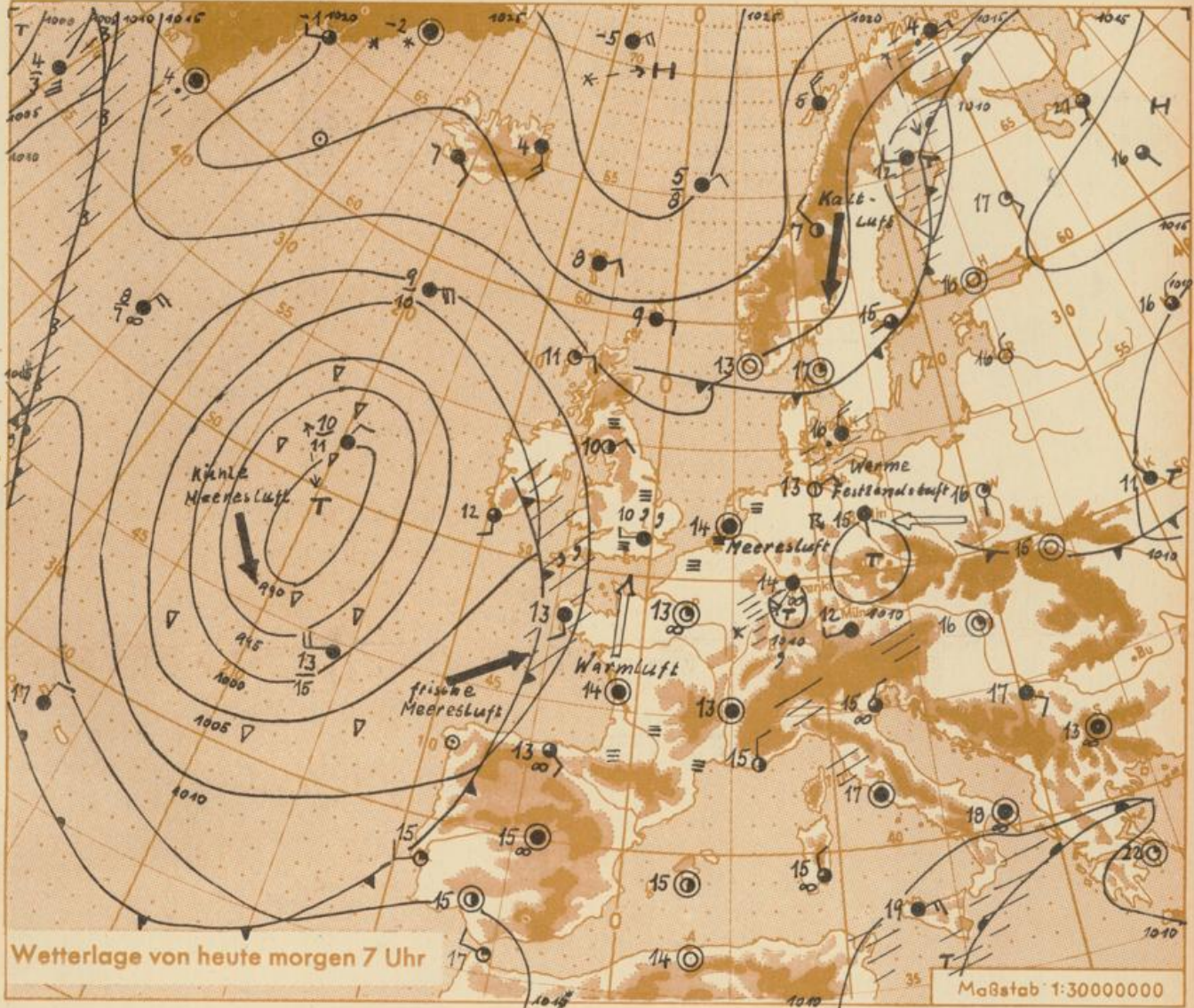
Jahrgang 1964

Donnerstag, den 28. Mai 1964

Nummer 149

Erläuterungen

- Wolkenlos
  - heiter
  - 1/2 bedeckt
  - wolkig
  - bedeckt
  - ∞ Dunst
  - ≡ Nebel
  - Niesel
  - Regen
  - \* Schneefall
  - ▽ Schauer
  - △ Graupeln
  - △ Hagel
  - ⚡ Gewitter
  - /// Niederschlagsgebiet
- 11 Lufttemperatur  
13 Wassertemp.
- Windgeschwindigkeit  
Symbol m/sec km/h
- still oder sehr schwach
  - um 1 1-5
  - 2,5 6-13
  - 5 14-22
  - 7,5 23-31
  - 10 32-40
  - 22,5 77-85
  - 25 86-94
  - usw.
- 1,8 km/h ≈ 1 Knoten
- Fronten mit  
rwärmung Abkühlung  
(Warmfront) (Kaltfront)
- nur in der Höhe
  - Okklusion
  - Konvergenzlinie
- Warme Luftströmung  
→ Kalte Luftströmung
- Die Linien verbinden  
Orte mit gleichem, auf  
Meeresniveau umgerechneten  
Luftdruck in  
Millibar.
- 1000 mb ≈ 750 mm



Wetterlage von heute morgen 7 Uhr

Maßstab 1:30000000

Deutschland verbleibt bei geringen Luftdruckgegensätzen zunächst im Bereich milder Meeresluft. Das ostatlantische Tief verlagert sich in den nächsten Tagen nur wenig. Seine Kaltfront kommt nur zögernd auf dem Festland ostwärts voran.

Schü.

Wetterkarte  
 Heckenstr. 24  
 6  
 23

Station	Höhe NN	Wetter	Wind km/h	7 Uhr	Temperatur °C			Sonnenschein, gestern in Stdn.	Niederschlag in 24 Stdn. mm	Schneehöhe cm
					höchste gestern	Mittel gestern	Tiefstwert der Nacht 2m Höhe 1 am Boden			
Frankfurt-Stadt	125	bedeckt	SSW 7	15	20	16.4	14	11	x	0.2
Frankfurt-Flughafen	112	bedeckt	SSW 9	14	20	15.5	11	10	1.3	1
Offenbach/M.	99	bedeckt	S 2	14	21	16.0	12	10	1.9	0.5
Darmstadt-Bismarckturm	263	bedeckt	SW 16	13	19	14.6	12	11	2.8	9
Geisenheim	109	bedeckt	SW 6	14	20	15.6	13	11	1.5	0.0
Gießen	185	Nebel	SSW 4	12	22	14.2	12	10	2.4	30
Kassel	158	Nebel	ENE 2	12	24	17.4	11	11	7.5	1
Bad Hersfeld	211	bedeckt	still	13	23	15.4	12	7	4.4	4
Mannheim	97	bedeckt	SSE 7	14	19	16.0	12	10	-	3
Neustadt/Weinstr.	161	bedeckt	WNW 18	15	19	16.7	14	12	1.9	0.0
Trier	265	Regen	SSW 4	12	23	14.8	11	10	7.0	1
Koblenz	97	n.Regen	SSW 4	14	24	16.5	14	x	4.0	41
Saarbrücken/Ensh.	323	bedeckt	SW 6	13	21	14.0	11	11	6.7	1
Weinbiet über Neustadt	553	bedeckt	WNW 23	11	16	13.2	11	10	1.7	-
Nürnberg	626	i.Wolken	W 11	11	18	11.8	11	11	x	15
Kleiner Feldberg Ts	805	bedeckt	N 4	12	16	12.2	9	8	1.0	5
Wasserkuppe Rhön	921	i.Wolken	WNW 6	10	17	12.8	10	10	9.4	1

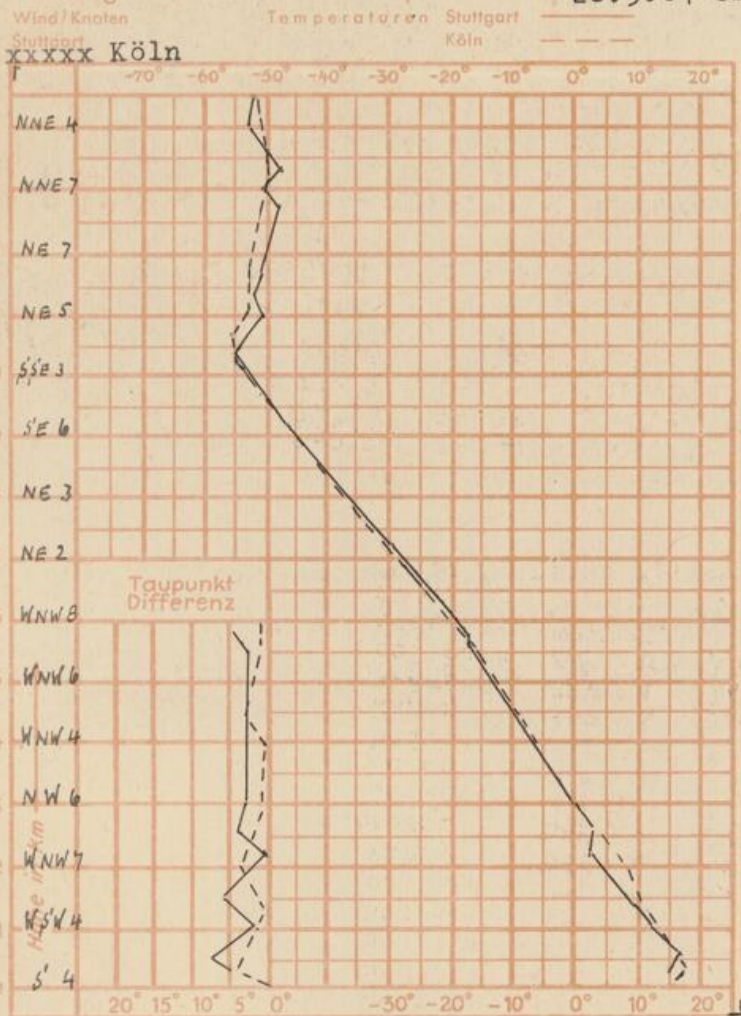
Luftdruck 7h	Höhe	mm	auf Meereshöhe umgerechnet	
			mm	mb
Gießen	193	739.7	757.0	1009.2
Frankfurt/Flugh.	113	747.4	757.4	1009.7
Trier	273	734.1	758.3	1011.0
Saarbrücken/Ensh.	323	728.5	758.0	1010.5

Erdbodentemperaturen	10 cm Tiefe	20 cm Tiefe	50 cm Tiefe	100 cm Tiefe
	Kassel	15.2	15.9	15.0
Gießen	14.2	15.1	16.0	14.1°C
Offenbach	16.6	16.7	17.3	15.5°C
Trier	15.8	16.3	17.2	15.1

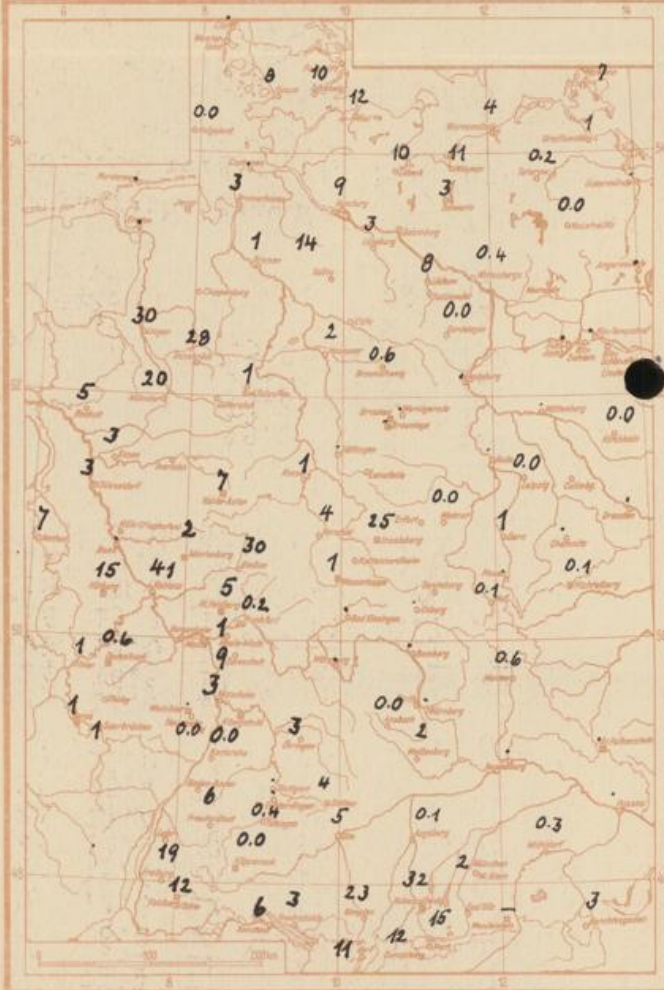
Sonnenaufgang am 29.5.64 in Frankfurt/Main 0423 Uhr, Untergang 2022 Uhr MEZ  
 Mondaufgang am 29.5.64 (3 Tage n.Vollmond) 2317 Uhr, Untergang 0629 Uhr MEZ

Langjähriges Temperaturmittel der Jahre 1851-1930 in Frankfurt/M. xxxxx für den 27.5. 15.8 °C

Messungen in der freien Atmosphäre am 28.5.64 01h



Niederschlagsmengen vom 27.5.64 bis 28.5.64 morgens in Liter/qm.



Auskünfte und Beratungen für Hessen: Wetteramt Frankfurt, Tel. Frankfurt 80329, außerdem durch Vermittlung der Dienststellen Darmstadt, Tel. 74720; Geisenheim, Tel. Rudesheim 8372; Gießen, Tel. 2119; Kassel, Tel. 15452; Bad Hersfeld, Tel. 2388.  
 Für Rheinland-Pfalz und Saarland: Wetteramt Trier/Mosel, Tel. 2727, außerdem durch Vermittlung der Dienststellen Koblenz, Tel. 32300; Neustadt Weinstraße, Tel. 7307; Saarbrücken, Tel. 481.  
 Fernsprech-Ansagedienst: allgemeine Wettervorhersage, Tel. 1164, Reise- bzw. Wintersportbericht, Tel. 1160 und Straßenzustandsbericht (nur im Winter) Tel. 1169.