

# Wetterkarte

Amtsblatt des Wetteramtes Frankfurt in Offenbach am Main

Bei unregelmäßiger Lieferung sind Beschwerden immer an das Zustellpostamt zu richten

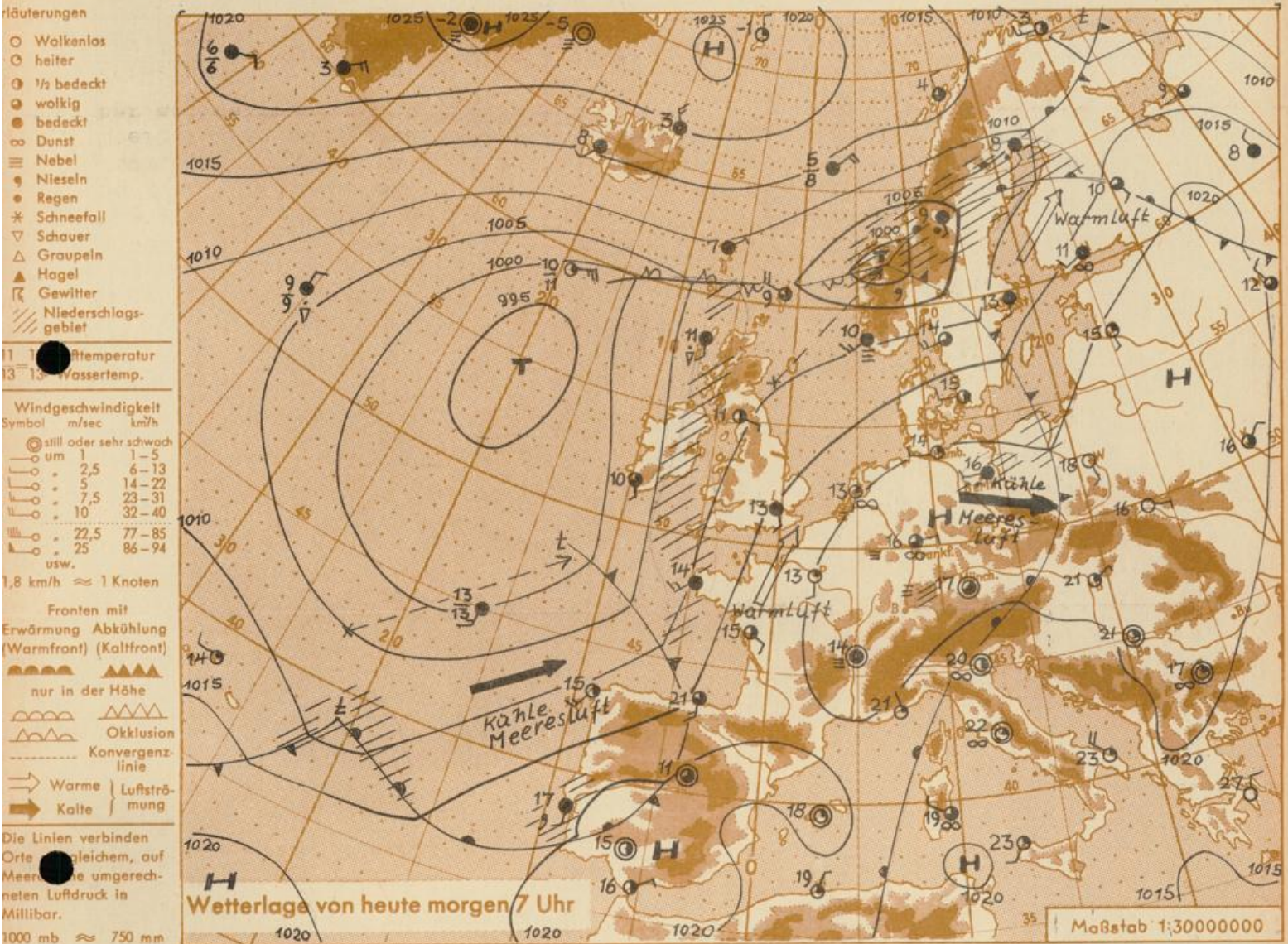
Druck und Verlag: Wetteramt Frankfurt, 605 Offenbach/Main  
Frankfurter Straße 135 · Telefon 80329

Postbezug monatlich 3,25 DM, einschließlich Postgebühren.  
Verlagsort: Frankfurt am Main · Erscheint täglich,

Jahrgang 1964

S a m s t a g , den 6. Juni 1964

Nummer 158



Eine Kaltfront, die in den letzten 24 Stunden Mitteleuropa rasch überquerte, hat uns nur wenig Abkühlung gebracht. Auf ihrer Rückseite hat sich eine Hochdruckzone gebildet. Sie wandert nordostwärts, wobei an ihrer Westflanke subtropische Warmluft nach Deutschland einströmt. Auch die Randstörungen des ostatlantischen Tiefs werden nordostwärts gesteuert und werden im Laufe des Sonntags von Westen her auf Deutschland übergreifen.

Vorhersage für Hessen, Rheinland-Pfalz und Saarland, gültig bis 8.6.1964, früh:  
Heute - Samstag - und am Sonntagvormittag heiter bis wolkig und im wesentlichen trocken. Am Sonntagnachmittag Bewölkungszunahme und nachfolgend einzelne, zum Teil gewittrige Regenfälle. Sehr warm, zum Teil schwül mit Mittagstemperaturen in den Niederungen zwischen 25 und 30 Grad, nächtliche Tiefstwerte bei 15 Grad. Mäßiger, nur in Gewittern böig auffrischender, von Südost auf Südwest drehender Wind.

Weitere Aussichten: Wieder Bewölkungsrückgang und etwas kühler.

Cu.

Notar  
Notar  
Notar

# Wettermeldungen vom 6.6.1964 7h

Station	Höhe NN	Wetter	Wind km/h	7 Uhr	Temperatur °C			Sonnenschein, gestern in Std.	Niederschlag in 24 Std., mm	Schneehöhe cm
					höchste gestern	Mittel gestern	Tiefstwert der Nacht 2m Höhe am Boden			
Frankfurt-Stadt	125	heiter	NE 8	17	28	20.2	15	13	x	1
Frankfurt-Flughafen	112	wolkig	E 7	16	29	19.6	15	14	7.1	3
Offenbach/M.	99	wolkig	NE 7	16	29	20.4	15	14	7.2	3
Darmstadt-Bismarckturm	263	wolkig	E 9	15	28	18.5	14	12	7.8	2
Geisenheim	109	wolkig	NNW 2	16	27	19.2	12	10	4.0	0.0
Gießen	185	heiter	still	13	27	19.2	12	9	6.4	1
Kassel	158	bedeckt	NW 2	14	29	19.8	13	11	7.6	3
Bad Hersfeld	211	wolkig	NE 5	14	30	19.2	13	13	9.4	7
Mannheim	97	wolkig	still	16	28	20.1	15	13	5.0	3
Neustadt/Weinstr.	161	heiter	E 2	15	26	18.9	15	12	3.7	3
Trier	265	Nebel	N 7	10	22	16.8	10	8	3.0	0.4
Koblenz	97	heiter	still	13	27	20.1	12	x	4.0	.
Saarbrücken/Ensh.	323	heiter	NNE 5	14	21	17.2	11	6	2.0	0.3
Weinbiet über Neustadt	553	wolkig	E 7	14	24	16.9	13	12	2.6	1
Nürnberg	626	heiter	ESE 13	12	21	14.3	9	7	x	0.4
Kleiner Feldberg Ts.	805	wolkig	E 14	12	22	15.2	10	7	4.5	0.3
Wasserkuppe Rhön	921	wolkig	SSW 4	11	23	15.4	10	10	9.6	17

Luftdruck 7h	Höhe	mm	auf Meereshöhe umgerechnet mm	umgerechnet mb
Gießen	193	748.7	766.2	1021.4
Frankfurt/Flugh.	113	756.1	766.2	1021.4
Trier	273	741.8	766.5	1021.8
Saarbrücken/Ensh.	323	735.8	765.5	1020.5

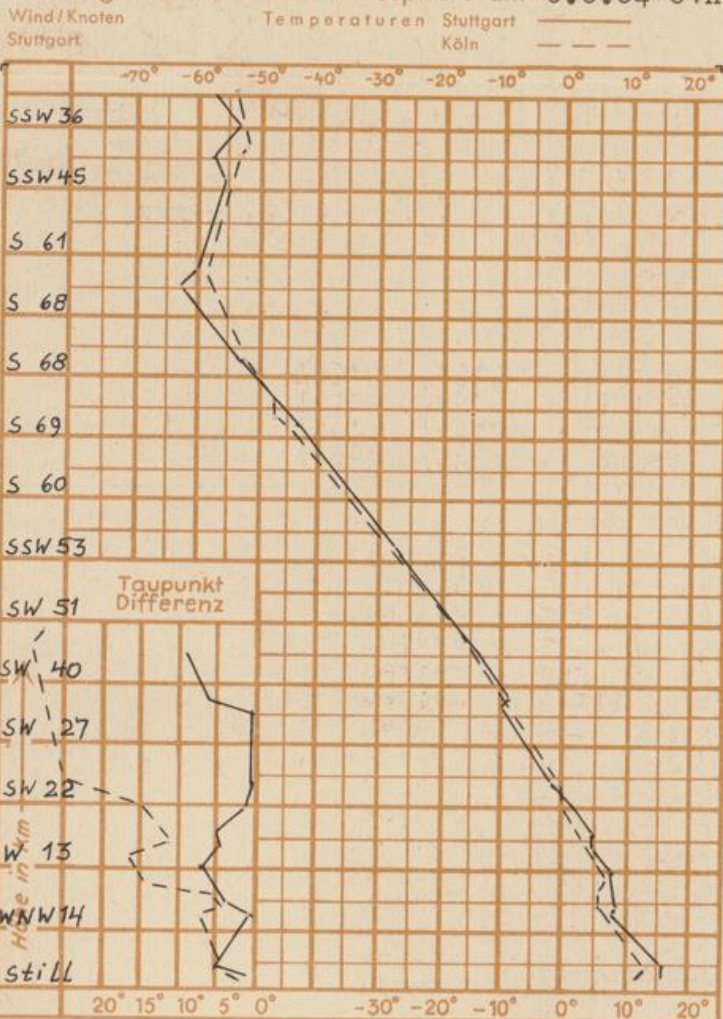
Erdbodentemperaturen	10 cm Tiefe	20 cm Tiefe	50 cm Tiefe	100 cm Tiefe
Kassel	16.5	17.9	16.7	13.8 °C
Gießen	16.2	17.4	18.1	15.5 °C
Offenbach	19.6	20.5	20.9	17.1
Trier	15.6	16.4	17.9	16.0

Sonnenaufgang am 7.6.64 in Frankfurt/Main  
 Mondaufgang am 3 Tage vor Neumond

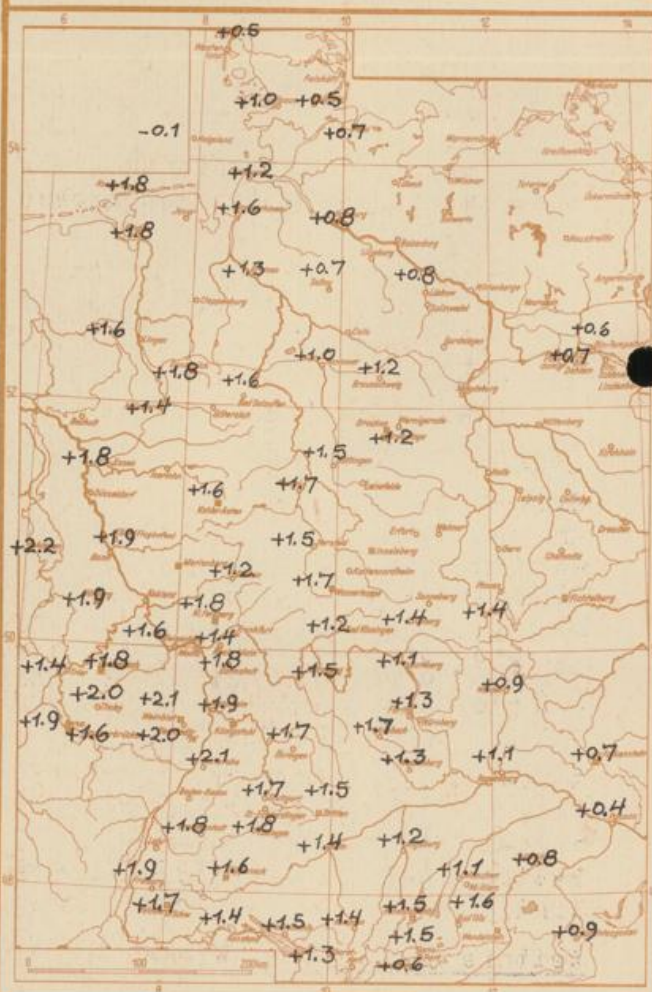
o417 Uhr, Untergang 2031 Uhr MEZ  
 o254 Uhr, Untergang 1658 Uhr MEZ

Langjähriges Temperaturmittel der Jahre 1851-1930 in Frankfurt/Main für den 5.6. 17.4 °C

Messungen in der freien Atmosphäre am 6.6.64 01h



Abweichung des Temperaturmittels vom Normalwert im Mai 1964



**Auskünfte und Beratungen für Hessen:** Wetteramt Frankfurt, Tel. Frankfurt 80329, außerdem durch Vermittlung der Dienststellen Darmstadt, Tel. 74720; Geisenheim, Tel. Rudesheim 8372; Gießen, Tel. 2119; Kassel, Tel. 15452; Bad Hersfeld, Tel. 2388.  
**Für Rheinland-Pfalz und Saarland:** Wetteramt Trier/Mosel, Tel. 2727, außerdem durch Vermittlung der Dienststellen Koblenz, Tel. 32300; Neustadt/Weinstr., Tel. 7307; Saarbrücken, Tel. 481.  
**Fernsprech-Ansgedient:** allgemeine Wettervorhersage, Tel. 1164, Reise- bzw. Wintersportbericht, Tel. 1160 und Straßenzustandsbericht (nur im Winter) Tel. 1169.