

Wetterkarte

D 7311 A

Amtsblatt des Wetteramtes Frankfurt in Offenbach am Main

Bei unregelmäßiger Lieferung sind Beschwerden immer an das Zustellpostamt zu richten

Druck und Verlag: Wetteramt Frankfurt, 605 Offenbach/Main
Frankfurter Straße 135 · Telefon 80329

Postbezug monatlich 3,25 DM, einschließlich Postgebühren.
Verlagsort: Frankfurt am Main. Erscheint täglich,

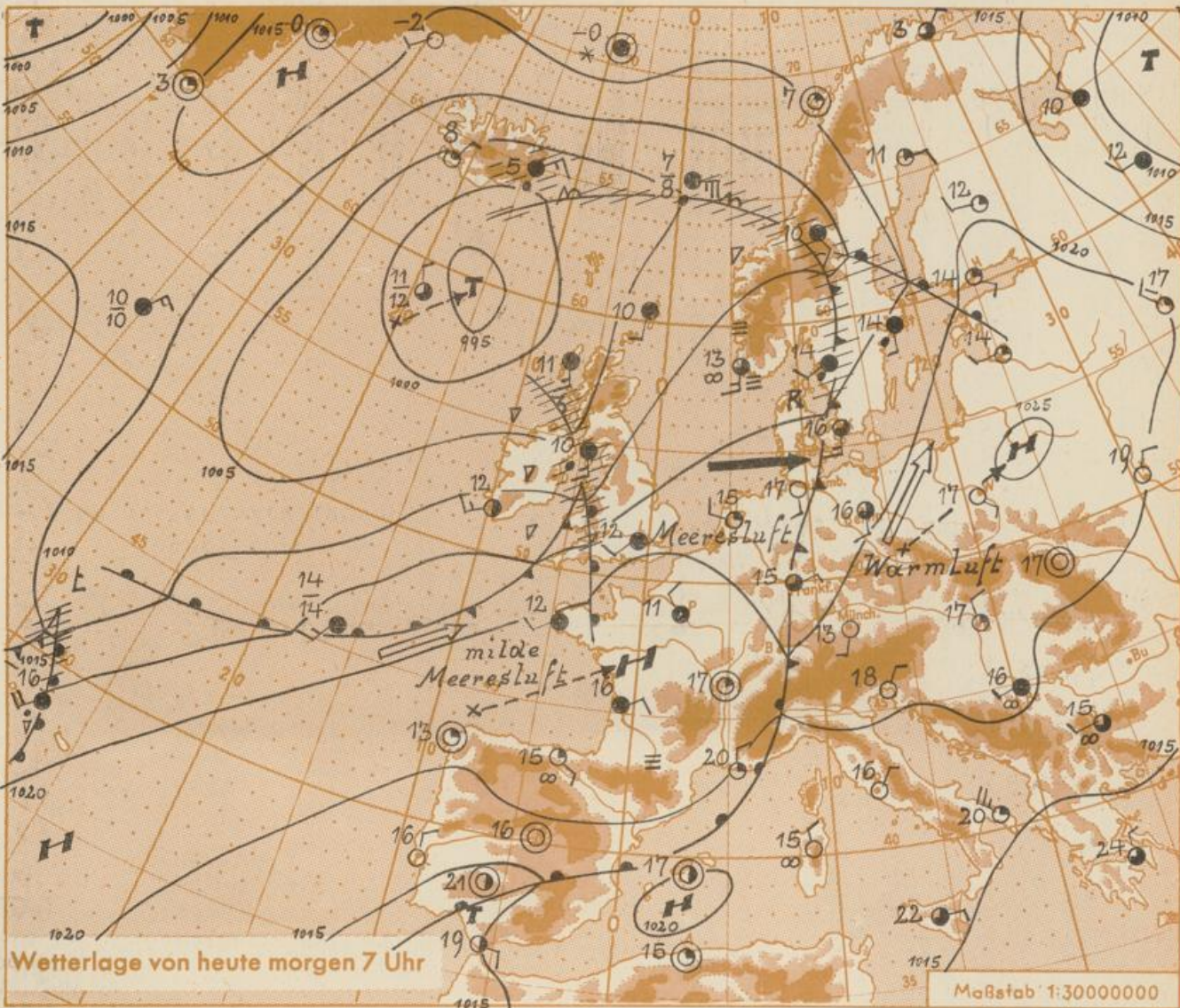
Jahrgang 1964

Donnerstag, den 11. Juni 1964

Nummer 163

Erläuterungen

- Wolkenlos
- heiter
- 1/2 bedeckt
- wolkig
- bedeckt
- ∞ Dunst
- ≡ Nebel
- ☉ Niesel
- Regen
- * Schneefall
- ▽ Schauer
- △ Graupeln
- ▲ Hagel
- ⚡ Gewitter
- ⊞ Niederschlagsgebiet
- 11 Lufttemperatur
- 13 Wassertemp.
- Windgeschwindigkeit
- Symbol m/sec km/h
- still oder sehr schwach
- um 1 1-5
- 2,5 6-13
- 5 14-22
- 7,5 23-31
- 10 32-40
- 22,5 77-85
- 25 86-94
- usw.
- 1,8 km/h ≈ 1 Knoten
- Fronten mit Erwärmung Abkühlung (Warmfront) (Kaltfront)
- nur in der Höhe
- Okklusion
- Konvergenzlinie
- Warme Luftströmung
- Kalte Luftströmung
- Die Linien verbinden Orte mit gleichem, auf Meereshöhe umgerechneten Luftdruck in Millibar.
- 1000 mb ≈ 750 mm



Die Kaltfront des südlich von Island liegenden Tiefs, die jetzt auf Deutschland übergreift und ostwärts zieht, ist wenig wetterwirksam. Die auf ihrer Rückseite einflussende Meeresluft bringt kaum Abkühlung. Da die von den Azoren über West- und Mitteleuropa hinweg bis nach Russland reichende Hochdruckbrücke in den nächsten Tagen erhalten bleibt, werden die an ihrer Nordflanke ostwärts ziehenden atlantischen Randstörungen nur den Norden Deutschlands zeitweise streifen.

Vorhersage für Hessen, Rheinland-Pfalz und Saarland, gültig bis Samstag, 13.6.64, früh:
Nicht mehr ganz so sonnig wie bisher, aber nach wie vor überwiegend trocken. Höchstens vereinzelt gewittrige Schauer. Tageshöchsttemperaturen am Donnerstag etwas über 25 Grad, am Freitag bis 25 Grad. Nächtliche Tiefstwerte um 12 Grad.

Schwacher bis mässiger Wind, anfangs aus wechselnder Richtung, später vorherrschend aus Südwest.

Weitere Aussichten: Wolkig bis heiter und überwiegend trocken. Warm.

Cu.

Heckertstr. 24
Wetterkarte

6
23

Wettermeldungen vom 11.6.1964

7h

Station	Höhe NN	Wetter	Wind km/h	7 Uhr	Temperatur °C			Sonnenscheind. gestern in Stdn.	Niederschlag in 24 Stdn. mm	Schneehöhe cm
					höchste gestern	Mittel gestern	Tiefstwert der Nacht 2 m Höhe am Boden			
Frankfurt-Stadt	125	heiter	still	17	26	20.0	12	9	x	-
Frankfurt-Flughafen	112	heiter	ENE 2	15	26	18.4	9	7	14.3	-
Offenbach/M.	99	heiter	still	15	26	18.6	11	8	14.4	-
Darmstadt-Bismarckturm	263	heiter	SW 4	16	25	19.4	15	11	14.4	-
Geisenheim	109	wolkenlos	NNW 5	15	26	18.8	11	9	13.7	-
Gießen	185	heiter	NNW 2	12	25	18.4	11	7	14.2	-
Kassel	158	heiter	SE 5	13	26	18.6	11	10	13.1	-
Bad Hersfeld	211	heiter	still	11	25	15.8	8	8	12.5	-
Mannheim	97	heiter	still	15	27	19.9	12	9	15.0	-
Neustadt/Weinstr.	161	heiter	still	13	26	19.2	12	10	14.2	-
Trier	265	heiter	E 4	13	26	19.4	11	10	13.8	-
Koblenz	97	heiter	S 4	14	26	20.2	12	x	13.4	-
Saarbrücken/Ensh.	323	heiter	ENE 4	15	25	19.6	13	10	14.7	-
Weinbiet über Neustadt	553	heiter	WNW 9	17	23	18.4	17	16	14.3	-
Nürnberg	626	heiter	still	18	22	17.4	15	12	x	-
Kleiner Feldberg Ts.	805	heiter	W 4	17	20	15.2	14	13	15.0	-
Wasserkuppe Rhön	921	heiter	SSE 7	14	18	13.8	11	8	15.0	-

Luftdruck 7h	Höhe	mm	auf Meereshöhe umgerechnet mm	mb
Gießen	193	747.0	764.4	1019.1
Frankfurt/Flugh.	113	754.5	764.5	1019.3
Trier	273	741.0	765.4	1020.4
Saarbrücken/Ensh.	323	734.9	764.4	1019.1

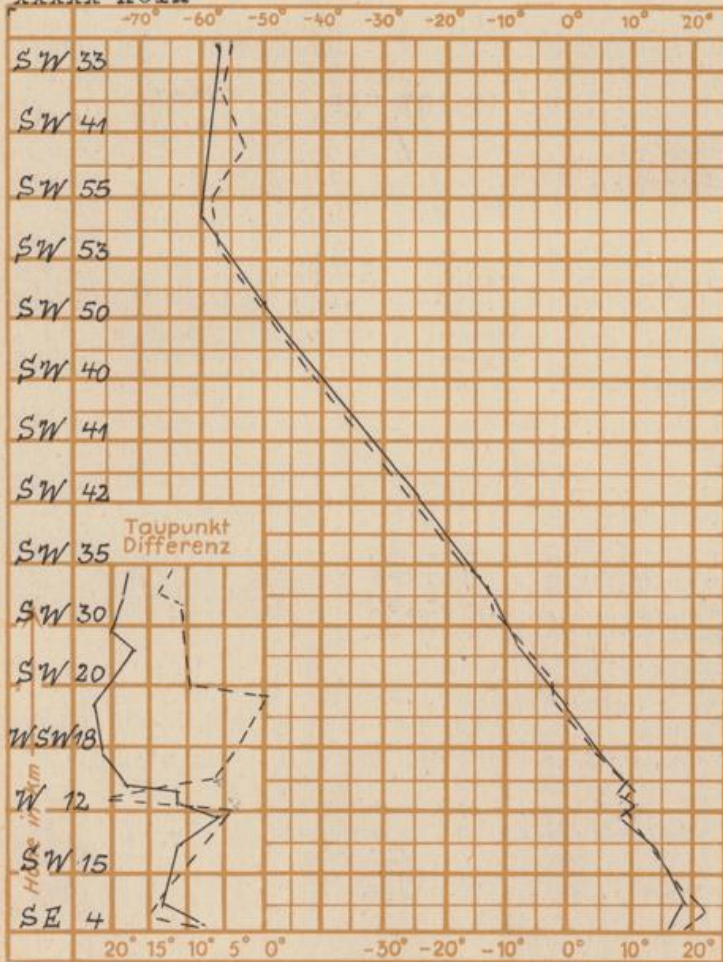
Erdbodentemperaturen	10 cm Tiefe	20 cm Tiefe	50 cm Tiefe	100 cm Tiefe
Kassel	15.4	17.1	16.4	14.2 °C
Gießen	16.3	17.6	18.2	15.8 °C
Offenbach	19.1	19.7	20.7	17.5 °C
Trier	17.1	18.4	19.4	16.2 °C

Sonnenaufgang am 12.6.64 in Frankfurt/Main 0416 Uhr, Untergang 2034 Uhr MEZ
 Mondaufgang am 12.6.64 (2 Tage n. Neumond) 0629 Uhr, Untergang 2311 Uhr MEZ

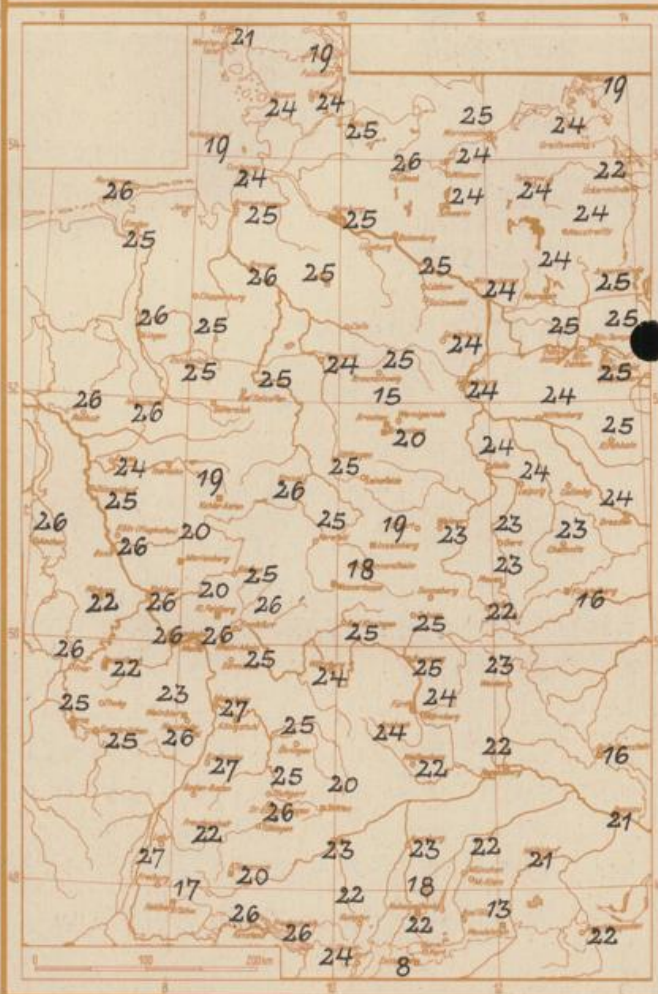
Langjähriges Temperaturmittel der Jahre 1851-1930 in Frankfurt/M. xxxxx für den 10.6. 17.2 °C

Messungen in der freien Atmosphäre am 11.6.64 01h

Wind/Knoten Temperaturen Stuttgart Köln
 Stuttgart Köln ---



Höchsttemperaturen am 10.6.64 in 2 m Höhe in Grad C



Auskünfte und Beratungen für Hessen: Wetteramt Frankfurt, Tel. Frankfurt 80329, außerdem durch Vermittlung der Dienststellen Darmstadt, Tel. 74720; Geisenheim, Tel. Rüdesheim 8372; Gießen, Tel. 2119; Kassel, Tel. 15452; Bad Hersfeld, Tel. 2388.
Für Rheinland-Pfalz und Saarland: Wetteramt Trier/Mosel, Tel. 2727, außerdem durch Vermittlung der Dienststellen Koblenz, Tel. 32300; Neustadt Weinstraße, Tel. 7307; Saarbrücken, Tel. 481.
Fernsprech-Ansagedienst: allgemeine Wettervorhersage, Tel. 1164, Reise- bzw. Wintersportbericht, Tel. 1160 und Straßen-