

Wetterkarte

D 7311 A

Amtsblatt des Wetteramtes Frankfurt in Offenbach am Main

Bei unregelmäßiger Lieferung sind Beschwerden immer an das Zustellpostamt zu richten

Druck und Verlag: Wetteramt Frankfurt, 605 Offenbach/Main
Frankfurter Straße 135 · Telefon 80329

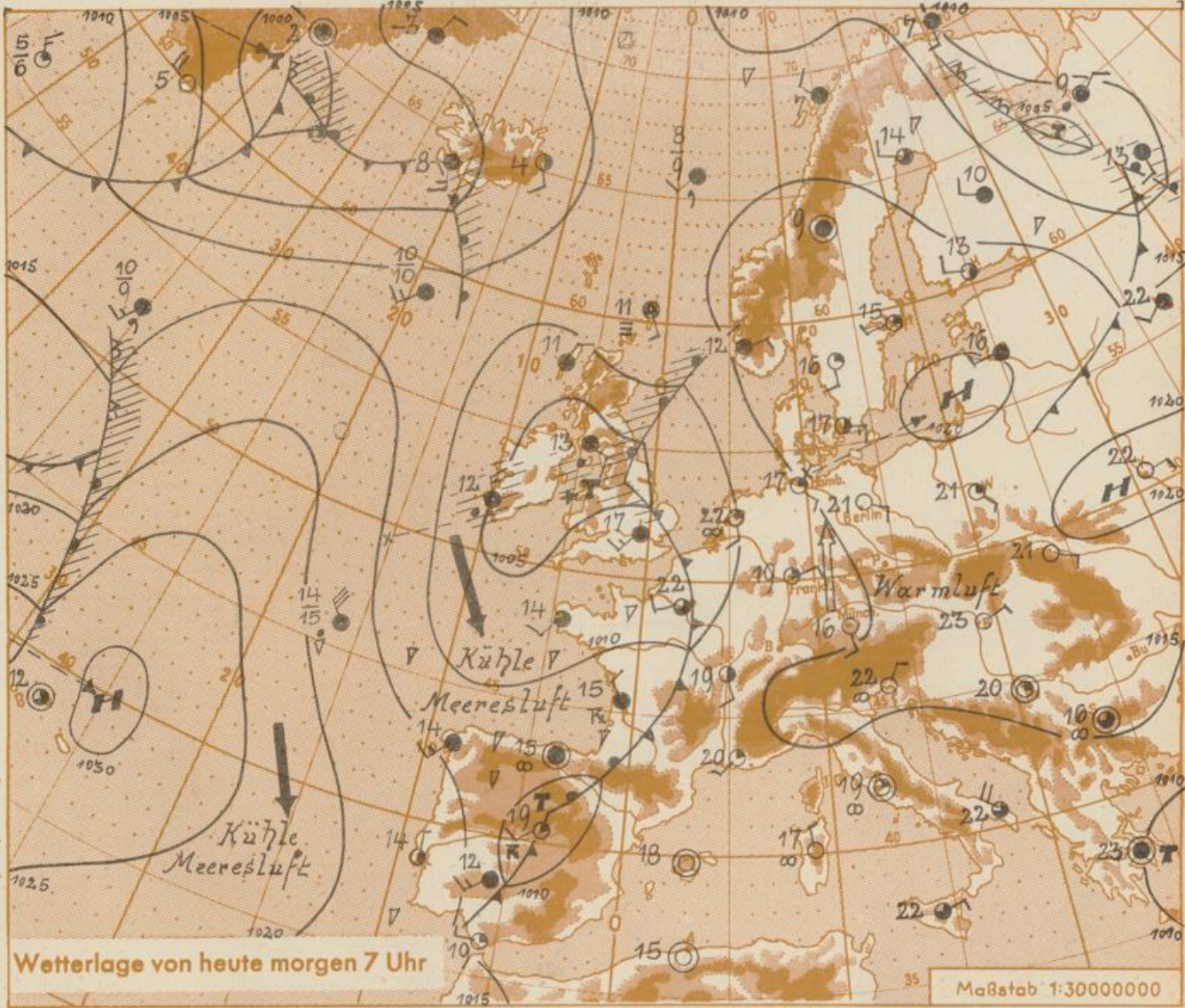
Postbezug monatlich 3,25 DM, einschließlich Postgebühren.
Verlagsort: Frankfurt am Main. Erscheint täglich,

Jahrgang 1964

S a m s t a g , den 13. Juni 1964

Nummer 165

- Erläuterungen**
- Wolkeflos
 - heiter
 - 1/2 bedeckt
 - wolkig
 - bedeckt
 - ∞ Dunst
 - ≡ Nebel
 - Niesel
 - Regen
 - * Schneefall
 - ▽ Schauer
 - △ Graupeln
 - ▲ Hagel
 - ⚡ Gewitter
 - Niederschlagsgebiet
- 11 11° Lufttemperatur
13 13° Wassertemp.
- Windgeschwindigkeit**
- | Symbol | m/sec | km/h |
|--------|-------------------------|-------|
| ○ | still oder sehr schwach | |
| ○ | um 1 | 1-5 |
| ○ | 2,5 | 6-13 |
| ○ | 5 | 14-22 |
| ○ | 7,5 | 23-31 |
| ○ | 10 | 32-40 |
| ○ | 22,5 | 77-85 |
| ○ | 25 | 86-94 |
- usw.
- 1,8 km/h ≈ 1 Knoten
- Fronten mit Erwärmung Abkühlung (Warmfront) (Kaltfront)**
- ▲▲▲▲ nur in der Höhe
 - ▲▲▲▲ Okklusion
 - Konvergenzlinie
- Warme Luftströmung
→ Kalte Luftströmung
- Die Punkte verbinden Orte mit gleichem, auf Meereshöhe umgerechneten Luftdruck in Millibar.
- 1000 mb ≈ 750 mm



Das ostatlantische Tief hat sich seit Freitag zu den Britischen Inseln verlagert. Es zieht unter Auffüllung nach Nordosten weiter. Seine Kaltfront, die Südengland und Westfrankreich gewittrige Regenfälle und kräftige Abkühlung brachte, dringt langsam weiter gegen Mitteleuropa vor. Sie wird auch in unserem Gebiet das sonnige und heiße Wetter der letzten Tage beenden.

Vorhersage für Hessen, Rheinland-Pfalz und Saarland, gültig bis Montag, 15.6.1964
Am Samstag in den Niederungen nochmals Temperaturen über 30 Grad. In der Nacht zu Sonntag einzelne Gewitter und nachfolgend merkliche Abkühlung. Am Sonntag wolkig, noch örtliche Schauer und Gewitter. Höchstemperaturen 20 bis 23 Grad. Tiefstwerte in der Nacht zu Sonntag um 16 Grad, in der Nacht zu Montag um 12 Grad.
Schwacher bis mäßiger Wind aus Südost, ab heute Nacht aus Südwest. Bei Gewittern örtlich starke Böen.

Weitere Aussichten: Veränderlich, mäßig warm. Kassel, 13. Juni 1964 St.

Wettermeldungen vom 13.6.64

7h

Station	Höhe NN	Wetter	Wind km/h	7 Uhr	Temperatur °C			Sonnenscheind. gestern in Stdn.	Niederschlag in 24 Stdn. mm	Schneehöhe cm
					höchste gestern	Mittel gestern	Tiefstwert der Nacht 2m Höhe am Boden			
Frankfurt-Stadt	125	wolkenlos	still	23	32	25.8	17	14	x	.
Frankfurt-Flughafen	112	heiter	ENE 5	19	32	24.6	16	12	11.5	.
Offenbach/M.	99	heiter	E 5	20	32	24.4	16	13	10.4	.
Darmstadt-Bismarckturm	263	heiter	SSE 9	20	32	24.8	20	15	12.1	.
Geisenheim	109	heiter	NNE 5	20	32	22.1	16	13	10.8	.
Gießen	185	wolkenlos	NE 2	17	31	24.2	15	11	10.7	.
Kassel	158	wolkenlos	E 2	17	31	24.2	16	14	11.0	.
Bad Hersfeld	211	wolkenlos	still	16	30	22.1	12	12	8.8	.
Mannheim	97	heiter	still	19	33	25.2	16	12	12.8	.
Neustadt/Weinstr.	161	heiter	still	17	32	24.6	16	13	12.2	.
Trier	265	heiter	SE 5	21	32	23.6	19	17	11.6	.
Koblenz	97	heiter	S 5	18	31	25.2	17	x	10.6	.
Saarbrücken/Ensh.	323	heiter	ENE 9	19	30	23.5	17	14	13.6	.
Weinbühl über Neustadt	553	heiter	SE 14	19	30	24.0	19	18	12.0	.
Nürburg	626	heiter	SE 13	21	27	22.2	19	15	x	.
Kleiner Feldberg Ts.	805	heiter	SE 9	21	26	21.9	18	13	12.4	.
Wasserkuppe Rhön	921	heiter	S 11	19	24	20.4	17	16	12.9	.

Luftdruck 7h	Höhe	mm	auf Meereshöhe umgerechnet mm	mb
Gießen	193	743.0	760.1	1013.3
Frankfurt/Flugh.	113	750.1	759.9	1013.1
Trier	273	735.3	758.8	1011.7
Saarbrücken/Ensh.	323	730.3	759.2	1012.1

Erdbodentemperaturen	10 cm Tiefe	20 cm Tiefe	50 cm Tiefe	100 cm Tiefe
Kassel	19.0	20.0	17.7	14.5°C
Gießen	19.5	20.4	20.0	16.4°C
Offenbach	22.6	23.0	22.7	18.0°C
Trier	21.0	21.8	21.6	17.2°C

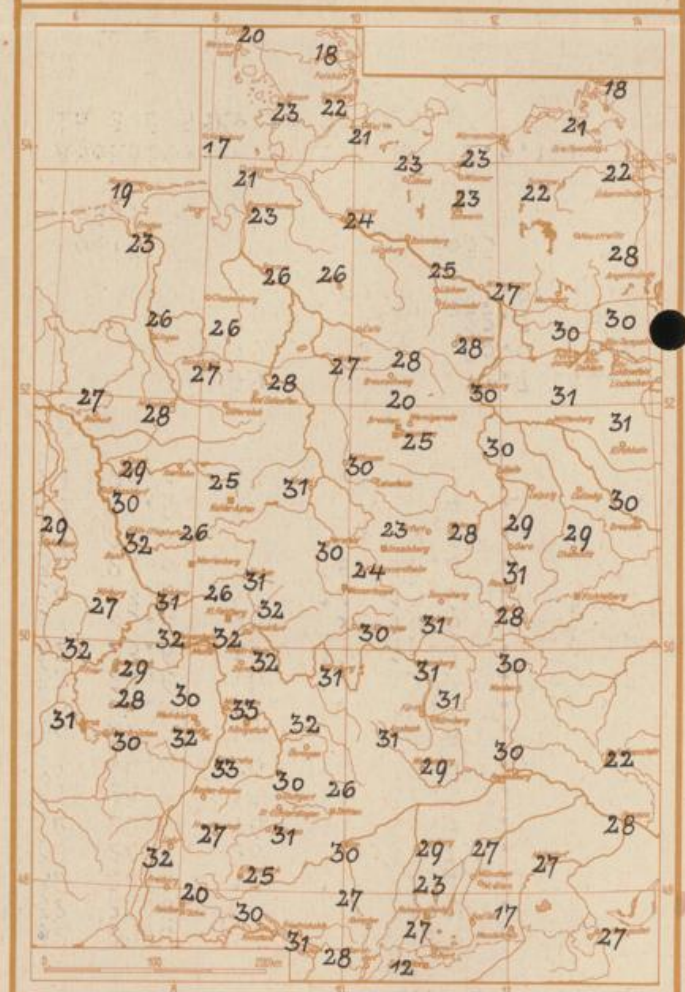
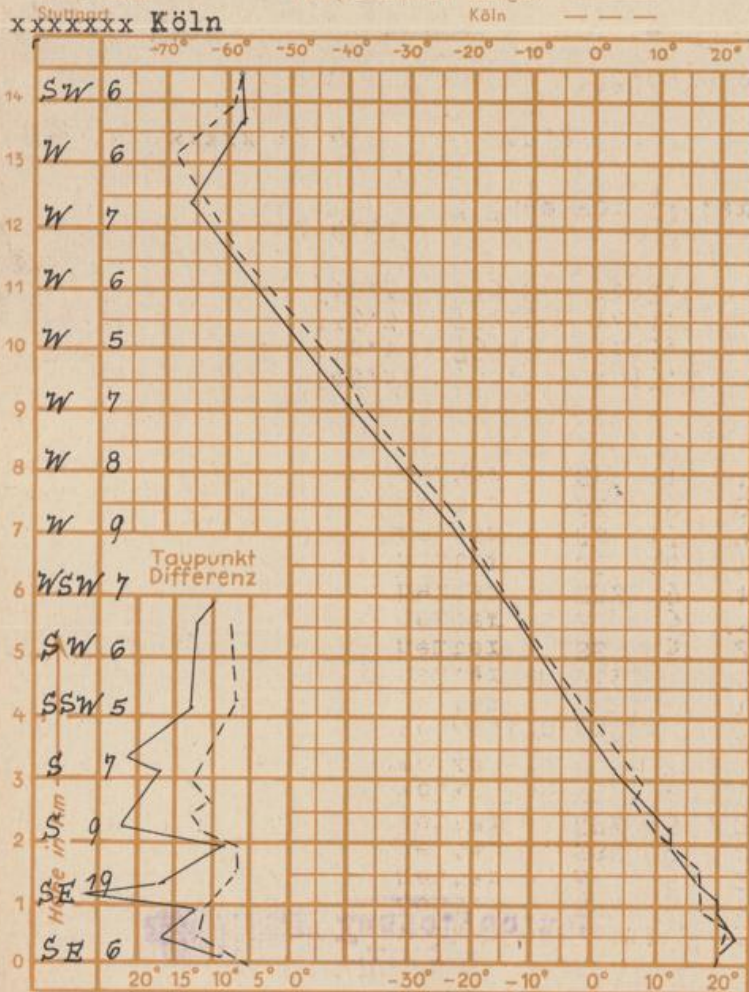
Sonnenaufgang am 14.6.64 in Frankfurt/Main 0415 Uhr, Untergang 2035 Uhr MEZ
 Mondaufgang am 14.6.64 3 Tage vor I.Viert. 0901 Uhr, Untergang - Uhr MEZ

Langjähriges Temperaturmittel der Jahre 1851-1930 in Frankfurt/M. ~~xxxxx~~ 12.6. 17.2 °C

Messungen in der freien Atmosphäre am 13.6.64 01h

Wind/Knoten Stuttgart Köln
 Temperaturen Stuttgart Köln

Höchsttemperaturen am 12.6.1964 in 2 m Höhe in Grad C



Auskünfte und Beratungen für Hessen: Wetteramt Frankfurt, Tel. Frankfurt 80329, außerdem durch Vermittlung der Dienststellen Darmstadt, Tel. 74720, Geisenheim, Tel. Rudesheim 8372; Gießen, Tel. 2119; Kassel, Tel. 15452; Bad Hersfeld, Tel. 2388. **Für Rheinland-Pfalz und Saarland: Wetteramt Trier/Mosel**, Tel. 2727, außerdem durch Vermittlung der Dienststellen Koblenz, Tel. 32300; Neustadt Weinstraße, Tel. 7307; Saarbrücken, Tel. 481. **Fernsprech-Ansagedienst:** allgemeine Weltervorhersage, Tel. 1164, Reise- bzw. Winterportbericht, Tel. 1160 und Straßen-