

# Wetterkarte

D 7311 A

Amtsblatt des Wetteramtes Frankfurt in Offenbach am Main

Bei unregelmäßiger Lieferung sind Beschwerden immer an das Zustellpostamt zu richten

Druck und Verlag: Wetteramt Frankfurt, 605 Offenbach/Main  
Frankfurter Straße 135 - Telefon 80329

Postbezug monatlich 3,25 DM, einschließlich Postgebühren.  
Verlagsort: Frankfurt am Main, Erscheint täglich,

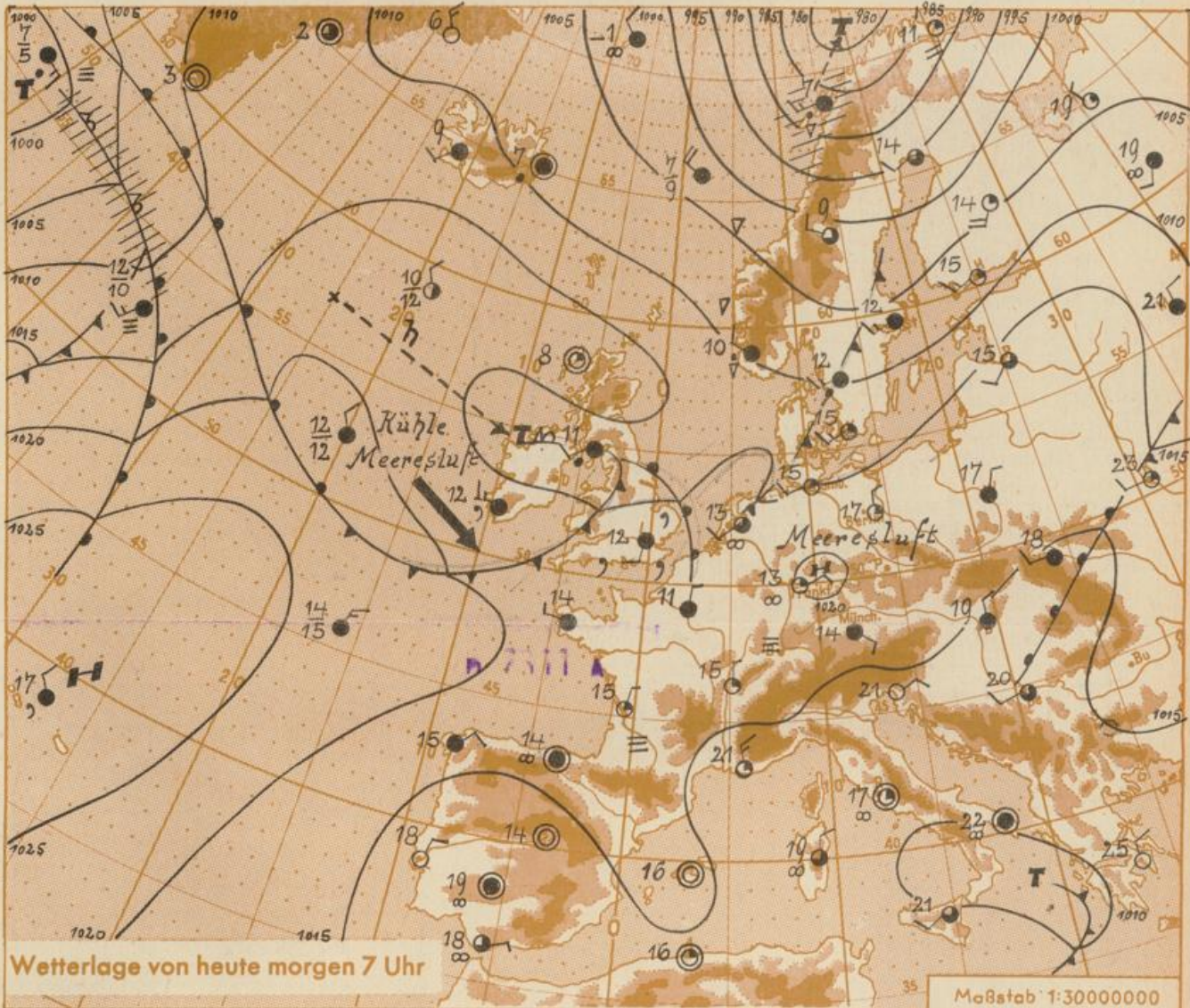
Jahrgang 1964

Mittwoch, den 17. Juni 1964

Nummer 169

Erläuterungen

- Wolklos
  - heiter
  - ⊖ 1/2 bedeckt
  - ☉ wolkig
  - bedeckt
  - ∞ Dunst
  - ≡ Nebel
  - ⊙ Niesel
  - Regen
  - \* Schneefall
  - ▽ Schauer
  - △ Graupeln
  - ⚡ Hagel
  - ⚡ Gewitter
  - ⚡ Niederschlagsgebiet
- 11 11° Lufttemperatur  
13 13° Wassertemp.
- Windgeschwindigkeit  
Symbol m/sec km/h
- still oder sehr schwach
  - um 1 1-5
  - 2,5 6-13
  - 5 14-22
  - 7,5 23-31
  - 10 32-40
  - 22,5 77-85
  - 25 86-94
  - usw.
- 1,8 km/h ≈ 1 Knoten
- Fronten mit  
Erwärmung Abkühlung  
(Warmfront) (Kaltfront)
- ☰ nur in der Höhe
  - ☰ Okklusion
  - ☰ Konvergenzlinie
  - Warme Luftströmung
  - Kalte Luftströmung
- Die Linien verbinden  
Orte mit gleichem, auf  
Meereshöhe umgerechneten  
Luftdruck in Millibar.
- 1000 mb ≈ 750 mm



Das flache Tief über den Britischen Inseln verlagert sich nur langsam südostwärts, so daß zunächst noch in Deutschland der Hochdruckeinfluß überwiegt. Auch in unserem Raum hält daher vorerst noch das freundliche und warme Wetter an.

Cu.

# Wettermeldungen vom 17.6.1964 7h

Station	Höhe NN	Wetter	Wind km/h	7 Uhr	Temperatur °C				Sonnenschein gestern in Stdn.	Niederschlag in 24 Stdn. mm	Schneehöhe cm
					höchste gestern	Mittel gestern	Tiefstwert der Nacht 2m Höhe	am Boden			
Frankfurt-Stadt	125	heiter	NE 7	17	24	19.0	12	10	x	.	.
Frankfurt-Flughafen	112	heiter	ENE 5	13	24	16.7	8	5	9.8	.	.
Offenbach/M.	99	heiter	ENE 7	14	23	17.4	11	8	9.8	.	.
Darmstadt-Bismarckturm	263	heiter	still	13	23	17.1	13	11	10.8	.	.
Geisenheim	109	wolkig	WSW 4	16	23	17.7	11	9	7.9	.	.
Gießen	185	heiter	NW 11	11	23	17.3	10	8	10.5	.	.
Kassel	158	heiter	SSW 4	11	23	18.3	11	10	10.3	.	.
Bad Hersfeld	211	heiter	WNW 4	10	23	16.7	8	7	11.1	.	.
Mannheim	97	heiter	N 4	14	24	18.1	11	7	6.6	.	.
Neustadt/Weinstr.	161	heiter	still	12	23	17.6	12	9	6.8	.	.
Trier	265	wolkig	still	10	22	16.8	9	8	12.1	.	.
Koblenz	97	heiter	S 4	12	25	18.9	11	x	10.0	.	.
Saarbrücken/Ensh.	323	heiter	N 5	13	21	16.3	10	7	9.0	.	.
Weinbiet über Neustadt	553	heiter	ESE 4	15	21	15.5	13	12	4.5	.	.
Nürnberg	626	heiter	ENE 13	14	19	13.1	10	6	x	.	.
Kleiner Feldberg Ts.	805	heiter	still	14	17	12.0	11	6	8.5	.	.
Wasserkuppe Rhön	921	heiter	W 4	13	16	11.3	9	5	8.7	.	.

Luftdruck 7h	Höhe	mm	auf Meereshöhe umgerechnet mm	umgerechnet mb
Gießen	193	746.1	763.6	1018.0
Frankfurt/Flugh.	113	753.5	763.7	1018.1
Trier	273	739.8	764.4	1019.1
Saarbrücken/Ensh.	323	733.7	763.3	1017.6

Erdbodentemperaturen	10 cm Tiefe	20 cm Tiefe	50 cm Tiefe	100 cm Tiefe
Kassel	16.0	18.1	17.7	15.3 °C
Gießen	16.4	17.9	18.9	15.1
Offenbach	18.6	19.7	21.2	18.6
Trier	15.8	17.2	19.1	17.1 °C

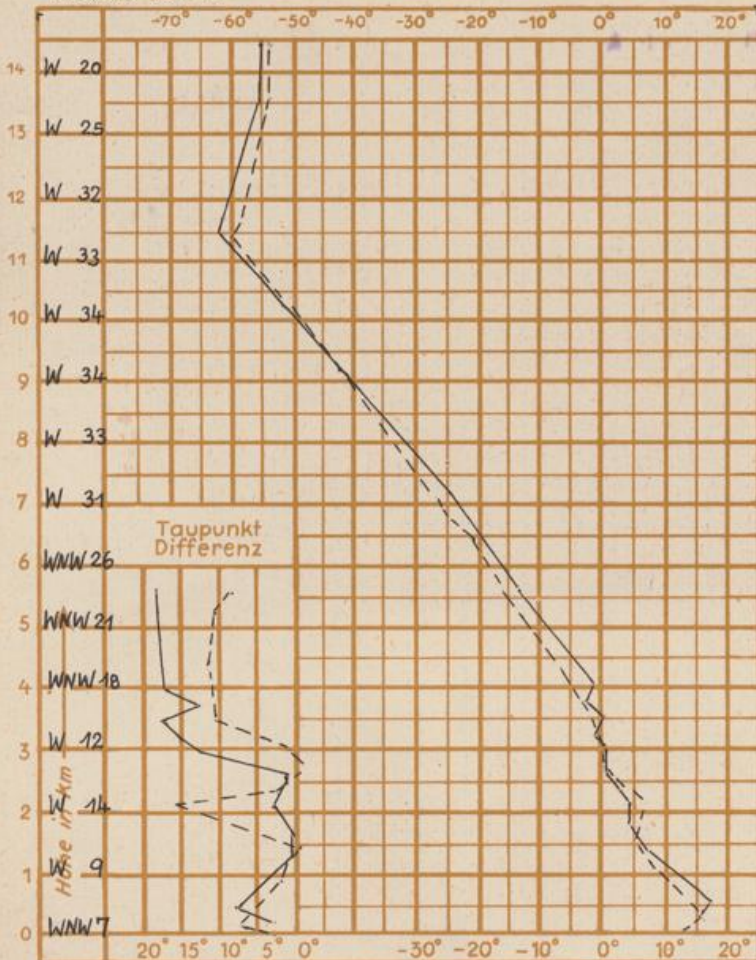
Sonnenaufgang am 18.6.64 in Frankfurt/Main  
 Mondaufgang am 18.6.64 (1 Tag nach I.Viertel)

0415 Uhr, Untergang  
 1353 Uhr, Untergang  
 2037 Uhr MEZ  
 0127 Uhr MEZ

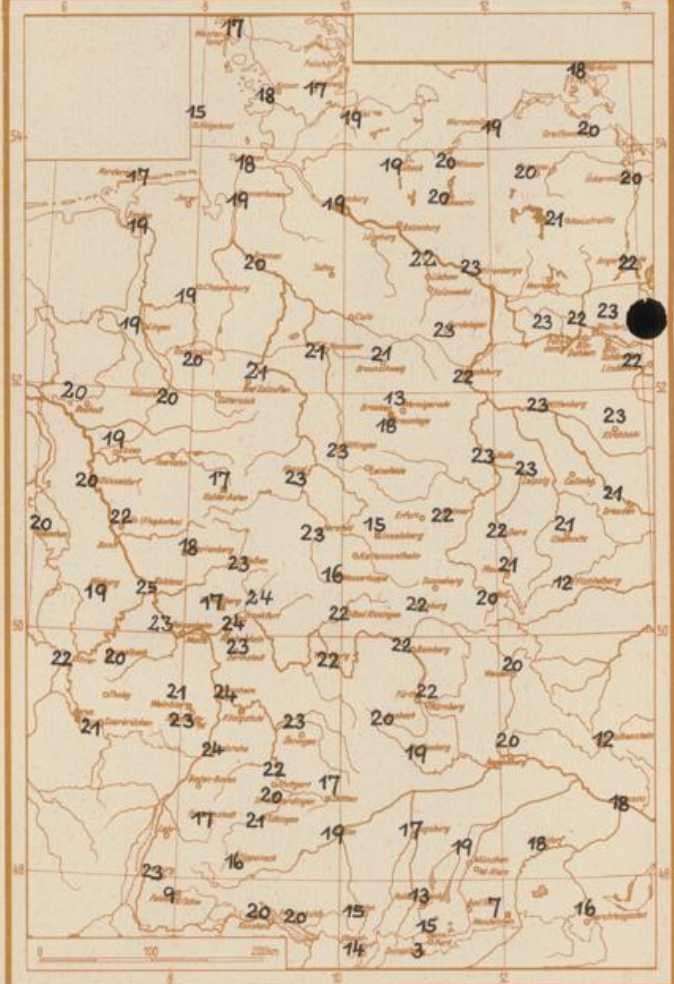
Langjähriges Temperaturmittel der Jahre 1851-1930 in Frankfurt/M. xxxxx für den 16.6. = 17.2 °C

Messungen in der freien Atmosphäre am 17.6.64 01h

Wind/Knoten      Temperaturen Stuttgart  
 xxxxx Köln      Köln



Höchsttemperaturen am 16.6.1964 in 2 m Höhe in Grad C



**Auskünfte und Beratungen für Hessen:** Wetteramt Frankfurt, Tel. Frankfurt 80329, außerdem durch Vermittlung der Dienststellen Darmstadt, Tel. 74720; Geisenheim, Tel. Rüdeshheim 8372; Gießen, Tel. 2119; Kassel, Tel. 15452; Bad Hersfeld, Tel. 2388.  
**Für Rheinland-Pfalz und Saarland:** Wetteramt Trier/Mosel, Tel. 2727, außerdem durch Vermittlung der Dienststellen Koblenz, Tel. 32300; Neustadt Weinstraße, Tel. 7307; Saarbrücken, Tel. 481.

**Fernsprech-Ansagedienst:** allgemeine Wettervorhersage, Tel. 1164, Reise- bzw. Wintersportbericht, Tel. 1160 und Straßen-