

Wetterkarte

D 7311 A

Amtsblatt des Wetteramtes Frankfurt in Offenbach am Main

Bei unregelmäßiger Lieferung sind Beschwerden immer an das Zustellpostamt zu richten

Druck und Verlag: Wetteramt Frankfurt, 605 Offenbach/Main
Frankfurter Straße 135 · Telefon 80329

Postbezug monatlich 3,25 DM, einschließlich Postgebühren.
Verlagsort: Frankfurt am Main. Erscheint täglich.

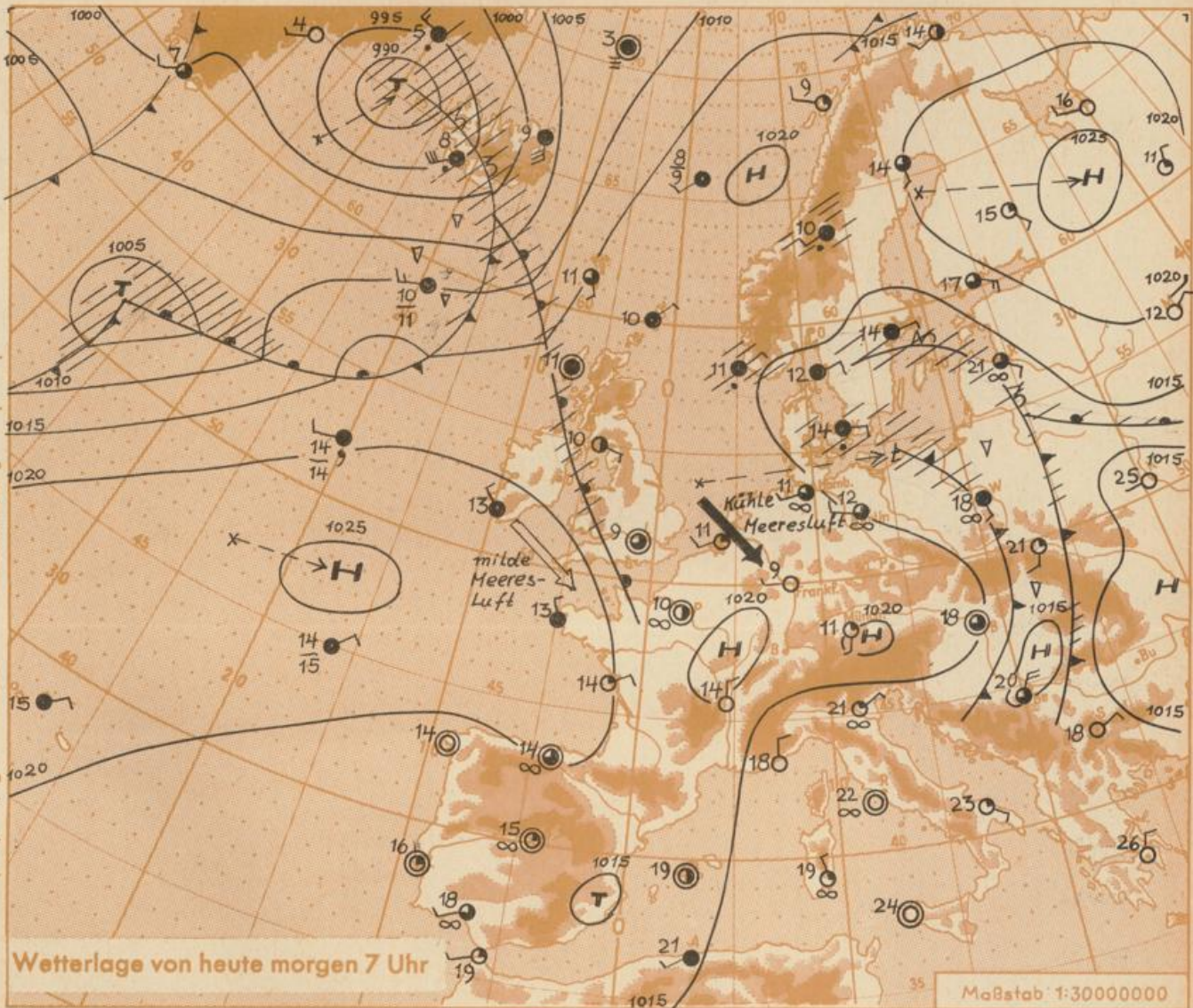
Jahrgang 1964

Dienstag, den 23. Juni 1964

Nummer 175

Erläuterungen

○	Wolkeflos
○	heiter
○	1/2 bedeckt
○	wolkig
○	bedeckt
∞	Dunst
≡	Nebel
⊙	Niesel
●	Regen
*	Schneefall
▽	Schauer
△	Gräupeln
▲	Hagel
⚡	Gewitter
⊞	Niederschlags- gebiet
11	Lufttemperatur
13	Wassertemp.
Windgeschwindigkeit	
Symbol	m/sec km/h
○	still oder sehr schwach
○	um 1 1-5
○	2,5 6-13
○	5 14-22
○	7,5 23-31
○	10 32-40
○	22,5 77-85
○	25 86-94
usw.	
1,8 km/h ≈ 1 Knoten	
Fronten mit	
Erwärmung Abkühlung	
(Warmfront) (Kaltfront)	
▲▲▲	nur in der Höhe
▲▲▲	Okklusion
—	Konvergenz- linie
→	Warme Luftströmung
→	Kalte Luftströmung
Die ● verbinden Orte mit gleichem, auf Meereshöhe umgerech- neten Luftdruck in Millibar.	
1000 mb ≈ 750 mm	



Das Tief über Norddeutschland wandert nordostwärts ab. Ein Ausläufer des Azorenhochs baut sich über Deutschland auf und wird zusammen mit der eingedrungenen kühlen Meeresluft wetterbestimmend.

Vorhersage für Hessen, Rheinland-Pfalz und Saarland, gültig bis Donnerstag, 25.6.64, früh:
Heiter bis wolkig und grösstenteils niederschlagsfrei. Höchsttemperaturen in den Niederungen 20 bis 23 Grad. Nächtlliche Tiefsttemperaturen 7 bis 11 Grad.

Schwacher bis mässiger Wind vorherrschend aus westlichen Richtungen.

Weitere Aussichten: Überwiegend freundlich mit leichter Erwärmung.

Dr. Nü.

Station	Höhe NN	Wetter	Wind km/h	Temperatur °C			Sonnenscheind. gestern in Stdn.	Niederschlag in 24 Stdn. mm	Schneehöhe cm		
				7 Uhr	höchste gestern	Mittel gestern				Tiefstwert der Nacht 2m Höhe am Boden	
Frankfurt-Stadt	125	wolkenlos	SW 5	11	20	14.0	8	7	x	0.6	
Frankfurt-Flughafen	112	wolkenlos	W 7	9	21	14.2	5	1	10.0	0.1	
Offenbach/M.	99	wolkenlos	W 7	9	21	15.0	8	5	10.3	0.0	
Darmstadt-Bismarckturm	263	wolkenlos	SW 9	8	20	13.6	7	6	9.7	0.0	
Geisenheim	109	wolzig	SSW 3	11	20	13.3	5	3	8.3	0.0	
Gießen	185	heiter	SE 5	8	18	13.4	7	4	9.1	0.0	
Kassel	158	bedeckt	SSE 5	10	20	13.8	9	8	9.1	0.1	
Bad Hersfeld	211	wolzig	SW 5	10	21	14.7	8	7	10.4	-	
Mannheim	97	wolkenlos	SW 7	12	21	15.5	7	4	7.2	-	
Neustadt/Weinstr.	161	wolkenlos	W 5	9	20	14.6	7	5	7.6	-	
Trier	265	n.Nebel	WSW 9	7	16	10.0	5	4	4.9	0.1	
Koblenz	97	bedeckt	SW 4	10	18	13.1	8	x	7.4	0.0	
Saarbrücken/Ensh.	323	wolkenlos	SE 4	8	17	11.0	5	1	7.0	-	
Weinbiet über Neustadt	553	wolkenlos	W 22	7	16	10.6	6	6	7.0	0.0	
Nürnberg	626	wolzig	SW 16	6	12	7.7	4	4	x	1	
Kleiner Feldberg Ts.	805	Nebeltr.	WNW 13	5	14	7.8	3	2	9.7	1	
Wasserkuppe Rhön	921	i.Wolken	WSW 18	4	14	8.7	3	2	9.3	-	

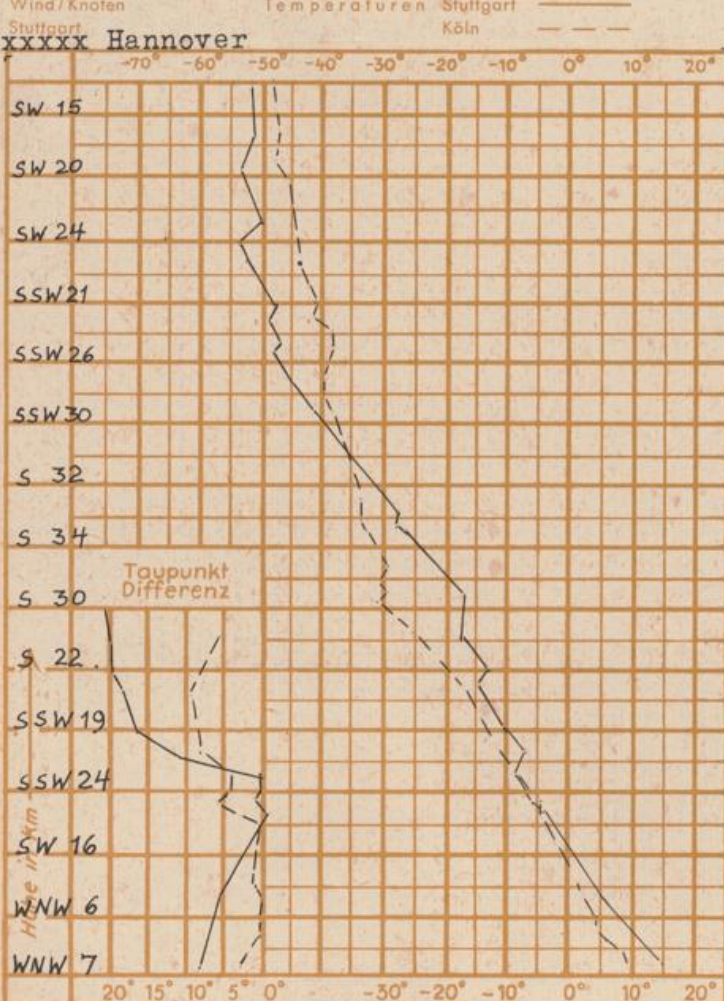
Luftdruck 7h	Höhe	mm	auf Meereshöhe umgerechnet	
			mm	mb
Gießen	193	745.9	763.7	1018.1
Frankfurt/Flugh.	113	754.0	764.2	1018.9
Trier	273	740.4	765.3	1020.3
Saarbrücken/Ensh.	323	734.5	764.8	1019.6

Erdbodentemperaturen	10 cm Tiefe	20 cm Tiefe	50 cm Tiefe	100 cm Tiefe
Kassel	14.5	16.5	16.9	15.3
Gießen	14.6	16.4	18.2	16.9
Offenbach	17.6	18.9	21.1	19.0
Trier	11.6	12.7	15.4	16.0

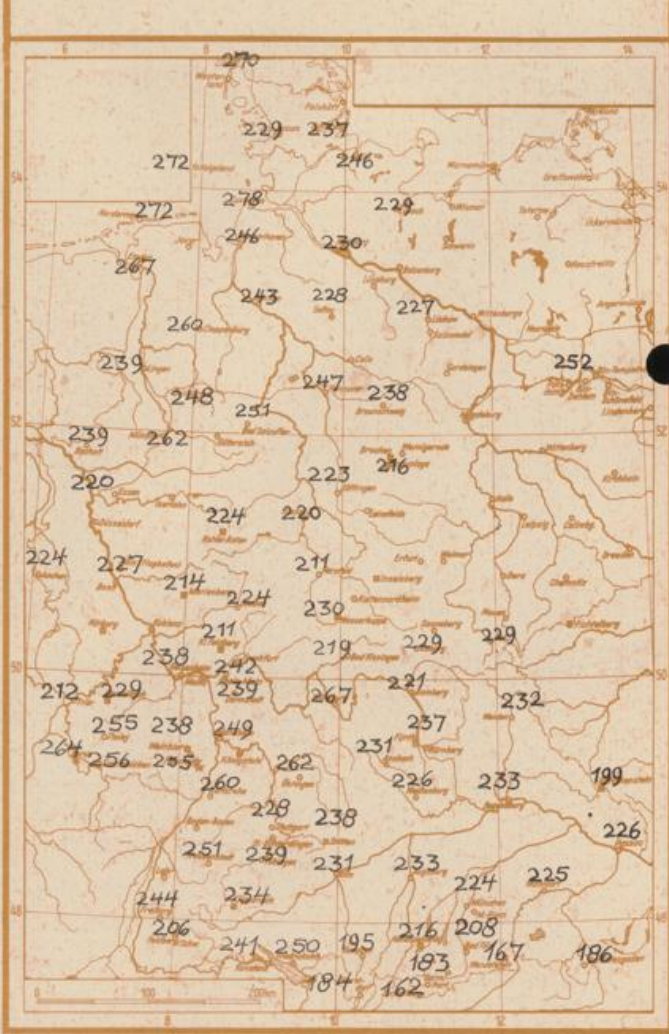
Sonnenaufgang am 24.6.64 in Frankfurt/Main 0416 Uhr, Untergang 2038 Uhr MEZ
 Mondaufgang am 24.6.64 1 Tag vor Vollmond 2022 Uhr, Untergang 0346 Uhr MEZ

Langjähriges Temperaturmittel der Jahre 1851-1930 in Frankfurt/M. gestern für den 22.6. 17.8 °C

Messungen in der freien Atmosphäre am 23.6.64 01h



Sonnenscheindauer in Stunden im Mai 1964



Auskünfte und Beratungen für Hessen: Wetteramt Frankfurt, Tel. Frankfurt 80329, außerdem durch Vermittlung der Dienststellen Darmstadt, Tel. 74720; Geisenheim, Tel. Rüdesheim 8372; Gießen, Tel. 2119; Kassel, Tel. 15452; Bad Hersfeld, Tel. 2388.
Für Rheinland-Pfalz und Saarland: Wetteramt Trier/Mosel, Tel. 2727, außerdem durch Vermittlung der Dienststellen Koblenz, Tel. 32300; Neustadt Weinstraße, Tel. 7307; Saarbrücken, Tel. 481.
Fernsprech-Ansagedienst: allgemeine Wettervorhersage, Tel. 1164, Reise- bzw. Wintersportbericht, Tel. 1160 und Straßenzustandsbericht (nur im Winter) Tel. 1169