

Wetterkarte

D 7311 A

Amtsblatt des Wetteramtes Frankfurt in Offenbach am Main

Bei unregelmäßiger Lieferung sind Beschwerden immer an das Zustellpostamt zu richten

Druck und Verlag: Wetteramt Frankfurt, 605 Offenbach/Main
Frankfurter Straße 135 · Telefon 80329

Postbezug monatlich 3,25 DM, einschließlich Postgebühren.

Verlagsort: Frankfurt am Main. Erscheint täglich,

Jahrgang 1964

Donnerstag, den 25. Juni 1964

Nummer 177

Erläuterungen

- Wolkeflös
- heiter
- 1/2 bedeckt
- wolkig
- bedeckt
- ∞ Dunst
- ≡ Nebel
- Niesel
- Regen
- * Schneefall
- ▽ Schauer
- △ Graupeln
- ▲ Hagel
- ☄ Gewitter
- Niederschlags-
ort

11 Lufttemperatur
13 Wassertemp.

Windgeschwindigkeit

- | | | |
|--------|-------------------------|-------|
| Symbol | m/sec | km/h |
| ○ | still oder sehr schwach | |
| ○ | um 1 | 1-5 |
| ○ | 2,5 | 6-13 |
| ○ | 5 | 14-22 |
| ○ | 7,5 | 23-31 |
| ○ | 10 | 32-40 |
| ○ | 22,5 | 77-85 |
| ○ | 25 | 86-94 |
| | usw. | |

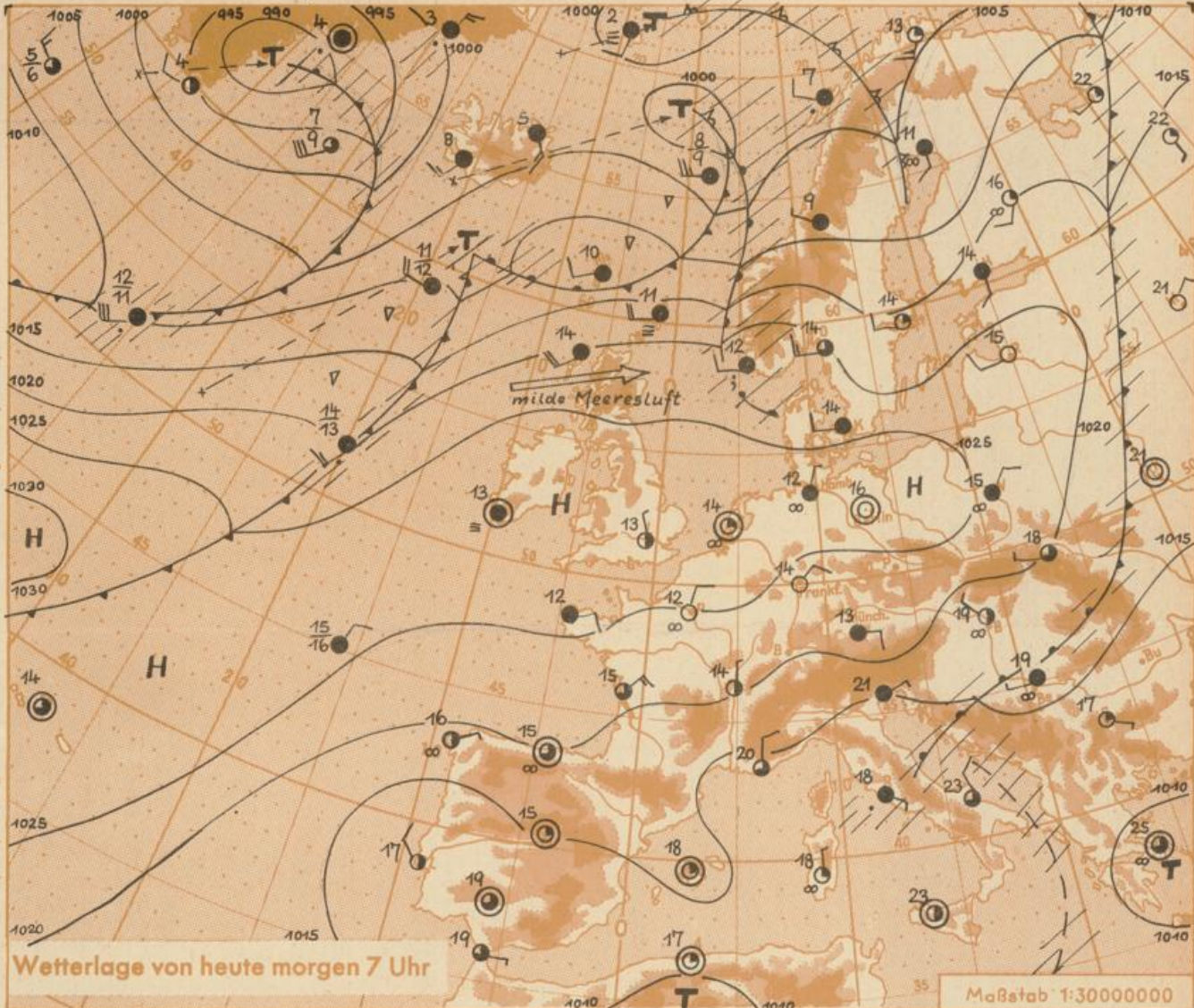
1,8 km/h ≈ 1 Knoten

Fronten mit
Erwärmung Abkühlung
(Warmfront) (Kaltfront)

- ▲ nur in der Höhe
- ▲ Okklusion
- Konvergenz-
linie
- Warme Luftströmung
- Kalte Luftströmung

Die ● verbinden.
Orte mit gleichem, auf
Meereshöhe umgerechneten
Luftdruck in
Millibar.

1000 mb ≈ 750 mm



Ein Hochdruckgebiet, das sich von Westeuropa bis nach Polen erstreckt, verstärkt sich noch etwas und bleibt für Deutschland wetterbestimmend. Atlantische Störungen werden auf ihrem Zug nach Osten im Norden vorbeigesteuert. Lediglich das Mittelmeertief wirkt sich zeitweilig im Alpenraum aus.

Vorhersage für Hessen, Rheinland-Pfalz und Saarland, gültig bis 27.6.64, früh:

Überwiegend heiter bis leicht bewölkt und niederschlagsfrei. Höchsttemperaturen in den Niederungen 22 bis 25 Grad. Nächtliche Tiefsttemperaturen um 12 Grad.

Schwacher bis mässiger Wind vorherrschend aus östlichen Richtungen.

Weitere Aussichten: Weiterhin sonnig und recht warm.

Dr. Nü.

Wetterkarte
Heckmann 24

23

Station	Höhe NN	Wetter	Wind km/h	7 Uhr	Temperatur °C			Sonnenschein gestern in Stdn.	Niederschlag in 24 Stdn. mm	Schneehöhe cm
					höchste gestern	Mittel gestern	Tiefstwert der Nacht 2m Höhe am Boden			
Frankfurt-Stadt	125	wolkenlos	NW 7	15	22	16.7	11	9	x	-
Frankfurt-Flughafen	112	wolkenlos	NE 20	14	22	17.2	12	11	14.2	-
Offenbach/M.	99	wolkenlos	NNE 9	13	22	17.5	12	9	14.2	-
Darmstadt-Bismarckturm	263	heiter	NE 16	11	21	16.2	10	9	11.9	-
Geisenheim	109	wolkenlos	ENE 8	18	23	17.0	12	9	11.9	-
Gießen	185	wolkenlos	NNW 11	12	21	15.9	10	8	14.7	-
Kassel	158	wolkenlos	still	10	20	15.2	8	7	11.4	-
Bad Hersfeld	211	wolkenlos	NNW 9	11	21	15.0	6	6	13.4	-
Mannheim	97	heiter	NNE 11	14	24	18.1	11	10	12.3	-
Neustadt/Weinstr.	161	heiter	NNE 11	15	23	18.3	14	12	12.5	-
Trier	265	heiter	NE 13	12	21	14.7	9	6	9.2	-
Koblenz	97	wolkenlos	still	12	21	16.5	10	x	11.8	-
Saarbrücken/Ensh.	323	heiter	NNE 18	12	21	15.4	10	9	16.3	-
Weinbiet über Neustadt	553	heiter	NE 32	12	21	14.8	11	10	11.5	-
Nürnberg	626	heiter	E 13	11	15	11.1	9	9	x	-
Kleiner Feldberg Ts.	805	heiter	E 18	11	17	11.7	9	7	12.2	-
Wasserkuppe Rhön	921	heiter	ENE 23	9	14	10.3	7	6	12.8	-

Luftdruck 7h	Höhe	mm	auf Meereshöhe umgerechnet	
			mm	mb
Gießen	193	750.8	768.4	1024.4
Frankfurt/Flugh.	113	757.7	767.8	1023.7
Trier	273	743.5	768.2	1024.1
Saarbrücken/Ensh.	323	736.5	766.4	1021.7

Erdbodentemperaturen	in Grad C			
	10 cm Tiefe	20 cm Tiefe	50 cm Tiefe	100 cm Tiefe
Kassel	13.9	16.1	16.5	15.1
Gießen	16.2	17.7	18.7	16.8
Offenbach	19.0	20.3	21.0	18.6
Trier	14.6	15.6	16.9	15.6

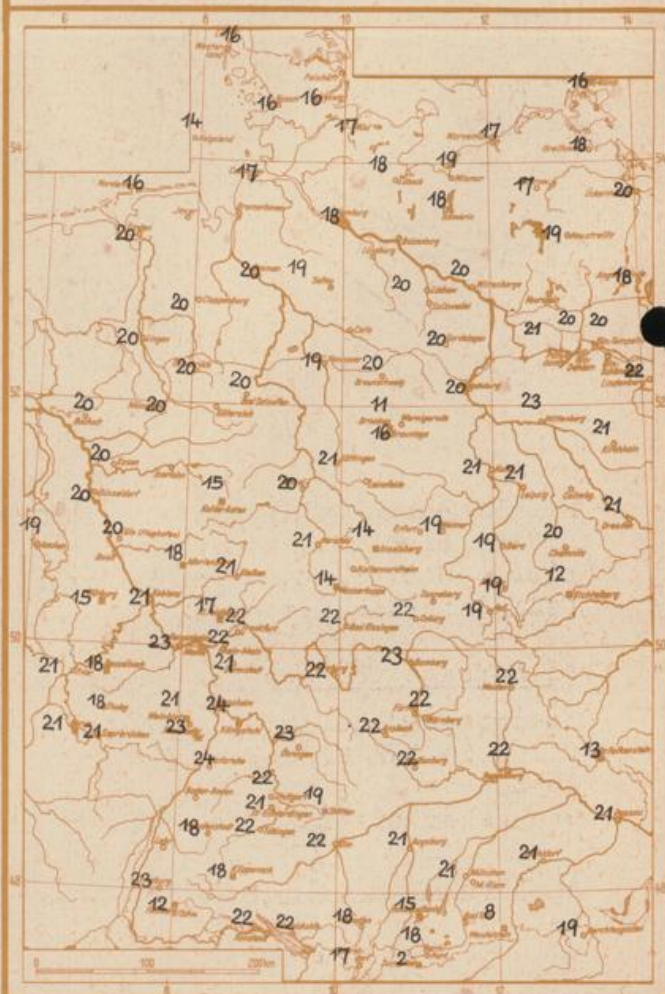
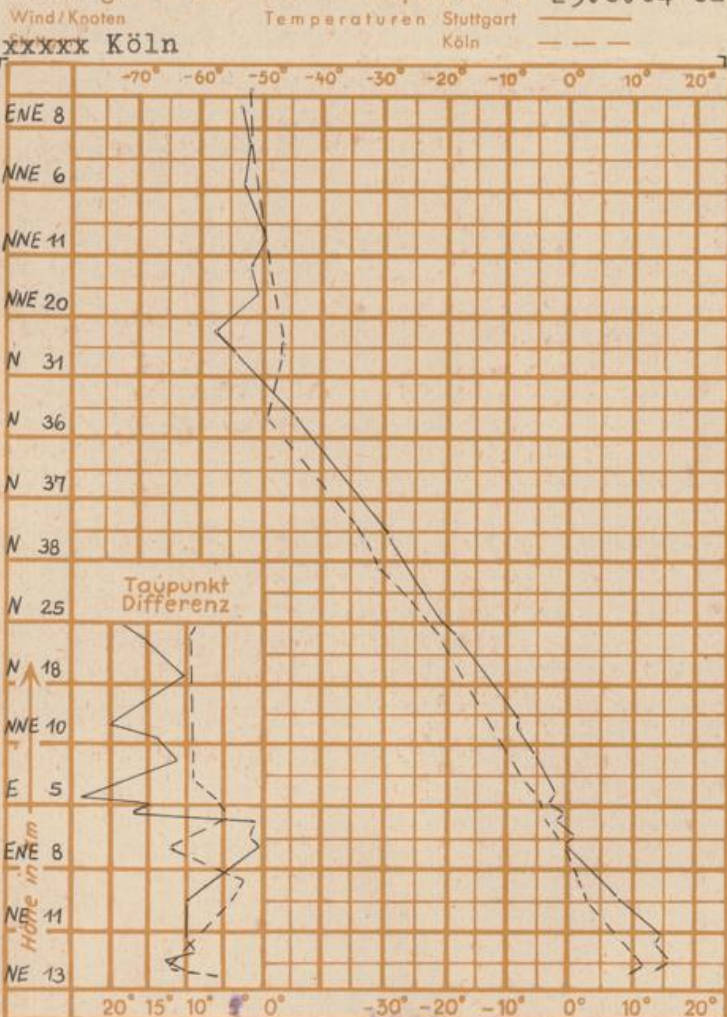
Sonnenaufgang am 26.6.64 in Frankfurt/Main
 Mondaufgang am 26.6.64 1 Tag n.Vollmond

0417 Uhr, Untergang 2038 Uhr MEZ
 2200 Uhr, Untergang 0516 Uhr MEZ

Langjähriges Temperaturmittel der Jahre 1851-1930 in Frankfurt/M. xxxxxx für den 24.6. 17.7 °C

Höchsttemperaturen am 24.6.64 in 2 m Höhe in Grad C

Messungen in der freien Atmosphäre am 25.6.64 01h



Auskünfte und Beratungen für Hessen: Wetteramt Frankfurt, Tel. Frankfurt 80329, außerdem durch Vermittlung der Dienststellen Darmstadt, Tel. 74720; Geisenheim, Tel. Rudesheim 8372; Gießen, Tel. 2119; Kassel, Tel. 15452; Bad Hersfeld, Tel. 2388. Für Rheinland-Pfalz und Saarland: Wetteramt Trier/Mosel, Tel. 2727, außerdem durch Vermittlung der Dienststellen Koblenz, Tel. 32300; Neustadt Weinstraße, Tel. 7307; Saarbrücken, Tel. 481.

Fernsprech-Ansagedienst: allgemeine Wettervorhersage, Tel. 1164, Reise- bzw. Wintersportbericht, Tel. 1160 und Straßenzustandsbericht (nur im Winter) Tel. 1169.