

DEUTSCHE SEEWARTE WETTERBERICHT.

JAHRGANG 46 Nr. 186

Mittwoch, 5. Juli 1907

Mittleuropäische Zeit. Luftdruck reduziert auf 0° Temperatur, N—Meeresspiegel, Schwere in 45° Breite, Temperatur in Graden Celsius.
Windstärke nach Beaufortskala (12=Orkan). Wolken: 0=wolkenlos, 1=¼ bedeckt, 2=½ bedeckt, 3=¾ bedeckt, 4=bedeckt,
* = Regen, ✱ = Schnee, ∞ = Dunst, ≡ = Nebel, ⚡ = Gewitter.

DEUTSCHE STATIONEN	HEUTE MORGEN													
	Zeit	Luftdruck	Wind	Himmel	Temp.	Abw. v. Mittel	Feuch- tigkeit	Luftdruck Char. u. Änd.	Nieder- schlag	Max.	Min.	Sichtweite	Witterungsverlauf	Bemerkungen
Borkum	8	57.6	WSW 4	3	15	-1.0	89	+1.0	2	18	15			
Wilhelmshaven	8	57.4	SWW 2	3	17	+1.0	89	-0.3	*	21	16			
Cuxhaven—Altehuise	8	56.4	SW 3	2	18	+0.5	80-89		*	21	14			
Helgoland	8	57.0	SW 6	3	16	0								
Krefum	8	55.7	SWW 4	4	16	0	90-99	-1.0	4	19	13			
Bremen	8	58.1	W 2	1	17	-1.0	90-100	+1.0	*	20	16			
Hamburg	8	58.5	SW 2	4	18	+2.0	78.5	+0.3	*	21	16	bis 20 km		Bad. Min. 9.4°
Ge. Borstel	8	58.0	SW 2	4	18				*	22	15			
Kiel	8	58.2	SW 3	4	17	0	80-89	-0.3	*	21	16			
Wustrow	8	57.6	SW 1	4	17	-1.0	79	-0.1	0	20	16			
Swinemünde	8	57.9	S 3	3	22	+1.0	80-89	-0.6	0	25	16			
Rügenwaldermünde	8	58.0	SW 2	4	20	+3.0	80-89	-0.7	0	22	16			
Danzig	8	57.7	S 1	2	24	+6.0	80-89	-0.9	0	29	15	40		
Königsberg	8	56.0	SWW 1	0	21	+5.0	80-89	+0.3	7	23	16			
Memel	8	56.7	SW 2	1	22	+9.0	70-79	-1.0	0	26	18			
Aachen	8	56.0	WSW 5	3	16	0	70-79	+0.5	*	22	14	bis 20 km		
Löningen	8	57.8	SW 1	4	17	-1.0	80-89	-0.1	0	23	14			
Kassel	7.30	59.7	SW 2	3	19	+3.0	80-89	+0.1	0	24	17			
Magdeburg	8	59.1	W 3	1	22	+5.0	80-89	+0.8	0	28	19			9 p.m. 17°
Dresden	8.00	61.0	S 0	0	21	+3.0	70-79	+0.4	1	28	18	20		
Berlin	8	60.2	SWW 4	2	21	+2.0	70-79	+0.4	1	28	17			
Grunberg / Sch.	8	60.3	SW 3	3	23	+5.0	80-89	+0.1	0	30	19			Bad. Min. 16.0°
Breslau	8	60.5	NNE 2	2	27	+10.0	70-79	-1.1	0	-	-			
Frankfurt a/M.	8	61.0	SW 2	3	25	+6.0	80-89	+0.8	12	26	18			
Mainz	8	60.7	WSW 2	3	25	+6.0	80-89	+0.2	7	28	18			
Karlsruhe	7.30	62.0	S 1	0	26	+2.0	80-89	+0.2	1	30	18			9 p.m. 17°
Friedrichshafen	8	61.9	SE 1	1	22	+5.0	70-79	+0.5	0	26	18			
Bamberg	8	60.8	SW 2	1	20	+3.0	80-89	+0.8	4	28	16	bis 20 km		5 p.m. 17°
Fürth	8.10	61.1	SW 1	3	24	+6.0	80-89	+0.9	0	27	16			
München	8	61.4	WSW 1	3	23	+6.0	80-89	+1.1	0	27	16			

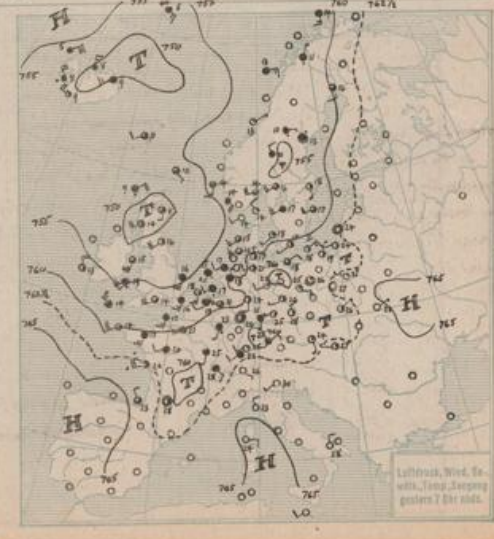
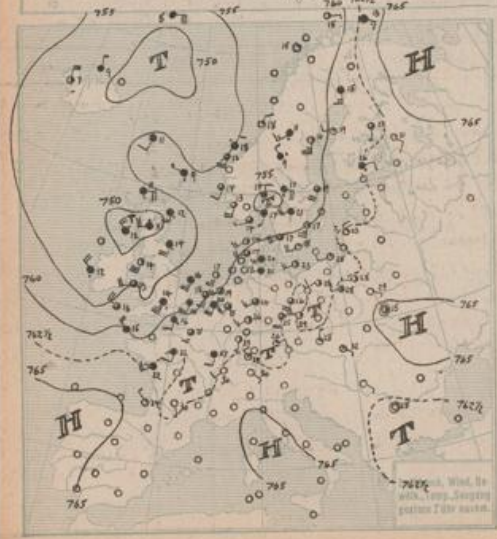
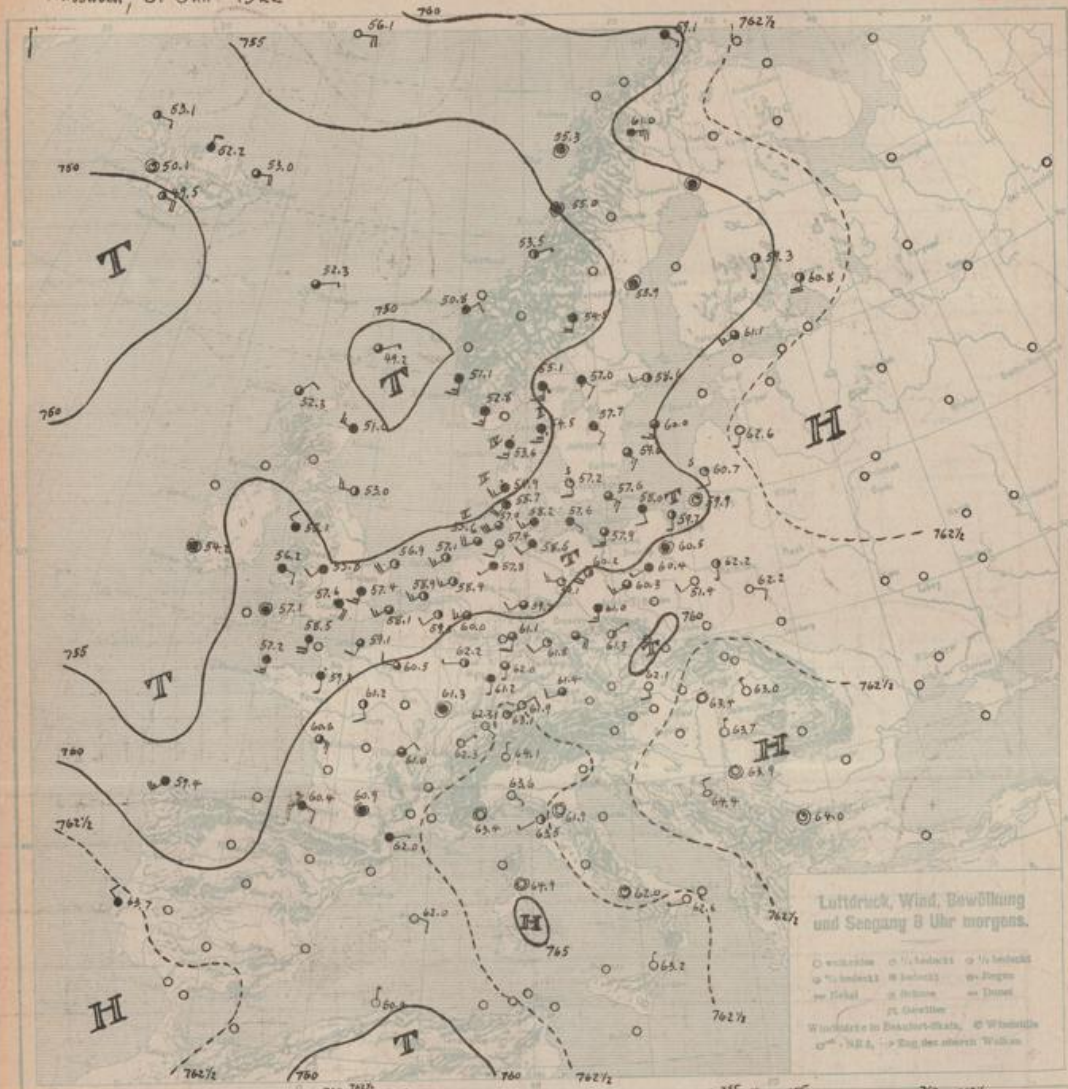
KÜSTENSTATIONEN UND FEUERSCHIFFE

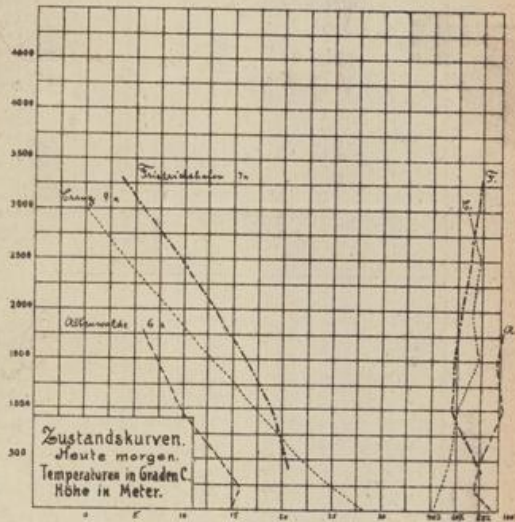
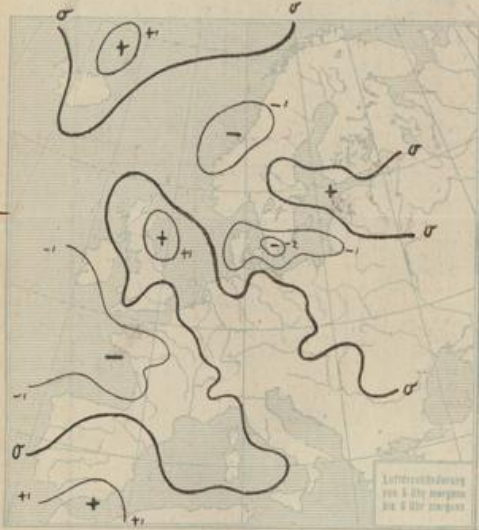
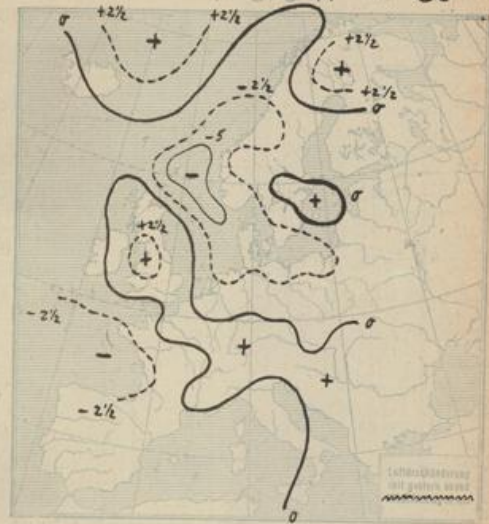
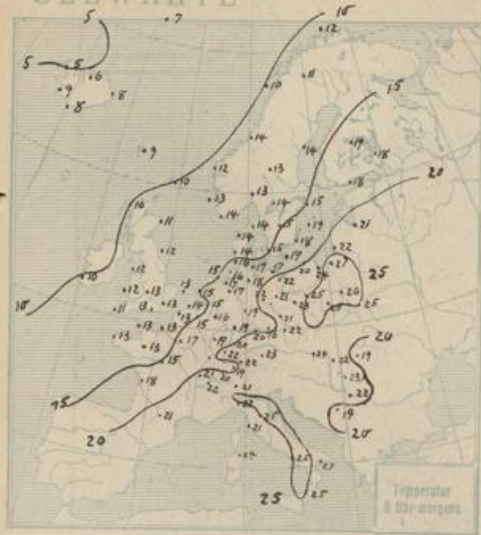
List	24.00-5.00	24.00-5.00	Borkum	24.00-5.00
Bulk	24.00-5.00	24.00-5.00	Amrum	24.00-5.00
Arkona	24.00-5.00	24.00-5.00	Adlergrund	24.00-5.00
			Berkmund	24.00-5.00

HÖHEN BEOBACHTUNGEN

(Luftdruck der Bergstationen nicht auf Schwere und N—Meeresspiegel reduziert)

STATION	Höhe	HEUTE MORGEN														
		Zeit	Luftdruck	Wind	Himmel	Temp.	Feuch- tigkeit	Luftdruck Char. u. Änd.	Nieder- schlag	Max.	Min.	Sichtweite	Witterungsverlauf	Bemerkungen		
Kahler Asten	822	8														
Brocken	1148	8	6 42.2	SW 5	3	11	95-100	+0.8	0	18	10					
Fichtelberg	1213	8	6 61.0	WSW 8	7	8	75-100	+0.5	0	20	12					
Zugspitze	2965	7.40	5 56.5	SE 4	1	5	80-89	-0.1	0	10	8					
Banitz	2800	7.30	5 62.6	WSW 4	1	9	95-100	0	0	0	0					
Heiden	800	7.40														
Sonnberg	3106	7.40	5 57.3	SE 2	1	5	80-89	-0.1	0	6	1					
Schneekoppe	1601	7.50	6 31.0	SW 5	3	18	70-79	+0.4	0	16	10					
STATION	Wind in m/Sec.	Seehöhe	Zeit	Boden	200	500	1000	1500	2000	2500	3000	3500	4000	4500	5000	Bemerkungen
Altehuise	37m	50	8.50	SW 10	SW 10	SW 11	SW 12	SW 13	SW 14	SW 15	SW 16	SW 17	SW 18	SW 19	SW 20	
"	"	60	8.50	SW 10	SW 10	SW 11	SW 12	SW 13	SW 14	SW 15	SW 16	SW 17	SW 18	SW 19	SW 20	
Ludwigsberg	412m	70	8.50	SW 10	SW 10	SW 11	SW 12	SW 13	SW 14	SW 15	SW 16	SW 17	SW 18	SW 19	SW 20	
"	"	80	8.50	SW 10	SW 10	SW 11	SW 12	SW 13	SW 14	SW 15	SW 16	SW 17	SW 18	SW 19	SW 20	
Karlsruhe	-	70	8.50	SW 10	SW 10	SW 11	SW 12	SW 13	SW 14	SW 15	SW 16	SW 17	SW 18	SW 19	SW 20	
Friedrichshafen	400m	70	8.50	SW 10	SW 10	SW 11	SW 12	SW 13	SW 14	SW 15	SW 16	SW 17	SW 18	SW 19	SW 20	
Bromen	-	60	8.50	SW 10	SW 10	SW 11	SW 12	SW 13	SW 14	SW 15	SW 16	SW 17	SW 18	SW 19	SW 20	
Crauz	-	90	8.50	SW 10	SW 10	SW 11	SW 12	SW 13	SW 14	SW 15	SW 16	SW 17	SW 18	SW 19	SW 20	
Fürth	-	90	8.50	SW 10	SW 10	SW 11	SW 12	SW 13	SW 14	SW 15	SW 16	SW 17	SW 18	SW 19	SW 20	
Düsseldorf	-	60	8.50	SW 10	SW 10	SW 11	SW 12	SW 13	SW 14	SW 15	SW 16	SW 17	SW 18	SW 19	SW 20	
Seestenberg	25m	80	8.50	SW 10	SW 10	SW 11	SW 12	SW 13	SW 14	SW 15	SW 16	SW 17	SW 18	SW 19	SW 20	
Prag	65m	80	8.50	SW 10	SW 10	SW 11	SW 12	SW 13	SW 14	SW 15	SW 16	SW 17	SW 18	SW 19	SW 20	
Karlsruhe	-	80	8.50	SW 10	SW 10	SW 11	SW 12	SW 13	SW 14	SW 15	SW 16	SW 17	SW 18	SW 19	SW 20	
Remmes	-	60	8.50	SW 10	SW 10	SW 11	SW 12	SW 13	SW 14	SW 15	SW 16	SW 17	SW 18	SW 19	SW 20	
Tours	-	80	8.50	SW 10	SW 10	SW 11	SW 12	SW 13	SW 14	SW 15	SW 16	SW 17	SW 18	SW 19	SW 20	
Otmützel	-	80	8.50	SW 10	SW 10	SW 11	SW 12	SW 13	SW 14	SW 15	SW 16	SW 17	SW 18	SW 19	SW 20	





ALLGEMEINE ÜBERSICHT 8 Uhr morgens: Mittwoch, 5. Juli 1922

Das gestern früh über Island erschienene Tiefdruckgebiet ist senkrecht zum Temperaturgradienten nordostwärts nach der nördlichen Nordsee gewandert. Das gestern das Nordmeer bedeckende Tief, das durch Zufluss warmer Luft von Osteu her neue Energie gewonnen und sich daher vertieft hat, ist in rückläufiger Bewegung westwärtsgezogen. Beide Tiefdruckgebiete haben sich als Teile der in der Höhe ankaltlichen stationären islandischen Depression um eine etwa bei den Färöern liegende Achse gedreht. Im Südostquadranten des Nordseetiefs bildeten sich gestern über dem infolge von Einstrahlung stark erhitzten Festlande mehrere Tiefs, aus deren Vorübergang Mittel- und Süddeutschland Bewitter brachte. Nach Schiffsmeldungen von Nachmittag scheint sich west. Island ein neues Tiefdruckgebiet zu entwickeln, das jedoch weit südlich angreifen dürfte, so daß zunächst mit Besserung des Wetters zu rechnen ist.

Ähnliche Fälle:

7. u. 8. Juli 1880, 7. u. 8. Juli 1882 und 2. Juli 1900

WETTERAUSSICHTEN AN DER DEUTSCHEN KÜSTE für Donnerstag, 6. Juli 1922

- NORDSEE: Schwache bis mäßige südliche Winde, vielfach heiter, trocken, warm.
- westl. OSTSEE: Mäßige südwestliche Winde, veränderlich, größtenteils trocken, ziemlich warm.
- östl. OSTSEE: (Wetterkarte Königsberg) Mäßige bis frische Westwinde, wolkeig, zeitweise Regen, mäßig warm, Gewitter nicht ausgeschlossen.

Hamburg, Deutsche Seewarte.

Kapsler

ABT. III.

R. G. Jentszen.

