

DEUTSCHE SEEWARTE WETTERBERICHT.

JAHRGANG 48 Nr. 109.

Donnerstag, d. 19. April 1923

Mitteleuropäische Zeit. Luftdruck reduziert auf 0° Temperatur, N-Meeresspiegel, Schwere in 45° Breite. Temperatur in Graden Celsius.
Windstärke nach Beaufortskala (12 = Orkan). Wolken: 0 = wolkenlos, 1 = 1/4 bedeckt, 2 = 1/2 bedeckt, 3 = 3/4 bedeckt, 4 = bedeckt,
• = Regen, * = Schnee, ∞ = Dunst, ≡ = Nebel, R = Gewitter.

DEUTSCHE STATIONEN	HEUTE MORGEN														
	Zeit	Luftdruck	Wind	Himmel	Temp.	Abw. Mittel	Feuchtigkeit	Luftdruck Char. u. Änd.	Niederschlag	Max.	Min.	Sichtweite	Witterungsverlauf	Bemerkungen	See
Borkum	8	56.2	E 2	0	7	-2	90-94	0	0	-	0		Vorm. heiter		2
Wilhelmshaven	8	58.3	ESE 1	0	4	-2	80-89	-0.5	0	8	1		"		
Cuxhaven	8														
Helgoland	8	60.0	SE 3	1	5	-1									2
Keitum	8	59.2	SE 1	0	4	-2	90-94	-0.2	0	9	1		Zieml. heiter		
Bremen	8	58.2	E 2	0	4	-	70-79	0	0	10	-1		"		
Hamburg	8	58.7	SE 2	0	4	-2	75	V 0	0	7	1	bis 3 km	meist bewölkt	Bod. Min. -1.7°	
Gr. Borstel	8		E 2	0	4				0	8	-4				
Kiel	8	60.4	ESE 1	0	2	-4	80-89	-0.5	0	6	-1		Zieml. heiter		
Wustrow Warnemünde	8	59.3	SW 1	0	3	-3	70-79	-	0	6	-2		"		
Swinemünde	8	58.3	W 2	1	5	-1	60-69	-0.2	0	5	-2		meist bewölkt		0
Rügenwaldermünde	8	57.0	WNW 4	4	4	-1	80-89	-0.5	0	4	2		"		
Danzig	8	56.6	W 4	4	3	-3	70-79	-0.2	0	5	-1	bis 50 km	Zieml. heiter		
Königsberg	8	55.3	W 4	4	2	-4	90-94	m -0.2	0	4	0	bis 4 km	meist bewölkt	nachts Niedersch.	3
Memel	8	59.9	SW 4	4	2	-3	90-94	-0.4	2	6	0		"		
Aachen	8	54.9	Stille	1	5	-3	80-89	-0.5	0	9	2	bis 10 km	meist bewölkt		
Löninge	8	58.1	NE 1	0	-1	-	90-94		0	12	-3		Vorm. heiter		
Kassel	726														
Magdeburg	8	58.6	E 1	3	4	-3	70-79	+0.1	0	7	2		meist bewölkt		
Dresden	805	58.6	WNW 1	4	3	-5	80-89	+0.2	0	4	-1	NE SE SW NW 10, 2, 4, 2 km	Vorm. Niedersch.		
Berlin	8														
Grünberg / Sch.	8	58.8	Stille	3	3	-4	80-89	-	0	9	-1		Zieml. heiter		
Breslau	8	58.0	W 2	4	4	-3	80-89	-	0	6	2	bis 10 km	meist bewölkt		
Frankfurt a/M.	8	57.0	NNE 1	1	4	-5	80-89	-0.2	0	12	2		"		
Mainz	8	55.2	E 2	1	5	-		+0.2	0	-	-		"		
Karlsruhe	726	56.8	Stille	4	3	-5	95-100	-	0	16	1		Zieml. heiter		
Friedrichshafen	8	56.8	NE 1	4	4	-3	90-94	-0.2	0	10	1		meist bewölkt		
Bamberg	8	57.9	NW 1	4	4	-3	80-89	-0.2	0	6	1	bis 4 km	"		
Fürth	8														
München	8	57.4	SW 3	2	2	-5	95-100	-0.3	0	7	-0		"		

Aus jeder Sta: E 1, See 2, kor

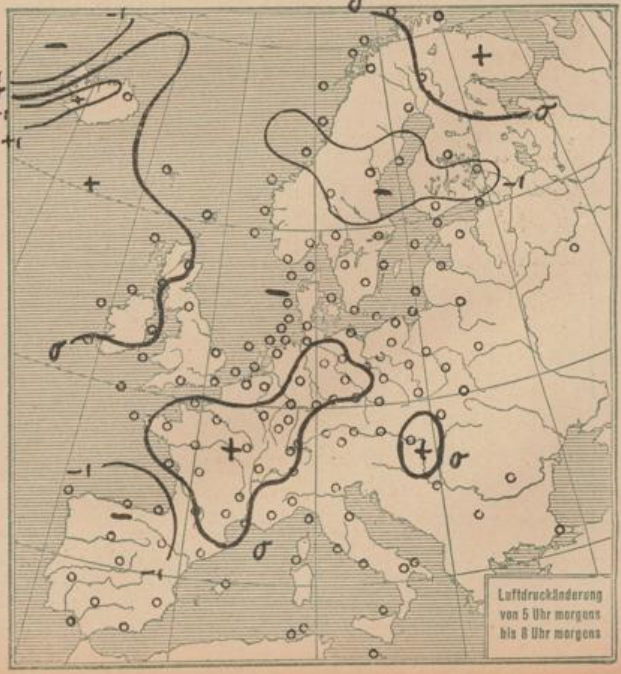
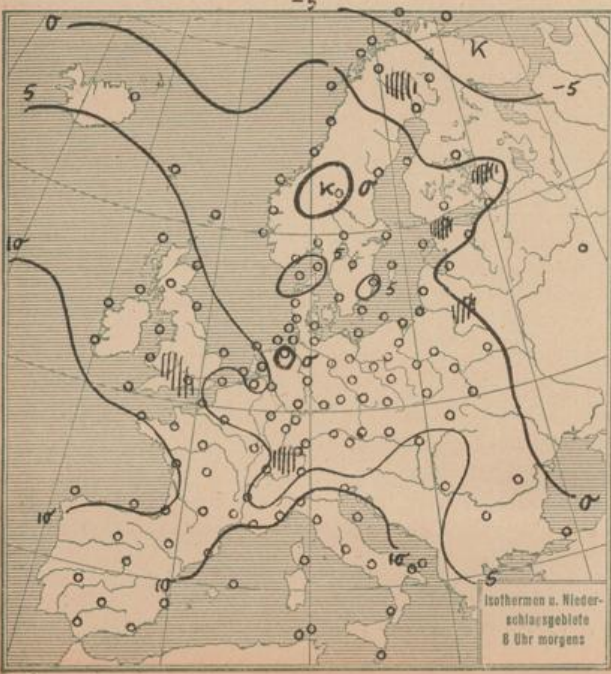
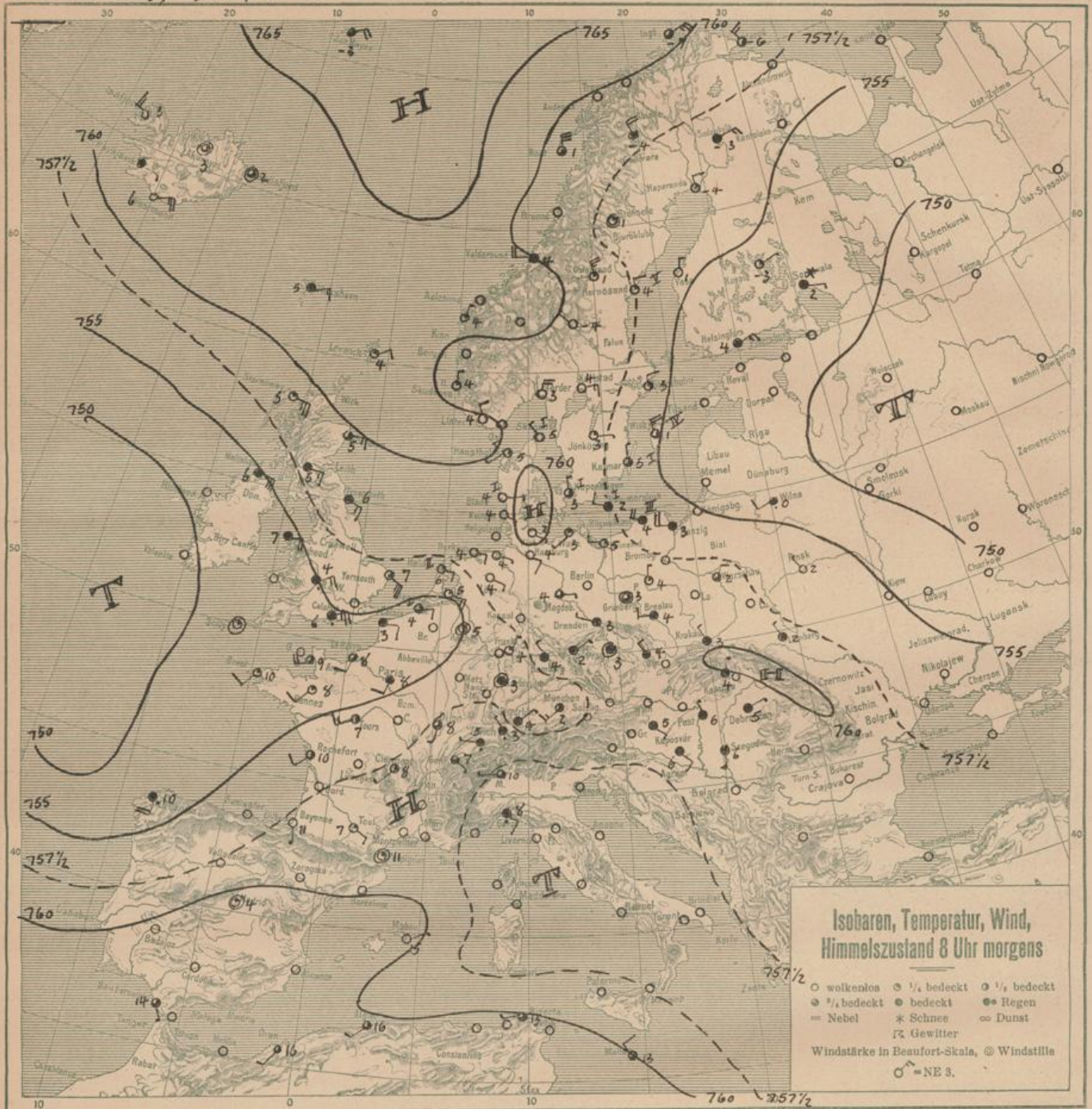
KÜSTENSTATIONEN UND FEUERSCHIFFE

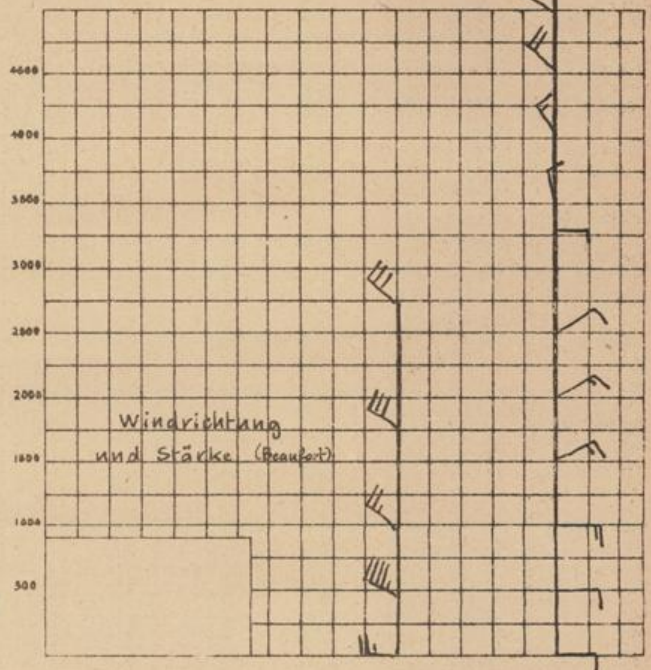
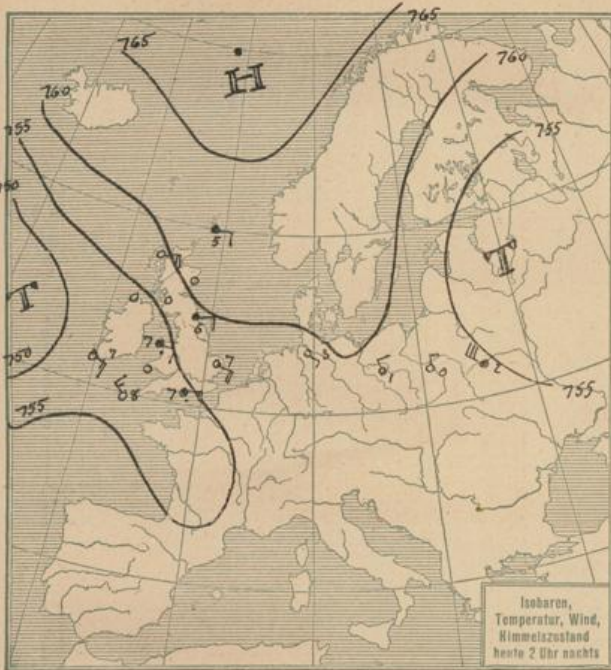
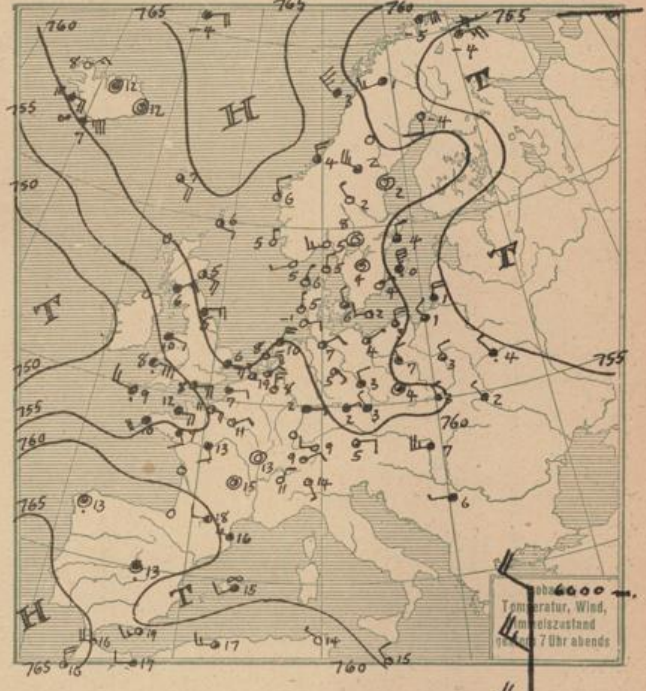
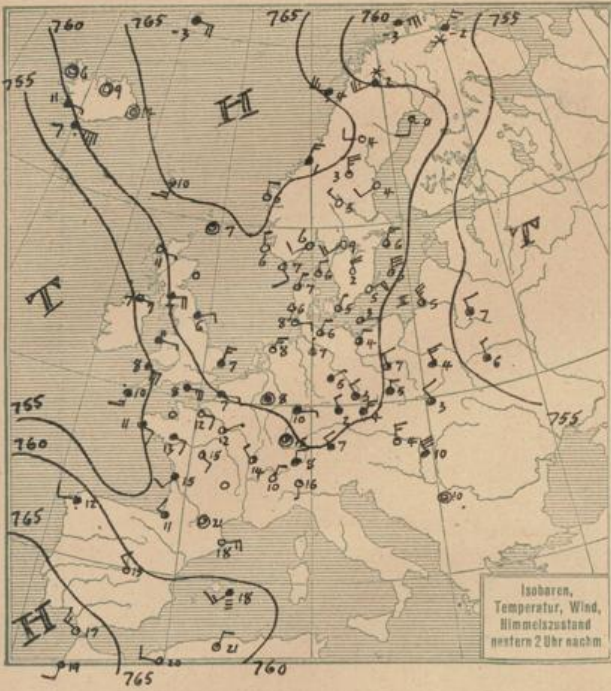
List	7a: E 2, heiter, nicht, See 2 11a: E 1, heiter, nicht, See 1	Borkumriff	8a: 758.0, E 4 klar, 5° See 3
Bülk	8a: 757.0, SE 1, klar, 3° See 0, Sicht 8-10 Seem. 11a: 758.6, E 1 klar, See 0	Amrumbank	8a: SE 1, heiter, See 0, d.T. 4.8, w.T. 6.2
Arkona	8a: W 2, heiter, See 3	Adlergrund	8a: NW 1, heiter, See 3, Sicht 15 Seem., d.T. 4.8, w.T. 3.5
Marienburg	8a: 758.8, Stille, heiter, 2° See 0, Sicht 10 Seem. 11a: 760.0, klar, See 0, Sicht 10 Seem.		11a: NW 2, bed., See 3, Sicht 15 Seem. " 6.0, " 3.8
Borkum	11a: 758.5, E 3, heiter, 8° See 2		

HÖHEN BEOBSACHTUNGEN

(Luftdruck der Bergstationen nicht auf Schwere und N-Meeresspiegel reduziert)

STATION	Höhe	HEUTE MORGEN														
		Zeit	Luftdruck	Wind	Himmel	Temp.	Feuchtigkeit	Luftdruck Char. u. Änd.	Niederschlag	Max.	Min.	Sichtweite	Witterungsverlauf	Bemerkungen		
Kahler Asten	852	8														
Brocken	1148	8														
Richtelberg	1213	8	655.8	SE 3	1	-6	90-94	-0.7	0	-0	-7		Zieml. heiter			
Zugspitze	2964	716	651.1	WSW 2	4	-4	95-100	-0.4	0	-3	-6	NE SW: bis 50 km SE-NW: " 20 "	meist bewölkt			
Santis	2500	710	522.6	W 4	3	-8	90-94	-	0	-4	-9		"			
Heiden	800	730														
Sonnblick	3106	732														
Schneekoppe	1603	703														
STATION	Wind in m/Sec.	Seehöhe	Zeit	Boden	200	500	1000	1500	2000	2500	3000	3500	4000	4500	5000	Bemerkungen
Mundenberg		122m	9a	N 4	300 NNE 2	NNW 2	NE & N 3	NE & E 3	N & W 1	N & W 2						Sicht bis 20 km
Bremen			6a	E 4	300 ESE 5	ESE 7	E 6	E & N 6	E & N 4	NE & N 3	NE & N 5					" " 2 "
Danzig			7a	W 8	300 SSE 24	WAN 4	NNW 8	WNW 14	NW 2	NW & W 14						" " 50 "
Aachen			-	ESE 2	800 SE 4	SE 4	SE 2									
Gr. Borstel																
Hamburg		17m	7a	E 3	5500 E 3	E 4	E 5	NE & E 5	NE & E 4	NE 3	N 3	NW 2	NNW 4	NNW 6	NNW 7	5500 6000 WNW 7 WNW 8 bis 10 km
Warschau			8a	NNE 3	NNW 3	NNW 4	NW 5	WNW 6	WSW 8							Sicht bis 50 km





ALLGEMEINE ÜBERSICHT 8 Uhr morgens: Donnerstag, 19. April 1923

Das Eismerktief ist seit gestern südwärts vorgedrungen und mit der südrussischen Zyklone in Verbindung getreten, während die nordatlantische Depression, die nach Schiffsmeldungen ganz erhebliche Energie besitzt, ihren Ausläufer, mit dem sie gestern nach der Piscayassee vorrückte, nach Süddeutschland vorgeschoben hat. Die Depression im Osten und Westen haben den Zerfall des skandinavischen Hochs desow Kern sich nach Norden zurückzieht, weiter gefördert. Mit dem Vordringen der atlantischen Depression nach Osten dürften wieder in stärkerem Masse ozeanische wärmere Luftmassen Zutritt zum Festlande erlangen und einen Witterungsumschlag begünstigen.

WETTERAUSSICHTEN AN DER DEUTSCHEN KÜSTE für Freitag, 20. April 1923

- NORDSEE: Zunächst noch schwachwindig, zunehmende Bewölkung, noch vorwiegend trocken, etwas milder.
- westl. OSTSEE: Wie Nordsee.
- östl. OSTSEE: (Wetterwarte Königsberg) Mässige umlaufende Winde, veränderlich, zeitweise Niederschläge.
- Sturmwarnungen:

MORGEN										MORGEN												
STATION	Luftdruck	Wind	Himmel	Temp.	Luftdruck Char. u. Änd.	Niederschlag	Max.	Min.	Bemerkung	See	STATION	Luftdruck	Wind	Himmel	Temp.	Luftdruck Char. u. Änd.	Niederschlag	Max.	Min.	Bemerkung	See	
Wien											Madrid	62-	Stille	1	4	-0.7						
Soleburg											La Coruña	52-	S 4	0	10	-2.5						
Klagenfurt											San Fernando	63-	SE 1	3	14	-0.7						
Zürich	57.9	NW 1	0	3	M -0.5	0	12	3			Mahon	60-	NE 1	0	15	+1.0						
Bern	57.7	W 1	0	5	M +0.5	2	12	3			Amerikanische Beobachtungen von 2 Uhr nachts											
Genf	59.0	SE 1	3	7	L +1.0	3	13	5			Sydney	75-	N 1	Key West	76-	N	Tulsa	75.7	W 4			
Lugano	58.4	W 1	3	10	L -0.5	0	19	5			Father Point	57-	W 2	Little Rock	66-	SE 1	San Francisco	61	W 3			
Helder	57.1	E 2	1	6	V -0.5	0			2		Parry Sound	61-	NW 1	Nashville	67-	NW 1	San Diego	57	NW 1			
Vilasingen	57.9	ENE 2	2	4	V -1.0	0			1		Winnipeg	50-	SE 2	Cleveland	62-	SE 3	Forth Worth	64	E 2			
Ulrecht	57.9	E 3	1	5	V -0.5	0	13	1			La Pas	44-	SE 1	Chicago	63-	W 2	El Paso	52	SE 1			
Kopenhagen	59.2	NW 1	3	3	L -0.5	0			1		Edmonton	45-	NE 1	Duluth	57-	SW 2						
Skagen	58.4	NW 1	0	5	L 0	1			1		Nantucket	55-	SE 2	Huron	53-	S 2						
Hansholm	58.2	SW 1	1	5	L -0.5	0			1		Washington	58-	N 1	Salt Lake City	57-	NW 1						
Blaavandshuk	59.5	E 1	0	4	L -0.5	0			1		Hatteras	59-	NE 1	Helena	50-	W 3						
Hammershus	57.7	NW 2	4	2	L -0	0			1		Charleston	62-	NW 1	Denver	52-	W 1						
Abisko	58.6	NW 4	4	-2	V -0	2	3	-4			Bermuda	55-	SW 4	Roseburg	65-	W 2						
Kaparende	55.5	N 2	1	-4	L -0.5	0	1	-12			Rochefort	56.7	SW 2	2	10	V +0.1	3					
Stensele	57.5	Stille	1	1	L -0.5	0					Bayonne	57.7	SSE 1	0	11	-1.2	1					
Oestersund	59.6	NW 5	1	1	L -1.0	0	4	-3			Bordeaux	57.3	S 2	2	8	-10.8	3					
Herrisund	57.6	N 2	1	4	L -1.0	0			0		Dijon	57.1	SSW 1	3	8	L +0.2	0					
Sama	59.7	NW 1	0	-4	L -1.0	0	7	-10			Calais	53.8	E 2	4	3	-1.0	0					
Karlstad	58.9	E 3	0	4	-	0	10	-4			Limoges	53.3	SW 2	1	10	-0.3	7					
Stockholm	58.1	N 2	1	3	L -0.5	0	7	-1			St. Mathieu	53.3	SW 2	1	10	-0.3	7					
Jönköping	58.1	E 1	1	3	-	0	5	-2			Montpellier	57.1	SSW 2	4	8	L 0	0					
Wisby	55.2	N 5	3	1	L -0.5	4			4		Rennes	58.0	SW 2	1	8	L +0.2	5					
Kalmar	58.6	N 1	3	5	L -0.5	0			1		Strassburg	57.5	Stille	E	4	L +0.3	0					
Spitzbergen	70.2	Stille	3	-2	L +0.8	0			0		Toulouse	59.3	SE 1	1	7	L +0.5	3					
Jngö	61.4	NE 5	3	-7	-	0	1		4		Tours	56.1	WSW 3	2	7	L +0.2	5					
Tromsö											Clermont	57.6	SW 1	2	8	V +0.2	0					
Aalesund Rost	59.7	N 6	3	1	-	0	2		3		Amiens											
Öve Kinn	60.0	NNE 1	1	4	L -0.4	0			2		Cosne											
Andenes Fjorde	58.9	NNE 4	0	3	L -0.4	0			2		Le Havre	52.7	SSW 2	3	8	L +0.1	5					
Bergen Kister	60.0	NNW 2	0	4	L -0.8	0			1		Portignan	59.4	Stille	1	11	M +0.1	2.5					
Bromö											Metz Lyon	58.8	SE 1	3	8	M 0	1					
Vardö	58.3	NW 3	2	-6	L +0.8	0			4		Toulon	57.6	W 1	2	14	L -0.2	0					
Skudenesutsivn	59.6	N 1	1	4	L -0.4	0			2		Argentan	53.9	SW 2	3	7	L +0.1	5					
Dombaas	60.4	N 2	1	-4	L -0.8	0			-9		Antibes	56.5	Stille	4	13	M 0	1					
Mygbugden	67.1	NW 1	0	-22	-	0					Brüssel	59.1	SSE 1	3	4	-	0	0				
Valdeystrand	60.8	W 4	4	4	M -1.2	0			1		Lerwick	61.6	ENE 2	1	4	L -0.4	0					
Jau Mayen	66.7	ENE 4	3	3	-	0			4		Renfrew	57.8	E 3	4	5	L -0	0	8	-2			
Heisingfors	52.4	NE 3	4	4	L -0.5	0					Eskdalemuir											
Sordavala	62.3	E 1	7	2	L -1.0	0					Cranwell	55.7	EVE 3	4	6	L -0.8	0	8				
Kuopio	59.5	NE 1	1	-3	L -0.5	0					Scilly	51.3	Stille	1	8	L -0.8	0					
Vasa	58.6	N 1	0	1	L -1.0	0					Tynemouth	58.0	SE 3	4	6	-	0	0				
Sodankylä	57.1	NE 3	4	-3	L +0.5	0					Pembroke											
Reval											Croydon	55.1	ENE 2	4	6	L -0.4	0	11	4			
Dorpat											Aberdeen	59.9	E 3	3	5	-	0	0				
Filsand											Valentia											
Hungerburg											Guernsey											
Posen	58.4	N 1	1	4	V -0.5	0	9	-2			Sherneway	58.5	ESE 5	1	5	L +0.4	0					
Warschau	58.6	NNE 2	3	2	V 0	0	5	-1			Holyhead	59.6	E 4	4	7	-	0	0				
Lodz											Yarmouth	56.1	SE 5	3	7	L -0.8	0					
Lublin											Blacksod											
Krakau	59.2	NW 1	4	3	L -0.5	0	4	2			Ross on Wye	57.2	ENE 3	0	4	L -0.4	1					
Lemberg	59.4	NW 1	4	2	-	0	5				Calshot				6	L -0.8	1					
Bromberg											Yersey	62.0	W 4	3	9	-	0	17				
Pinsk	58.3	NW 1	0	2	-	0	8	2			Donaghadee	57.0	SE 4	3	6	L +0.4	0					
Wilna	57.6	WSW 2	0	0	-	0	2	-0			Malinhead	59.8	ESE 6	4	6	L 0	0					
Prag	58.4	Stille	4	3	M 0	0	4	2			Thorshavn	63.0	E 3	4	5	L -0.5	0					
Eger	57.9	NE 1	4	2	L -0.5	0	3	0			Seydisfjord	63.0	Stille	3	2	-	0	0				
Breikau Pilsburg	57.6	Stille	4	5	L -0.5	0	7	4			Akuraviri	62.7	Stille	0	3	L +1.0	0					
Kaschau	58.7	N 1	4	4	-	0	8	3			Isafjord	63.1	NW 3	2	3	L -1.0	0					
Olmütz	58.4	NW 1	4	4	L +0.5	0	6	2			Reykjavik	63.0	SE 1	4	-	L +1.0	0					
Budapest	57.9	NW 1	4	6	L +0.1	0	11	5			Veitmannö	62.8	E 5	0	6	L +0.5	0					
Kaposvar	57.9	SE 2	4	6	-	0	9	5			Bjuroklubb	57.0	Stille	4	-2	L -0.5	0	-3				
Szeged	58.5	S 1	4	6	-	0	10	6			Starliien	60.9	W 1	4	-	L -0.5	0	10	7			
Debreczen	58.2	NE 1	4	5	L -0.5	2	7	4			Birr Castle	51.8	SE 1	4	8	-	0	10				
Scembathely	58.3	SE 1	4	5	M -0.2	1	10	5			Kajana	55.1	Stille	0	-2	L -0.5	0					
Belgrad											Algier	62-	SW 1	3	16	L -0.7						
Athen	57.6	Stille	0	13	L +1.5	-					Rabat	70-	Stille	3	10	L -0.7						
Genua	58-	SE 2	0	8	L 0	-					Horta	62-	W 3	3	-	L +0.2						
											Orao	62-	SW 1	3	16	-	0					
											Bizerta	60-	WSW 1	3	12	-	0					
											Agadir	63-	SE 1	3	15	-	0					
											Tanger	63-	ESE 1	3	10	L -0.7						
Malta	61-	NW 2	3	13	-	0																

Eisbericht vom 19. April 1923

Schweden v. 18. 4. : Karlsborg, Rödskallen, Lulea, Gasoren, Västra Kvarnen; schweres Treibeis, Schiff. geschl.; Seegeb. vor Skag; Treibeis, f. Segler erschwerl.; Angermanälven oberh. Svanö; feste Eis, Schiff. u. f. starke Dampfer mögl. Estland v. 19. 4. : Worms; zus. gesch. Eis, f. Segler erschw., Storskär; leichtes, loses Eis, f. Seg

