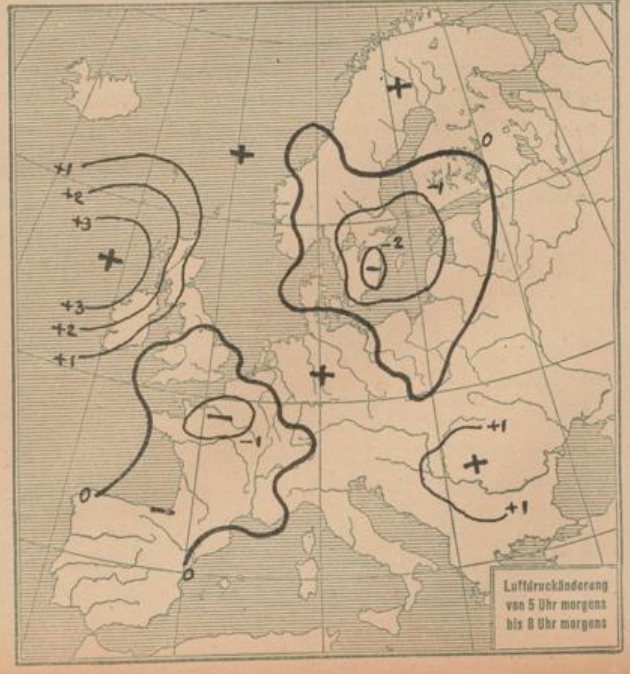
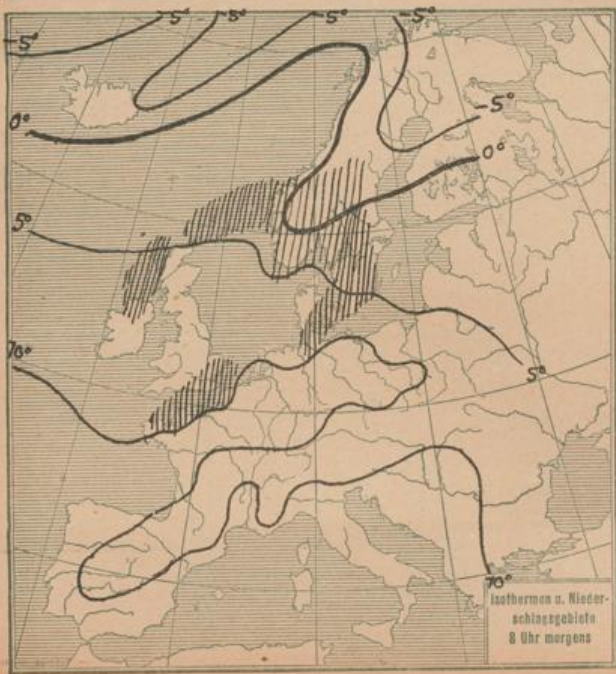
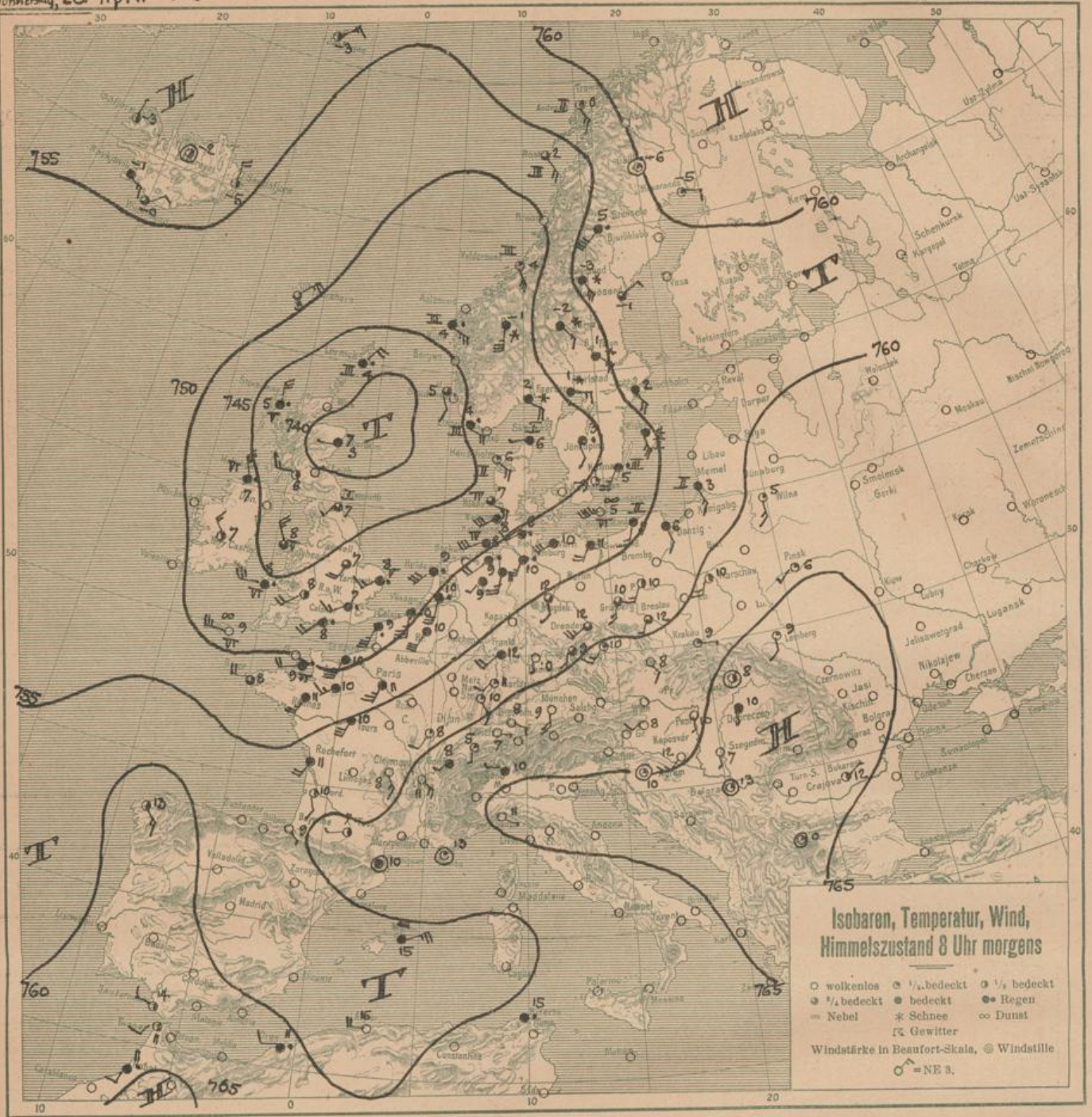
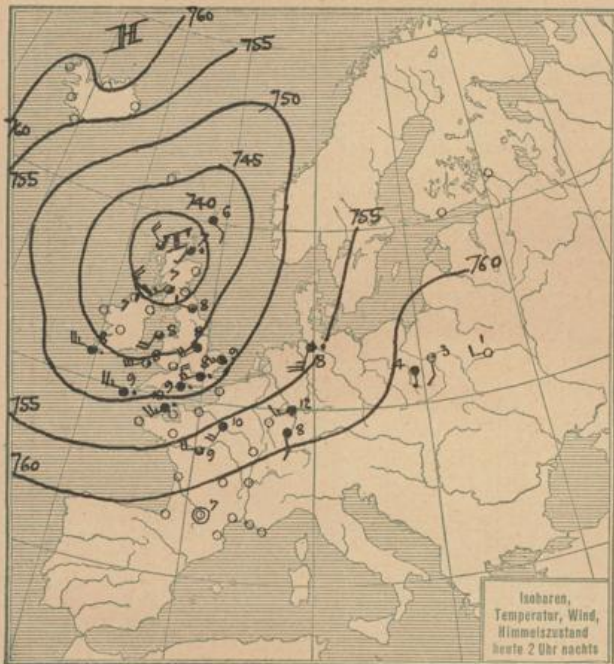
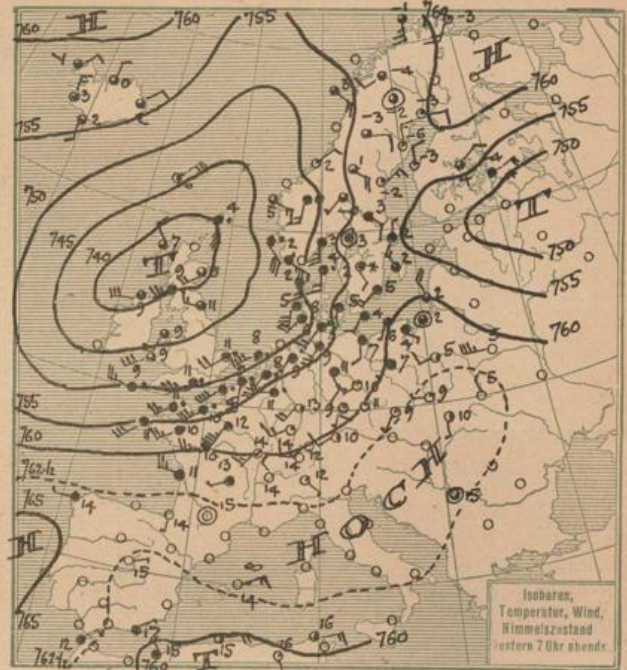
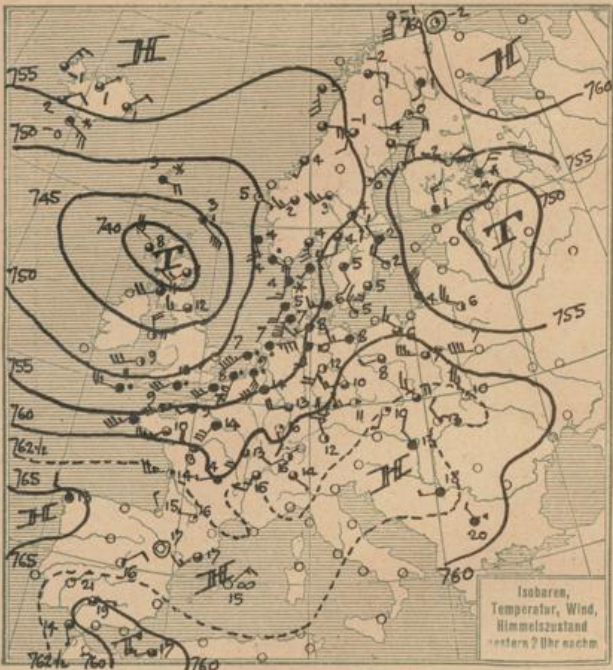
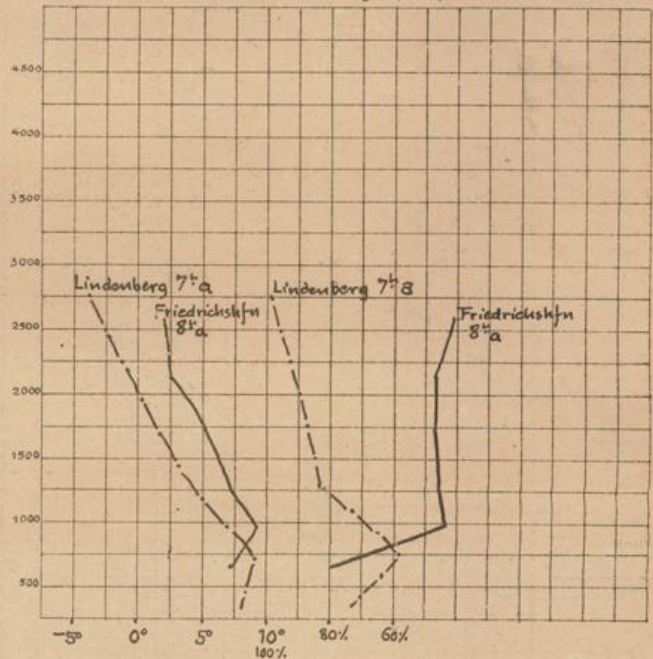


Donnerstag, 26 April 1923





Zustandskurven heute morgen, Temp. in Graden C. Höhe %/m



ALLGEMEINE ÜBERSICHT 8 Uhr morgens: Donnerstag den 26. April 1923

Die atlantische Depression hat sich langsam ostwärts vorgeschoben. Auf ihrer Süd- und Südostseite sind atlantische Luftmassen weit ostwärts vorgedrungen und haben einen endgültigen Witterungsumschlag, Erwärmung und im Küstengebiet Niederschläge verursacht. Da in der Umgebung des Depressionskernes nur geringe Temperaturunterschiede herrschen, wird dieser auch weiterhin nur geringe Bewegung zeigen.

WETTERAUSSICHTEN AN DER DEUTSCHEN KÜSTE für Freitag, den 27. April 1923

NORDSEE: Frische, teilweise starke Südwestwinde, trübe, mild, zeitweise Niederschläge.
westl. OSTSEE: : wie Nordsee.

östl. OSTSEE; (Wetterwarte Königsberg): Auffrischende Winde aus westlichen Richtungen, ziemlich trübe, zeitw. Regen, milder.

Sturmwarnungen: Nordsee: Gefahr noch nicht vorüber, Signal Südweststurm ändern in Signalball
Warneminute bis Flensburg: Gefahr starker bis starker Südwestwinde, Signalball.

Windwarnung Königsberg: Heute N-vorm. Gefährlich aneinander stark: auf frostgefährlicher, westlicher Winde.

Hamburg, Deutsche Seewarte.

Wapelle

ABT. III.

J. A. H. Brunkhoff

STATION	MORGEN										STATION	MORGEN									
	Luftdruck	Wind	Himmel	Temp.	Luftdruck Char.u. And.	Hier-der-sonst	Max.	Min.	Bemerkung	See		Luftdruck	Wind	Himmel	Temp.	Luftdruck Char.u. And.	Hier-der-sonst	Max.	Min.	Bemerkung	See
Wien											Madrid										
Salzburg											La Coruña	61- SW 3	2	13	-0.7						
Klagenfurt											San Fernando	63- W 2	2	14	+0.2	13					
Zürich	61.9	E 1	0	7	0	0	16	0		Manon	58.0	ENE 5	15	-	0						
Bern	61.4	S 1	1	5	0	0	13	1		Amerikanische Beobachtung v. 14. April											
Gené	61.7	SW 1	1	8	0	0	16	0		Seydney	55- NE 2	May West	61- NW 1	Tatosh	64- SW 3						
Lugano	64.6	W 1	1	10	+0.5	7	13	6		Perry Sound	66- N 1	Little Rock	63- E 1	San Francisco	59- W 3						
Helde	47.0	SW 6	2	10	-1.5	-	-	-		White River	68- N 0	Knoxville	65- NE 3	Diago	59- NW 1						
Vlissingen	48.9	S 7	4	10	+0.5	-	-	-		Winnipeg	64- SW 1	Cleveland	67- NW 1	Forst Werth	59- SW 1						
Utrecht	50.4	SW 6	0	10	-0.5	-	-	-		La Pas	64- NE 1	Chicago	69- N 3	El Paso	54- E 3						
Kopenhagen										Edmonton	58- SW 1	Duluth	69- NE 1								
Skagen	46.0	WSW 1	4	6	-0.5	-	-	-	1	Nantucket	69- N 4	Huron	67- NW 4								
Hälsingholm	45.2	SE 4	1	6	0	2	2	2	2	Washington	62- E 1	Salt Lake City	59- NW 4								
Blaavandshuk	42.0	SE 5	3	7	-0.5	6	6	6	4	Haiteres	62- E 1	Holona	64- NE 3								
Hammershus	51.7	SW 9	20	6	0	3	3	3	5	Charleston	62- E 1	Denver	64- NE 1								
Abisko										Bermuda	59- W 3	Roseburg	60- NE 1								
Naparanda	61.4	E 2	1	-5	+0.5	0	1	-11		Rodhefort	57.0	SW 4	11	-2.3	8	14	0				
Stensele										Bayonne	59.7	SE 1	0	9	-0.8	0	18	4			
Ostersund	55.8	SE 6	+	-3	0	2	-5			Bordeaux	60.0	SE 2	2	10	-1.0	0	16	10			
Hernösand	57.9	NE 2	3	-1	-0.0	0	2	-4	4	Dijon	59.0	SW 2	1	8	-0.8	0	16	3			
Säma	52.2	SE 3	*	-2	-0.5	-	4	-4		Calais	48.0	SW 9	0	9	-0.7	-	8	6			
Karlstad	50.1	E 3	*	1	-0.2	2	5	1		Limoges Lyon	61.1	SE 4	0	11	-0.3	0	10	3			
Stockholm	58.4	SE 4	4	2	-1.0	0	3	-1		St. Mathieu	51.9	W 4	3	8	+0.7	12	12				
Jönköping	49.1	SE 2	0	3	-1.0	2	6	-1		Montpellier											
Wisby	57.7	SE 5	4	3	-1.5	1	2	2	2	Paris	54.2	SW 5	4	11	-1.2	-	15	10			
Kalmar	52.0	SW 5	0	6	-2.0	3	3	3		Nennes	51.8	SW 5	4	11	-1.5	2	10				
Spitzbergen										Strassburg	59.2	SE 3	1	10	+0.2	0	18	7			
Jngö										Toulouse	60.8	WSW 1	2	7	-0.5	0	15	-			
Tromsø Myrnes	64.8	SE 1	1	-23	0	0	0	0		Tours	58.4	SW 6	4	10	-0.9	0	14				
Ålesund Volden	47.8	SE 6	1	4	-0.4	0	0	0		Clermont	59.4	SE 3	0	8	-0.7	0	2				
Dra Kinn	45.8	SE 5	0	4	+0.4	-	-	-	3	Amiens											
Åndenes	56.6	SE 3	1	0	+0.4	0	0	0	3	Gosau Toulon	63.0	Stille	1	13	-0.3	0	10				
Bergen Wister	45.8	SE 4	0	4	+0.4	9	9	9	2	Le Havre	61.9	Stille	4	10	+0.1	0	7				
Bonhö Rost	50.0	SE 4	3	2	0	0	0	0	3	Perpignan											
Vardö										Metz	61.9	Stille	4	10	+0.1	0	7				
Skudenes										Argentan	51.6	SW 3	4	10	-1.1	1	10	8			
Dombaas	48.4	S 7	*	-1	0	-	-3	-3	4	Le Havre	49.4	SW 7	4	10	-1.5	2	9				
Jan Mayen	58.7	NE 3	2	-3	+0.4	-	-	-	4	Abbeville	50.5	SSW 6	4	10	-0.8	0	12	8			
Färöer	47.3	ENE 4	*	2	-0.8	5	5	5	4	Lerwick	41.3	NE 5	4	5	+0.5	5	3				
Utsire	48.7	NE 2	3	5	0	2	2	2	3	Renfrew	40.9	W 3	2	6	+1.2	3	12	4			
Helsingfors										Esksdalemuir											
Sordavala										Cranwell	47.7	SW 4	3	7	-0.4	1	13	6			
Kuopio										Scilly	49.1	W 5	00	9	0	8					
Vasa										Tynemouth	42.5	SW 1	3	7	0	0					
Jodankylä										Pembroke	45.1	W 6	0	8	0	0					
Reval										Croydon	46.0	SW 3	0	7	-0.8	14	11	7			
Dorpat										Aberdeen	39.4	W 1	4	7	+0.8	2					
Filsand										Valentia											
Hungerburg										Guernsey Castle	48.2	NW 3	2	7	-	3	11	8			
Posen	67.6	SSW 3	2	10	0	9	4	4		Shornway	42.0	N 6	0	5	+2.0	4					
Warschau	61.0	SSW 3	2	10	-0.5	0	8	3		Holyhead	42.8	NNW 5	3	8	+0.8	-					
Lodz Wilna	61.9	S 3	1	5	-	0	3	3		Yarmouth	47.7	SW 3	0	8	-0.4	5					
Lublin										Blacksod											
Krakau	61.4	E 1	1	9	0	11	0	0		Ross on Wye	-	SW 4	2	8	-0.4	1	13	7			
Lemberg	65.3	S 2	1	9	+0.5	0	10	2		Calshot	48.0	SW 4	0	8	-0.3	3					
Bromberg										Yersey	50.3	WSW 4	0	9	0	10					
Pinsk	64.9	SW 1	1	6	+1.0	5	7	6		Donaghadee											
Prag	60.8	SW 3	1	10	0	13	5	5		Kilrush	45.1	WSW 7	0	7	+3.0	1					
Eger	59.7	SSW 3	3	9	+0.3	0	11	4		Thorshavn	50.3	NE 5	3	3	+1.0	-					
Prerau										Seydisfjord	57.0	N 4	2	-5	0	-					
Tressburg	63.6	NE 1	1	8	0	13	1	1		Sofia	66.1	Stille	1	-	+1.0	4	21	9			
Maschan	65.4	Stille	2	8	+0.5	0	16	1		Akureyri	58.3	Stille	2	-2	0	-					
Olmütz	62.8	SE 2	0	8	+0.5	0	12	2		Stafjord	58.9	N 1	2	-3	0	-					
Budapest	64.1	S 1	0	10	+0.5	0	15	8		Reykjavik	58.6	ESE 3	4	-1	0	-					
Kaposvar	64.0	SW 3	0	12	+0.3	0	14	7		Vestmanna	56.7	NE 2	3	-0	0	-					
Szeged	65.7	S 1	0	10	+1.2	0	16	8		Rabat	64.0	SSW 2	0	11	+0.2	3					
Debreczen	65.1	S 1	4	10	+1.0	0	16	3		Horta	72- W 1	0	-	0	0						
Szombatkaly	63.8	SW 2	0	8	+0.4	0	15	4		Oran	61.0	W 2	0	11	+1.0	18					
Belgrad	65.9	Stille	1	13	+1.0	0	0	0		Bizerta	64- -	0	15	+1.0	-						
Agram	65.3	Stille	1	10	+1.0	0	0	0		Agadir	64- SSW 1	0	13	-	0	0					
Genua	65- ESE 1	0	11	0	0	0	0	0		Tanger	62- SW 2	2	11	0	8						
Malta										Algier	57- W 4	0	16	+0.2	0						
										Bukarest	67- NE 1	2	12	+1.0	8						
										Tunis	62- W 1	2	14	+0.2	0						

Schiffsmeldungen

Breite Länge Luftdr. Wind Bedeckung Temp. Sichtw.
 2a 59.8 N 27.8 W 60.6 E 3 1/4 -v. a-c 6.6 7.8 bis 50 km

Eisbericht

Schweden: Karlsborg, Rödskallen, Lulea, Gäsören: Schifffahrt gest. 25./4.
 Västra Kvarnen: Treibeis. Skag: strichw. Treibeis, für Segler erschwert. Angermundälven oberhalb Svandö: festes Eis, Sch. nur für starke Dampfer möglich.

NACHMITTAG UND ABEND DES VORTAGES

Donnerstag, 26. April

Nr. 116 1923

DEUTSCHE STATIONEN	NACHMITTAG										ABEND									
	Zeit	Luftdruck	Wind	Himmel	Temp.	Abw. Mittel	Feuch- tigkeit	Luftdruck Char. Aend.	Sichtw.	Witterungsverlauf	See	Zeit	Luftdruck	Wind	Himmel	Temp.	Luftdruck Char. Aend.	Witterungsverlauf	See	
Borkum	2	52.1	ENE	7	7	-3	95-100	-2.8	geringe Niederst.	6	7	7								
W'rhaven																				
Cuxhaven																				
Helgoland	2		SW	6	4						4	7	SW	4	•	9	-0.4	naechst. Niederst.	4	
Kielum	2	53.9	SSW	9	4	7	-3	90-94	-0.3	Niederst. i. See	7	59.5	SW	4	•	8	-1.4	naechst. Niederst.		
Bremen											7	53.9	SW	3	•	9	-	"	"	
Hamburg	2	57.7	S	5	4	10	-2	89%	-1.5	b. 5 km meist bewölkt	7	54.8	SW	5	•	9	-1.4	meist bewölkt		
Kiel	2	58.6	SW	8	4	8	-3	95-100	-1.3	"	8	54.1	SW	3	•	6	-1.0	naechst. Niederst.		
Wustrow/Warminde											8	57.0	WSW	3	•	8	-1.3	meist bewölkt		
Swinemünde	2	59.7	WW	3	4	8	-1	90-94	0	"	7	58.1	S	2	4	7	-1.0	"	"	
Rügenwälder münde	2										7	59.5	SSW	1	4	6	-0.2	"	2	
Danzig	2	60.0	WNW	3	6	-4	80-84	+1.2	geringe Niederst.	7	60.8	ESE	1	4	4	+0.5	"	"		
Königsberg											7	60.8	SE	1	2	2	+1.5	"	"	
Memel	2	58.1	NW	6	4	4	-5	90-94	+2.8	meist bewölkt	5	60.8	UNW	4	2	2	+2.0	"	"	
Aachen	214	50.8	SW	6	4	14		90-94	-1.6	"	7	52.1	WNW	5	•	1	-0.7	vorm. Niederst.		
Löninge											7	52.7	SW	1	•	9	-	naechst. "		
Kassel	140										630									
Magdeburg		59.6	SSW	4	2	12	-	90-94	-2.5	meist heiter	7	57.0	SW	2	4	4	-1.2	meist bewölkt		
Dresden	208	61.1	WW	3	3	10	-4	90-94	-1.6	"	700	59.2	SW	2	1	10	-0.5	meist heiter		
Berlin	2										7									
Grünberg (Sch.)											7	60.3	SE	2	3	9	-0.3	"	"	
Bräslau	2	62.0	W	3	2	10	-3	90-94	-0.4	"	7	60.8	SW	2	1	8	-0.7	"	"	
Frankfurt a/M.	2	59.7	WW	4	3	13	-	90-94	-2.9	"	7	59.7	SW	4	2	13	-0.8	meist bewölkt		
Mainz	2	58.5	WW	2	2	14	-		-2.5	"	7	56.2	SSW	1	2	14	-0.5	"	"	
Friedrichshafen											7	60.3	SW	1	0	12	-	vorm. heiter		
Bamberg											519	60.0	SW	1	2	7	+0.7	meist bewölkt		
Fürth	2										7									
München	2	61.5	WNW	3	2	12	-1	90-94	-0.8	"	7	60.7	SW	2	2	10	-	meist heiter		

KÜSTENSTATIONEN UND FEUERSCHIFFE

List	210 35-7	gew. 4	57.5-6	•	See 4	210 35-7	•	See 5	Borkumriff	210 35-7	•	See 4	210 35-7	•	See 4	210 35-7	•	See 4	210 35-7	•	See 4
Büik	210 35-7	gew. 4	57.5-6	•	See 4	210 35-7	•	See 5	Amrumriff	210 35-7	•	See 4	210 35-7	•	See 4	210 35-7	•	See 4	210 35-7	•	See 4
Arkona	210 35-7	gew. 4	57.5-6	•	See 4	210 35-7	•	See 5	Adlergrund	210 35-7	•	See 4	210 35-7	•	See 4	210 35-7	•	See 4	210 35-7	•	See 4
Marstrand	210 35-7	gew. 4	57.5-6	•	See 4	210 35-7	•	See 5		210 35-7	•	See 4	210 35-7	•	See 4	210 35-7	•	See 4	210 35-7	•	See 4

HÖHEN BEOBSACHTUNGEN

(Luftdruck der Bergstationen nicht auf Schwere und N-Meeresspiegel reduziert)

STATION	Höhe	NACHMITTAG										ABEND									
		Zeit	Luftdr.	Wind	Himmel	Temp.	Feuch- tigkeit	Luftdruck Char. Aend.	Sichtw.	Witterungsverlauf	See	Zeit	Luftdr.	Wind	Himmel	Temp.	Luftdruck Char. Aend.	Witterungsverlauf	See		
Kahler Asten	852	210	6.92.9	W	6	3	5	90-94	-2.8	meist bewölkt	7	6	SW	5	4	5	-0.8	meist bewölkt			
Brocken	1148	216									7	6	SSW	7	•	2	-1.5	meist heiter			
Fichtelberg	1213	2	6.55.2	WW	4	2	1	90-94	-0.6	meist heiter	7	6.54.4	SSW	6	2	2	-0.9	vorm. "			
Zugspitze	2964	216	5.26.8	SW	5	≡	-4	95-100	+0.1	"	916	5.27.8	SW	7	1	-4	+0.6	meist bewölkt			
Säntis	2500		5.60.2	SW	2	≡	-2		+0.5	"	930	5.60.7	SW	6	≡	-3	0	"			
Heiden	800										930										
Sonnblick	3106										632										
Schneeköpfe	1603										903										
STATION	Seehöhe	Zeit	Boden	200	500	1000	1500	2000	2500	3000	3500	4000	4500	5000	Bemerkungen						
Lüdenborg	122m	4p	8pW6	800	SSW7	SSW8	SSW8	SSW9							a-str. str. cu	Sichtw. bis 50 km					
Bremow	-	1p	8p	SSW5	SSW4	SSW11	SSW11	SSW13							str. cu str.	"	"	"	"		
De Bilt	28m	1p	×	9	78%	6	85%	2	93%	-3	98%	-6	85%	-6	75%	-6	92%	×	-10	98%	
Holyhead	-	7p	×	SW10	SW10	SW8															
Leuchart	-	7p	×	SW8	SW8	SW7															
Floufrow	-	7p	×	SW6	WSW7	WSW6															
Bordeaux	-	7p	×	×	SW4	SW6	WSW6	WSW8	×	W7											
Mainz	-	7p	×	×	SW12	WSW11	WSW16														

AUFZEICHNUNGEN DER REGISTRIERAPPARATE ZU HAMBURG SEIT GESTERN 8 UHR MORGENS (M. E. Z.)

