

DEUTSCHE SEEWARTE WETTERBERICHT.

JAHRGANG 48 Nr. 122

Mittwoch, 2. Mai 1923

Mittleuropäische Zeit. Luftdruck reduziert auf 0° Temperatur, N—Meeresspiegel, Schwere in 45° Breite. Temperatur in Graden Celsius.
Windstärke nach Beaufortskala (12=Orkan). Wolken: 0=wolkenlos, 1=¼ bedeckt, 2=½ bedeckt, 3=¾ bedeckt, 4=bedeckt,
• = Regen, * = Schnee, ∞ = Dunst, ≡ = Nebel, R = Gewitter.

DEUTSCHE STATIONEN	HEUTE MORGEN														
	Zeit	Luft-druck	Wind	Himmel	Temp.	Abw. Mittel	Feuch-tigkeit %	Luftdruck Char. u. Änd.	Nieder-schlag	Max.	Min.	Sichtweite	Witterungsverlauf	Bemerkungen	See
Borkum	8	764	WW 2	4	10	+2	75-100	—	0	11	6		sacht niedersch.		
Wilhelmshaven	8	651	SW 3	4	11	+3	90-94	—	0	12	9		aus.		2
Cuxhaven	8														
Helgoland	8	650	SW 2	∞	8	0	—	—	—						
Keifum	8	642	W 4	III	8	0	90-94	-0.2	0	12	4		meist bewölkt		2
Bremen	8	660	WW 1	4	11	0	95-100	—	0	12	9		vorm. Niederrech.		
Hamburg	8	667	SW 2	4	11	+3	96%	-0.2	2	11	10	bis 2 km	aus.		
Gr. Borstel	8		SW 1	∞	10	—	—	—	—	14	9				Bod. Min. 9,5°
Kiel	8	657	SW 2	III	9	+1	90-94	-0.5	1	13	6		vorm.		
Westm. Warnemünde	8	604	SW 1	4	10	+2	80-89	—	0	13	5		zieml. heiter		
Swinemünde	8	665	W 3	I	9	+1	80-89	+0.8	1	13	7		machm. Niederrech.		
Priegenwäldermünde	8	644	W 2	•	7	-1	80-89	+0.7	1	10	6		vorm.		
Danzig	8	634	W 6	I	10	+1	60-69	+0.8	0	15	5	50	meist bewölkt		4
Königsberg	8	619	WW 7	3	7	-1	70-79	+0.5	4	12	0	20	vorm. Niederrech.		
Memel	8	608	WW 4	3	5	-2	80-89	+1.2	2	8	4		aus.		5
Aachen	8	686	Stille	1	12	+2	90-94	+0.1	0	18	11	4	zieml. heiter		
Löningen	8	672	SW 1	4	10	—	80-89	—	—	12	9		meist bewölkt		
Kassel	736														
Magdeburg	8	678	SW 2	I	13	+3	70-79	+0.1	0	18	9				
Dresden	805	685	SW 2	3	13	+2	70-79	—	0	17	10	NE, SW, NW, bis 4 km SE bis 2 km	zieml. heiter		
Berlin	8														
Grünberg 17 Sch.	8	676	W 3	4	12	+3	70-79	+0.4	0	16	10		vorm. Niederrech.		Bod. Min.
Breslau	8	688	W 3	4	13	+3	80-89	+0.3	0	18	7		zieml. heiter		
Frankfurt a/M.	8	691	Stille	1	14	+3	70-79	+0.3	0	20	8				
Mainz	8	680	Stille	0	12	—	—	-0.1	0						
Karlsruhe	726	697	Stille	0	11	+1	80-89	+0.5	0	21	8		vorm.		
Friedrichshafen	8	697	SW 1	0	11	+2	70-79	—	0	19	6				
Bamberg	8	696	S 1	1	13	+3	70-79	+0.1	0	18	4	bis 20 km	meist bewölkt		
Fürth	8														
München	8	696	SW 2	∞	13	+4	70-79	+0.3	0	19	6		zieml. heiter		

KÜSTENSTATIONEN UND FEUERSCHIFFE

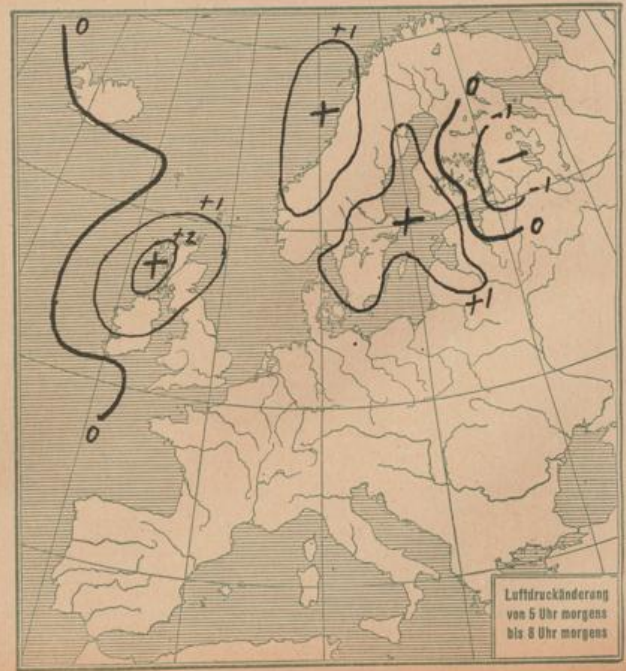
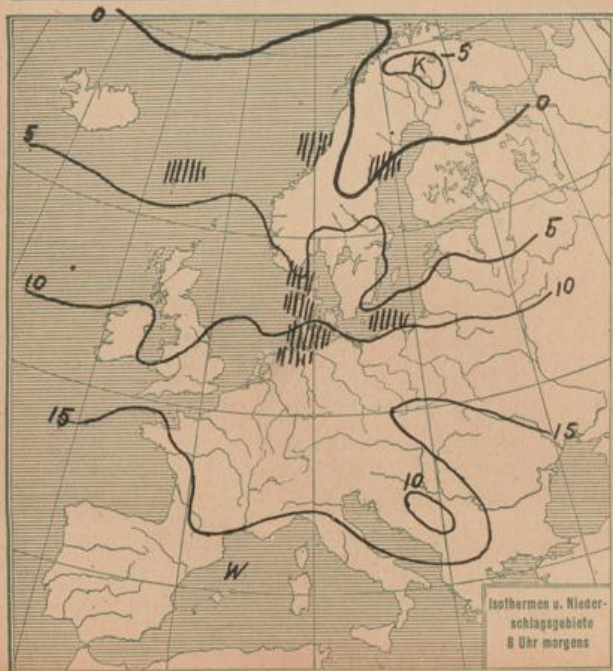
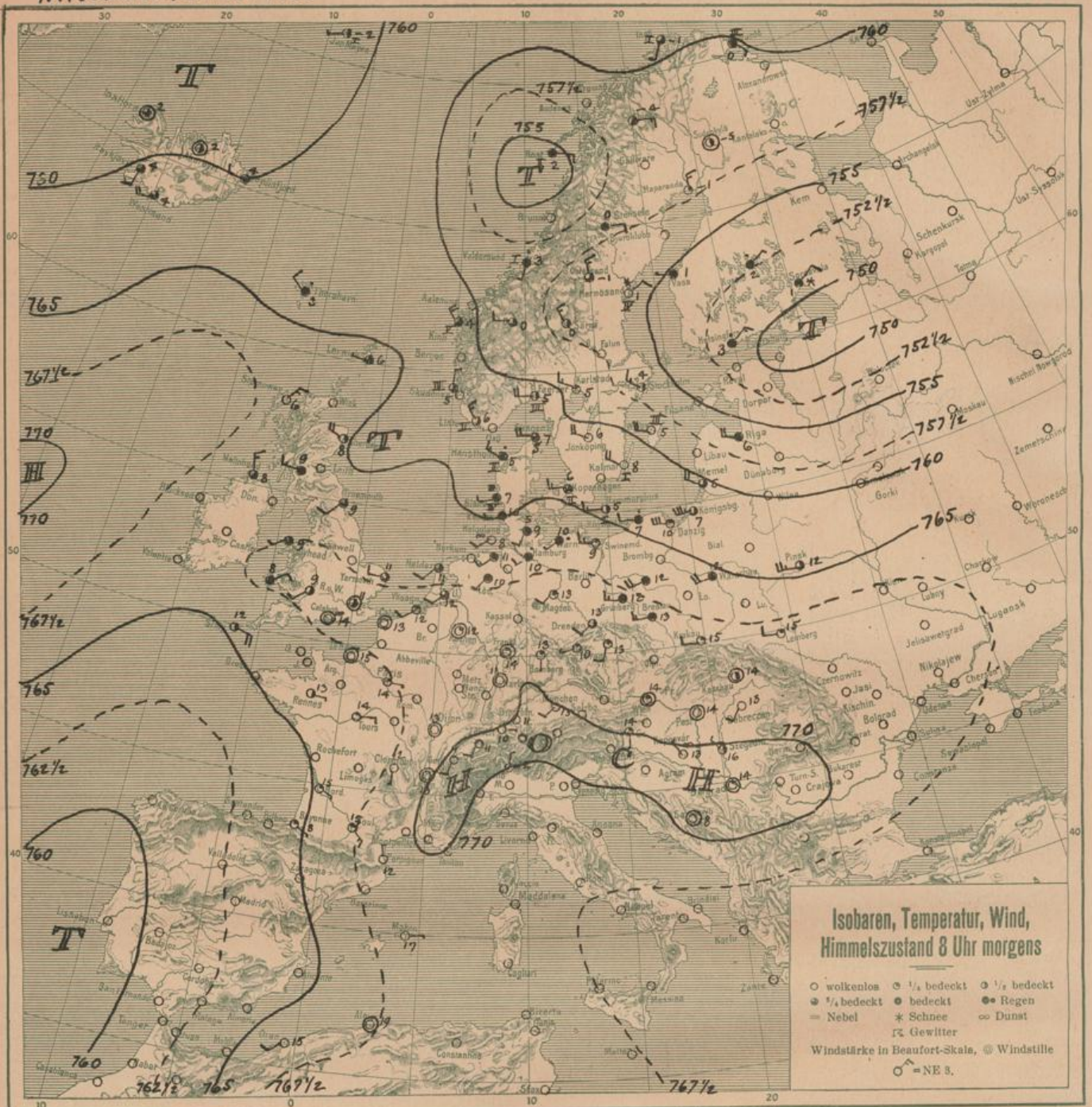
List	8a, 8b, 8c, 8d, 8e, 8f, 8g, 8h, 8i, 8j, 8k, 8l, 8m, 8n, 8o, 8p, 8q, 8r, 8s, 8t, 8u, 8v, 8w, 8x, 8y, 8z	Borkumriff	8d, 658 W 3 1/2 9 Seez W-T 7,5
Bülk	8a, 8b, 8c, 8d, 8e, 8f, 8g, 8h, 8i, 8j, 8k, 8l, 8m, 8n, 8o, 8p, 8q, 8r, 8s, 8t, 8u, 8v, 8w, 8x, 8y, 8z	Amrumbank	8a, 692 W 1 1/2 Seez W-T 3,5
Arkona	8a, 8b, 8c, 8d, 8e, 8f, 8g, 8h, 8i, 8j, 8k, 8l, 8m, 8n, 8o, 8p, 8q, 8r, 8s, 8t, 8u, 8v, 8w, 8x, 8y, 8z	Adlergrund	8a, 693 1/2 Seez Sichtw. 8 km W-T 8,5 1/2 1/2 SW 2 1/4 Sicht 6 km
Aussichtede	8a, 8b, 8c, 8d, 8e, 8f, 8g, 8h, 8i, 8j, 8k, 8l, 8m, 8n, 8o, 8p, 8q, 8r, 8s, 8t, 8u, 8v, 8w, 8x, 8y, 8z	Borkum	11 d 69,6 W 3 1/2 11 1/2 +0,3

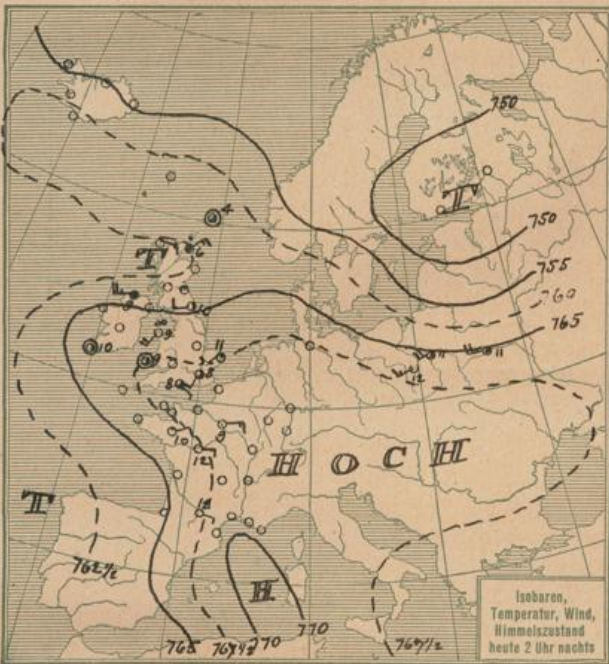
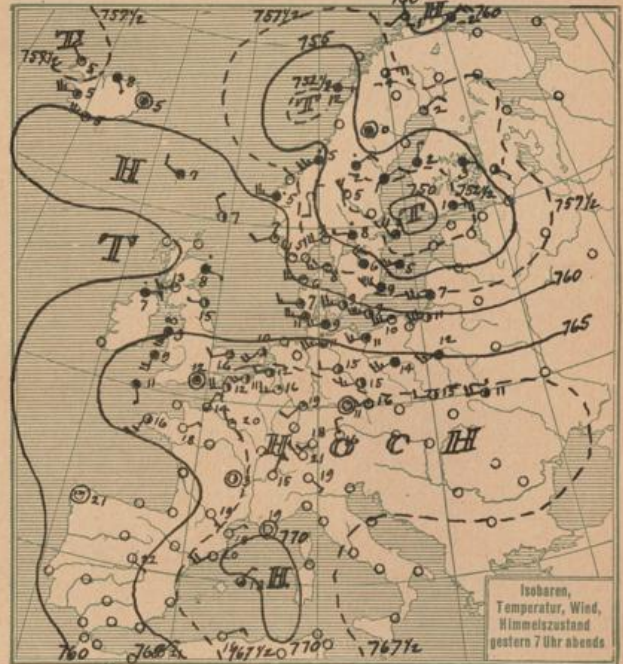
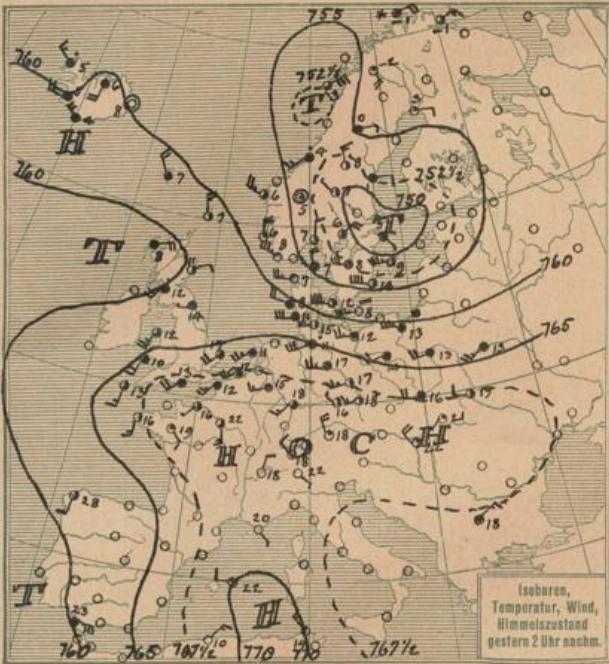
HÖHEN BEOBSACHTUNGEN

(Luftdruck der Bergstationen nicht auf Schwere und N—Meeresspiegel reduziert)

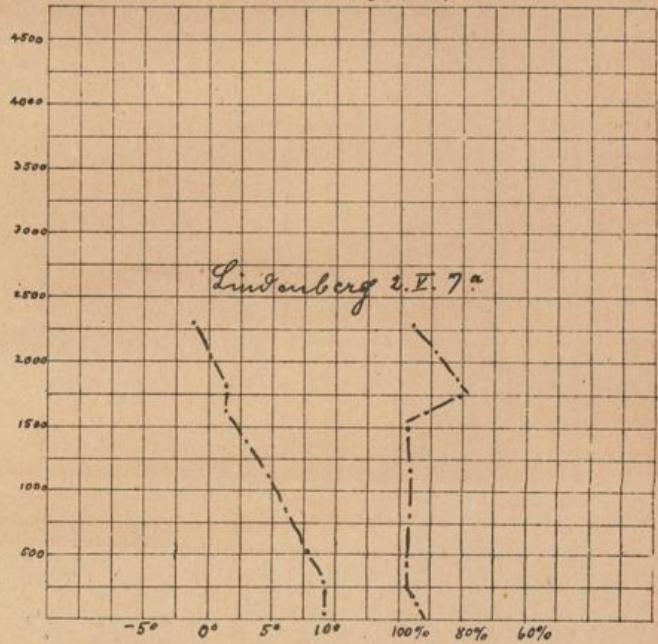
STATION	Höhe	HEUTE MORGEN													
		Zeit	Luftdruck	Wind	Himmel	Temp.	Feuch-tigkeit %	Luftdruck Char. u. Änd.	Nieder-schlag	Max.	Min.	Sichtweite	Witterungsverlauf	Bemerkungen	
Kahler Asten	852	8	6	SW 4	III	8	95-100	—	0	10	5		zieml. heiter		
Bröcken	1148	8	6	SW 3	III	5	95-100	+0.6	0	7	4		meist bewölkt		
Fichtelberg	1213	8	6	SW 2	III	8	80-89	+0.3	0	11	3	NE SE, SW über 500 m	vorm. heiter		
Zugspitze	2964	716	5	SW 4	I	-2	30-39	—	0	-0	-4	SW bis 500 m	zieml.		
Santia	2500	730	5	W 4	I	4	—	+0.6	0						
Heiden	800	730													
Sonnblick	3106	732													
Schneekoppe	1603	705													

STATION	Seehöhe	Zeit	Boden	200	500	1000	1500	2000	2500	3000	3500	4000	4500	5000	Bemerkungen
Lindenberg	122m	7a	1.1 94% W 5	1.1 98% W 11	×	5.4 97% W 13	1.6 98% W 15	1.5 80% W 17	1.1 96% W 18					Str.-cu Sichtw. b. 2 km	
Danzig	-	8a	W 12	×	W 26	W 1 23	W 1 21	W 1 29						Ci.-cu, Str. " 3600m " 50°	
Mainz	-	6a	×	×	W 5 3	W 5 8	W 5 10								
Düsseldorf	-	6a	Stille	×	W 4	W 5									
Düren	-	6a	×	×	W 5	W 7	W 9	W 9							
Bonn	-	6a	×	×	W 5	W 6	W 8								
Landau	-	6a	×	×	×	W 5 4	W 8	W 10	×	W 13	×	W 12			
Reutfew	-	8a	×	×	NW 1 7	NW 2 9	NW 2 8								
Cranwol	-	8a	×	×	NW 1 8	×	W 1 12	WNW 9							
Skotwick	-	8a	×	×	W 1 6	W 1 8	NW 2 12								
Paris	-	6a	×	×	SW 3	W 4	W 5 9	SW 1 8							
Prag	254m	8a	×	×	SW 4	NW 2 7	WNW 8	WNW 12	×	WNW 15					
Eger	-	8a	×	×	×	W 4	W 6	W 1 10	×	W 1 5					
Olmitz	-	8a	×	×	NW 3	WNW 4	WNW 7	NW 1 11	×	NW 1 15					
Tours	-	6a	×	×	E 7	ESE 6	SE 7	ESE 5	×	SE 7					
Bordeaux	-	6a	×	×	NE 6	ENE 8	ESE 8	SE 7							





Zustandskurven heute morgen, Temp. in Graden C. Höhe in %



ALLGEMEINE ÜBERSICHT 8 Uhr morgens: Mittwoch, 2. Mai 1923

Die gestrige Depression über Südkandinavien ist unter Abnahme an Intensität rasch südwärts geschritten. Die gestrige Tiefdruckwirbel nordwestlich Island ist stark verflacht nach der Nordsee gezogen. Eine sehr flache von der Nordsee über die Irische See nach der Biscayasee reichende Tiefdruckrinne trennt das Hochdruckgebiet über dem Kontinent von einem Gebiet hohen Druckes, das vom Azoren nach dem Westen der Britischen Inseln heranweicht. An der Deutschen Küste fielen seit gestern bei mäßigen bis steifen westlichen Winden verbreitete und ergiebige Niederschläge. Die Luft über ozeanischer Luft dürfte nur vorübergehend eine Unterbrechung erfahren.

WETTERAUSSICHTEN AN DER DEUTSCHEN KÜSTE für Donnerstag, 3. Mai 1923

NORDSEE: Schwache Winde aus Süd bis West, warm, vereinzelte Dunstige oder neblig sonst teils heiter, teils wolky, meist trocken.
 westl. OSTSEE: Schwache meist westliche Winde, warm, meist bewölkt geringe Neigung zu Niederschlägen.
 östl. OSTSEE: Wetterwarte Königsberg: Noch böige, westliche Winde, wechselnde Bewölkung, Temperatur wenig geändert, noch etwas Regen.

Sturmwarnungen:

Hamburg, Deutsche Seewarte.

Baselle

ABT. III.

i. A. / Schilder

STATION	MORGEN							See	STATION	MORGEN										
	Luftdruck	Wind	Himmel	Temp.	Luftdruck Char. u. And.	Niederschlag	Max			Min	Bemerkung	Luftdruck	Wind	Himmel	Temp.	Luftdruck Char. u. And.	Niederschlag	Max	Min	Bemerkung
Wien	70.1	Stille	1	13	+0.2	0	21	9	Madrid											
Zürich	69.3	Stille	1	10	-	0	18	8	La Coruña											
Klagenfurt	70.6	W 1	0	12	+0.2	0	20	8	San Fernando											
Feldkirch	69.8	NE 1	0	12	+0.2	0	19	7	Mahon	69	E 1	0	17	-	0					
Innsbruck	71.6	Stille	0	8	+0.3	0	25	6	Amerikanische Beobachtungen von 2 Uhr nachts											
Zürich	69.8	E 1	0	10	+0.5	0	24		St. John's	69	SE 1	Antarktisk	61	SW 2	Cleveland	75	N 5			
Bern	69.5	SW 2	0	11	-	0	22		Sydney	60	S 1	Washington	62	W 1	Chicago	62	NE 3			
Genf	70.1	SW 1	0	11	-	0	19		Father Point	58	SW 2	Hattaras	61	NE 2	Duluth	61	NE 2			
Lugano	69.7	N 1	0	12	-	0	24		Barry Sound	65	NW 1	Charleston	62	SW 2	Harbor	57	NW 1			
Heider	66.8	SW 2	3	11	-	0	0	2	White River	63	E 1	Bermuda	61	Stille	Salt Lake City	58	S 1			
Villingen	68.0	SW 2	3	12	-	0	0	0	Winnipeg	55	W 1	Key West	58	NE 1	Holena	58	NW 3			
Utrecht	67.9	SW 2	3	12	-	0	14	0	La Paz	52	NW 2	Little Rock	55	SE 2	Denver	57	E 2			
Kopenhagen	64.2	W 4	3	7	+0.5	0	0	2	Sedmonton	52	N 1	Nashville	61	NE 1	Roseburg	66	N 1			
Skagen	61.7	W 3	3	5	-	0	0	2	Agave	67	Stille		0	19	-	0				
Hansholm	63.4	WNW 3	3	5	+0.5	0	0	2	Oran	67	SW 2		0	15	+0.8					
Blauvandsbuk	63.8	WSW 1	3	7	-	0	0	4	Hota	61	N 4	3	-	-	-					
Hammershus	64.2	W 3	2	5	+1.0	0	0	1	Rochefort											
Abisko	58.1	E 3	3	4	-	0	-	-7	Bayonne	64.6	SE 1	1	18	+0.4	0					
Haparanda	58.4	N 3	1	-1	+0.5	1	5	-9	Bordeaux	65.5	SE 1	1	15	+0.2	0					
Stensele	58.4	E 2	4	0	+1.0	0	1	-4	Dijon	68.4	Stille	0	13	-	0					
Oestersund	57.0	WNW 3	3	-1	+1.0	0	10	-3	Calais	67.0	Stille	0	13	+0.1	-					
Hernösand	56.1	NE 2	3	1	+0.5	0	0	4	Limoges											
Säma	55.8	NW 3	2	0	-	0	3	-7	St. Mathieu	65.2	SE 1	2	17	+0.2	0					
Karlstad	59.7	WNW 3	1	5	+1.0	0	8	1	Montpellier											
Stockholm	56.4	WNW 3	2	4	+1.0	0	9	1	Paris	67.3	E 1	1	14	+1.1	0					
Jönköping	61.6	WNW 4	0	6	+1.0	0	11	2	Rennes	66.2	E 1	2	13	-	0					
Wisby	58.6	W 4	0	5	+1.0	0	4	3	Strassburg	69.0	S 1	0	12	+0.5	0					
Kalmar	61.1	WNW 3	0	8	+1.0	0	0	1	Toulouse	66.7	SE 2	1	15	+0.5	0					
Spitzbergen	63.1	SE 4	3	-2	+0.4	-	0	0	Tours	67.1	E 2	1	14	+0.2	0					
Jngö	61.1	SW 1	3	-1	-	0	0	1	Clermont	67.5	S 1	0	12	-	0					
Trömsö	55.6	E 3	4	2	+1.2	-	0	2	Amiens											
Aalesund Färder	61.1	W 4	2	5	+0.4	2	0	3	Cosme											
Öne Krinn	62.8	NW 4	3	4	+0.8	1	0	5	Le Havre	66.8	Stille	0	15	-	0					
Andenes									Ajan	69.4	Stille	0	13	+0.2	0					
Bergen Lister	63.7	NW 3	2	6	+0.4	0	0	2	Metz											
Brønnö									Perpignan	68.2	NW 1	0	12	+2.0	-					
Vardö	59.8	SE 2	4	0	-	0	0	3	Ajaccio	68.4	Stille	0	15	-0.1	0					
Skudenes Utsire	64.0	N 1	3	5	+0.8	0	0	3	Argentan	67.1	Stille	0	1	-0.1	0					
Dombaas	58.4	W 2	3	0	+1.2	0	0	-2	Marignane	70.1	Stille	0	15	+0.3	0					
Mugbugden	61.1	NE 1	1	-22	-	0	0	0	Lenwich	65.7	W 1	3	6	+0.8	0					
Valparaiso	57.8	SW 1	0	3	+1.0	3	0	1	Renfrew	65.6	W 3	4	9	+1.9	-	14	8			
Jau Mayra	59.0	WSW 1	2	-2	-	0	1	1	Esildalemar											
Helsingfors	51.8	NE 3	3	3	+1.5	6	0	6	Cramwell	67.3	W 3	3	10	+0.7	-	15	8			
Sordavala	51.6	NE 2	3	1	-1.5	-	0	0	Silly	65.6	ENE 4	2	12	-0.4	7					
Kuopio	57.6	NE 1	2	2	-0.5	-	0	0	Tynemouth	66.3	SW 2	3	9	+0.4	0					
Vasa	55.0	W 1	4	1	+1.0	0	0	0	Pembroke	67.5	NE 2	4	8	+0.4	1					
Sodankylä	-	N 1	0	-4	-	0	0	0	Croydon	67.9	Stille	3	11	0	-	16	6			
Reval									Aberdeen	65.1	WNW 4	2	8	+1.5	0					
Dorpat									Valencia											
Filsand									Cuernsey											
Hungerburg									Stemway	66.8	NW 3	0	6	+1.9	5					
Posen	66.4	WSW 4	4	12	+0.5	2	15	11	Holyhead	67.3	SW 1	3	9	+1.0	-					
Warschau	65.3	WSW 4	4	12	-	0	6	15	Yarmouth	66.8	W 2	3	11	-	0					
Lodz									Blacksod											
Lublin									Ross on Wye	67.6	SW 1	2	9	+1.2	0	16	7			
Krakau	62.7	W 2	1	15	0	0	18	8	Colshot	68.0	Stille	0	14	-	0	1				
Lemberg	68.1	W 2	1	15	-	0	0	11	Yersey	66.3	ESE 3	1	15	-	0	0				
Bromberg									Donaghadee											
Pinsk	62.7	W 5	3	12	-	0	14	12	Malinhead	66.3	NW 3	3	8	+1.9	-					
Wilna	59.6	W 3	0	6	-	0	0	11	Thorshavn	63.0	WNW 2	0	3	-	0	-				
Prag	69.1	SW 2	1	13	0	0	19		Seydisfjord	60.0	W 2	3	4	+1.0	-					
Eger	69.3	WNW 1	1	10	-3.0	4	0		Akureyri	58.0	Stille	2	3	+1.0	-					
Pezau Pressburg	68.6	Stille	1	16	0	0	0		Isafjord	58.8	Stille	2	2	-	0	-				
Kaschau	69.0	Stille	2	14	-	0	0		Reykjavik	60.2	S 2	3	4	-0.5	-					
Olmütz	69.3	Stille	1	11	-	0	17		Vestmanna	61.8	WSW 4	3	4	-0.5	-					
Agram	70.4	Stille	1	12	+1.0	0	0		Riga	56.3	WNW 4	4	6	+1.1	4	9	3			
Budapest	68.9	Stille	0	14	+0.1	0	22	10	Kajana	55.1	NNE 1	1	-2	-	-					
Kaposvar	69.6	NW 1	0	13	+0.2	0	23	8	Burr Castle	67.0	SW 1	3	13	-	-					
Sezeged	70.5	NW 1	2	16	+1.0	0	21	4	Bjurraklubb	57.5	NNE 2	1	-5	+1.0	1	7	-			
Debreczen	68.7	SW 2	0	13	+0.5	0	23	6	Gällivare	58.6	Stille	4	-2	-	0	2	-6			
Scombathely	69.8	S 1	0	14	+0.8	0	22	7	Falun	58.9	W 2	0	7	-	4	3	-1			
Belgrad	70.3	Stille	1	14	-	0	0		Malmö	59.4	W 6	4	3	+0.4	5	8	1			
Athen	62.4	E 3	4	15	+0.5	0	0		Dünaburg	56.0	W 8	4	4	+1.1	2	9	1			
Saratowo	71.1	Stille	0	8	+0.5	0	0		Windau	57.2	W 4	4	3	+0.5	-	-				
Bukarest	69.0	NW 1	2	19	+0.5	0	0													

Schiffsmeldungen.

	Breite	Länge	Luftdruck	Wind	Wetter	Temp. & W.	Sicht.
2. Mai	2a	48°2'	36°8'	776.3	NNE 5	10/10 str-m	9.1 15" über 50 km
1923	2a	68°6'	40°8'	59.1	NE 2	10/10 w	5.0-2.0" bis 4 "
	8a	57°9'	10°3'	67.3	E 2	7/10 a-str	5.0 7.0 über 50 "

Heutiger Eisbericht siehe Zentrale!

NACHMITTAG UND ABEND DES VORTAGES

Mittwoch, 2. Mai

Nr. 122 1923

DEUTSCHE STATIONEN	NACHMITTAG										ABEND									
	Zeit	Luft-druck	Wind	Himmel	Temp.	Abw. v. Mittel	Feuch-tigkeit	Luftdruck Char. Aend.	Sichtw.	Witterungsverlauf	See	Zeit	Luft-druck	Wind	Himmel	Temp.	Luftdruck Char. Aend.	Witterungsverlauf	See	
Borkum	2	628	W 6	4	11	0	90-94	+1.1	meist bewölkt		5	7	638	W 4	4	11	+0.8	meist bewölkt	4	
W. Haven																				
Cuxhaven																				
Helgoland	2		W 4	4							5									
Kellum	2	619	W 5	2	11	0	90-94	+2.5	zieml. heiter		7	660	W 5	4	12	-	zieml. heiter	Niedersee		
Bremen																				
Hamburg	2	642	W 6	4	11	-2	90-94	+1.1	anh. Niedersee		7	651	W 5	4	11	+0.6	anh. "			
Kiel	2	626	W 6	2	13	+1	95-100	+1.0	geringe "		8	647	W 4	4	9	+1.0	vorw. "			
Wismar (Wormsünde)																				
Wormsünde	2	619	W 5	4	12	+2	80-89	+1.2	" "		7	634	W 3	4	11	+0.9	vorw. Niedersee			
Rügenwäldermünde	2																			
Danzig	2	634	W 7	4	13	+2	80-89	0	" "		7	612	W 6	1	10	+0.7	vorw. "		5	
Königsberg																				
Memel	2	580	W 4	4	6	-5	90-94	-1.2	anh. "		7	581	W 5	4	7	+0.2	nacht "			
Aachen	2 ¹⁴	686	W 5	4	15		80-89	-0.6	Wetterleuchtbar		7	685	W 3	1	16	-0.2	zieml. heiter			
Löningen																				
Kassel	140																			
Magdeburg		659	W 5	4	17		60-69	+0.4	meist bewölkt		7	616	W 2	3	15	+0.8	meist bewölkt			
Dresden	206	679	W 5	2	17	+2	50-59	0	zieml. heiter		7	674	W 3	2	15	+0.3	zieml. heiter			
Berlin	2																			
Grünberg (Sch.)																				
Breslau	2	664	W 4	2	17	+3	40-69	+0.3	meist bewölkt		7	665	W 3	3	15	+0.2	" "			
Frankfurt a/M.	2	673	W 3	3	18	-	40-69	-0.2	" "		7	682	W 2	1	19	+0.1	zieml. heiter			
Mainz	2																			
Friedrichshafen																				
Bamberg																				
Fürth	2																			
München	2	695	W 4	1	18	+4	70-79	-0.1	zieml. heiter		7	686	W 2	1	16	-0.2	zieml. heiter			

KÜSTENSTATIONEN UND FEUERSCHIFFE

List	27 W 4-5	See 4	70 W 3-4	See 4	Borkumriff	27 W 3-4	See 4	70 W 3-4	See 4
Bükk	27 W 3-4	See 4	70 W 3-4	See 4	Amrumbank	27 W 3-4	See 4	70 W 3-4	See 4
Arkona	70 W 5	See 5			Adlergrund	70 W 5	See 5		
Marieuhöhe	27 W 3-4	See 4	70 W 3-4	See 4	Borkum	27 W 3-4	See 4	70 W 3-4	See 4

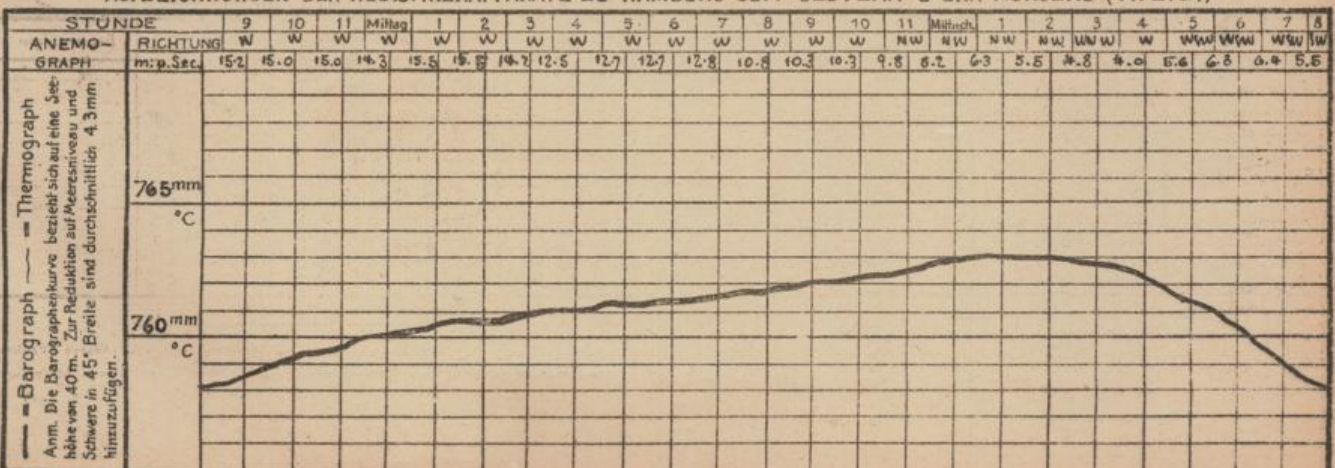
HÖHEN BEOBSACHTUNGEN

(Luftdruck der Bergstationen nicht auf Schwere und N-Meerespiegel reduziert)

STATION	Höhe	NACHMITTAG										ABEND									
		Zeit	Luftdr.	Wind	Himmel	Temp.	Feuch-tigkeit	Luftdruck Char. Aend.	Sichtw.	Witterungsverlauf	See	Zeit	Luftdr.	Wind	Himmel	Temp.	Luftdruck Char. Aend.	Witterungsverlauf	See		
Kahler Asten	852	210	6	W 5	3	9	95-100	+1.9	meist bewölkt		7	6	W 2	2	8	+0.3	meist bewölkt				
Bröcken	1148	215																			
Fichtelberg	1213	2	6	W 7	2	4	90-99	+0.35	zieml. heiter		7	6	W 5	2	8	+0.2	vorw. Nebel				
Zugspitze	2964	214	5	W 4	0	-1	80-89	+0.7	" "		7	6	W 1	1	-2	+0.1	zieml. "				
Sähtis	2500		5	W 8	0	2		+0.5			9	5	W 1	1	13	0					
Heider	800										9										
Sonnöck	3106										9										
Schneekoppe	1603										9										

STATION	Wind in m/Sec	Seehöhe	Zeit	Boden	200	500	1000	1500	2000	2500	3000	3500	4000	4500	5000	Bemerkungen
Lindenberg		422m	3p	W 5	300 W 10	W 9	W 17									Sichtw. b. 20 km
"		"	1p	W 5	300 W 10	W 9	W 17	1500	1.7	2000	2.0	2400	2.5	2800	3.0	Sichtw. b. 20 km
"		"	7p	W 5	300 W 10	W 9	W 17	1500	1.7	2000	2.0	2400	2.5	2800	3.0	Sichtw. b. 20 km
Pennas		"	2p	W 5	300 W 10	W 9	W 17	1500	1.7	2000	2.0	2400	2.5	2800	3.0	Sichtw. b. 20 km
Calshot		"	2p	W 5	300 W 10	W 9	W 17	1500	1.7	2000	2.0	2400	2.5	2800	3.0	Sichtw. b. 20 km
Beachley		"	7p	W 5	300 W 10	W 9	W 17	1500	1.7	2000	2.0	2400	2.5	2800	3.0	Sichtw. b. 20 km
Raufrey		"	7p	W 5	300 W 10	W 9	W 17	1500	1.7	2000	2.0	2400	2.5	2800	3.0	Sichtw. b. 20 km
Andover		"	7p	W 5	300 W 10	W 9	W 17	1500	1.7	2000	2.0	2400	2.5	2800	3.0	Sichtw. b. 20 km

AUFZEICHNUNGEN DER REGISTRIERAPPARATE ZU HAMBURG SEIT GESTERN 8 UHR MORGENS (M. E. Z.)



STATION	NACHMITTAG					ABEND					STATION	NACHMITTAG					ABEND															
	Luftdr.	Wind	Himmel	Temp.	Luftdruck Char. u. Aend.	Luftdr.	Wind	Himmel	Temp.	Luftdruck Char. u. Aend.		Luftdr.	Wind	Himmel	Temp.	Luftdruck Char. u. Aend.	Luftdr.	Wind	Himmel	Temp.	Luftdruck Char. u. Aend.											
Wien						76.3	Stille	1	14	+	Oran						76.2	NE 1	1	21	-2.0	Kajana						55.0	NNE 1	3	-1	-0
Satzburg 442						68.2	NW 1	0	15	+	Malta						66.7	NW 1	1	17	-0	Madrid						64.2	SE 1	0	22	-0.6
Klagenfurt 142						69.0	NW 1	0	14	+	La Coruña						61.0	S 2	3	28	-0.8	Dijon						68.7	SW 2	0	22	-0.8
Feldkirch						69.1	NE 1	0	15	+	San Fernando						62.0	E 6	4	23	-0	Calais						68.1	SW 5	4	12	+0.7
Innsbruck						69.1	Stille	0	15	+	Mahon						70.0	N 2	1	22	-0	Limoges						67.5	SE 3	3	22	-0.5
Zürich						68.9	NW 1	0	21	+	Barcelona						69.2	NE 1	0	18	-0.8	St. Mathieu						67.1	S 3	2	16	-0.9
Bern						70.5	W 2	0	21	-0	Rochefort						69.5	SW 4	0	20	+0.1	Bayonne						65.1	ENE 2	0	16	-1.0
Gené						68.7	NNE 2	0	15	-0	Bordeaux						62.7	ESE 2	0	23	-0.6	Montpellier						55.9	SW 4	4	12	+0.5
Lugano						68.1	SE 1	0	19	+1.0	Dijon						67.7	ESE 1	1	19	-0.1	Paris						68.5	SE 3	3	22	-0.5
Helder						66.1	SW 4	3	10	+1.0	Calais						68.1	SW 5	4	12	+0.7	Rennes						68.0	SE 2	1	19	-0.7
Viissingen						67.8	SW 2	2	11	-0	Toulouse						67.1	ESE 3	0	23	-0.4	Strasbourg						68.8	Stille	1	23	-0.6
Utrecht						67.8	NW 2	3	12	V+0.5	Tours						67.2	Stille	0	20	-0.7	Toulouze						67.1	ESE 3	0	23	-0.4
Kopenhagen						66.7	W 5	2	9	M+2.0	Toulouze						67.2	Stille	0	20	-0.7	Amiens						68.7	SE 1	0	20	-0.8
Skagen						58.5	WSW 3	1	8	+1.0	Le Havre						68.5	SW 1	2	16	-0.1	Cosne						68.5	SW 1	2	16	-0.1
Hansthalm						58.4	W 5	1	8	+1.5	Argentan						67.7	SW 1	1	20	-0.1	Metz						67.7	SW 1	1	20	-0.1
Blaavandshuk						58.4	W 5	1	8	+1.5	Brüssel						68.5	WSW 4	4	14	-0	Brüssel						68.5	WSW 4	4	14	-0
Hammershus						59.4	W 7	2	7	+2.0	Clermont						68.9	Stille	0	22	-1.0	Perpignan						69.1	E 3	0	19	-0.9
Abisko						57.0	E 5	3	4	-0	Perpignan						69.1	E 3	0	19	-0.9	Mon						68.8	NW 5	2	7	+1.9
Koparanda						58.7	NE 2	1	2	V-0	Lerwick						60.7	SW 4	0	12	+1.5	Renfrew						60.7	SW 4	0	12	+1.5
Stensele						58.9	Stille	4	-0	-0	Renfrew						60.7	SW 4	0	12	+1.5	Eskdalemuir						64.5	WSW 4	4	14	+1.2
Oestersund						58.3	NNE 3	0	2	M+1.0	Brüssel						68.5	WSW 4	4	14	-0	Cranwell						66.9	S 3	3	13	+0.8
Hernösand						58.2	NW 1	1	5	+0.5	Clermont						66.9	S 3	3	13	+0.8	Scilly						61.5	W 1	4	14	+0.8
Särna						58.2	NW 1	1	5	+0.5	Perpignan						61.5	W 1	4	14	+0.8	Tynemouth						65.0	SW 4	0	10	+1.5
Karlstad						54.6	W 1	0	8	+1.5	Mon						65.0	SW 4	0	10	+1.5	Pembroke						67.0	SW 3	4	13	+1.2
Stockholm						51.4	NW 4	4	3	+2.0	Guernsey						67.0	SW 3	4	13	+1.2	Aberdeen						60.9	ENE 2	2	11	+1.2
Jönköping						58.8	NW 4	4	6	+3.0	Stornoway						60.9	ENE 2	2	11	+1.2	Valentia						59.4	ENE 4	4	8	+1.5
Wisby						52.9	WSW 4	4	5	+1.5	Holyhead						68.3	SW 5	3	12	M+1.2	Holyhead						68.3	SW 5	3	12	M+1.2
Kalmar						58.9	WSW 8	4	9	+2.0	Yarmouth						65.2	SW 4	3	17	+0.8	Blacksood						65.2	SW 4	3	17	+0.8
Spitzbergen						62.6	SE 5	3	-5	-0	Blacksood						65.2	SW 4	3	17	+0.8	Ross on Wye						65.5	SW 4	3	13	+1.2
Jnac						60.0	SW 1	3	-1	+0.8	Ross on Wye						65.5	SW 4	3	13	+1.2	Calshot						67.9	SW 4	4	13	+0.8
Tamsö Röst						58.7	E 3	4	2	0	Calshot						67.9	SW 4	4	13	+0.8	Yersey						66.7	Stille	4	12	-0.4
Ardesund Färde						58.8	NW 4	1	7	+1.2	Yersey						66.7	Stille	4	12	-0.4	Donaghadee						66.7	SE 3	2	16	-0.4
Oxö Luster						60.4	NW 6	1	5	+1.5	Donaghadee						66.7	SE 3	2	16	-0.4	Malinhead						58.9	W 5	2	12	+1.2
Anders Högen						59.2	ESE 1	0	-0	+0.4	Malinhead						58.9	W 5	2	12	+1.2	Thorshavn						60.9	NW 4	4	7	M+1.0
Bergen Kinn						58.8	W 5	0	6	+0.8	Thorshavn						60.9	NW 4	4	7	M+1.0	Seydísfjord						59.3	Stille	0	8	-0
Brønnö						58.8	W 5	0	6	+0.8	Seydísfjord						59.3	Stille	0	8	-0	Akersfjari						60.3	S 4	4	6	-0.5
Vardö						57.2	EWE 3	3	-2	-0	Akersfjari						60.3	S 4	4	6	-0.5	Isofjord						58.3	WSW 3	0	5	V-0
Skudene Östra						61.8	WSW 2	1	7	+3.0	Isofjord						58.3	WSW 3	0	5	V-0	Reykjavik						59.7	W 4	4	5	M 0
Dombås						55.4	S 2	2	7	+1.5	Reykjavik						59.7	W 4	4	5	M 0	Westmannö						60.9	WSW 4	4	4	0
Mygbugden						60.9	SW 1	1	-11	+0.4	Westmannö						60.9	WSW 4	4	4	0	Gällivare						55.6	ENE 3	0	0	-0
Mygbugden						60.9	SW 1	1	-11	+0.4	Gällivare						55.6	ENE 3	0	0	-0	Storlien						57.0	Stille	0	0	-0
Valdresund						58.2	SW 5	0	5	-0.4	Storlien						57.0	Stille	0	0	-0	Falun						51.2	NNE 1	0	5	+
Bäreninsel						63.8	ESE 3	3	-5	+0.8	Falun						51.2	NNE 1	0	5	+	Karlshamn						56.0	W 6	3	12	-
Helsingfors						51.7	E 3	0	1	-2.5	Karlshamn						56.0	W 6	3	12	-	Birr Castle						62.0	SW 1	3	14	-
Sordavala						52.1	SE 1	3	1	-0.5	Birr Castle						62.0	SW 1	3	14	-	Algier						68.0	NE 3	0	10	M+1.2
Kuopio						52.8	ESE 1	4	3	-0.5	Algier						68.0	NE 3	0	10	M+1.2	Bizerta						69.9	NW 3	1	19	-0.6
Vasa						53.9	N 1	4	2	-0	Bizerta						69.9	NW 3	1	19	-0.6	Almeria						65.2	E 3	1	22	-0.2
Sodankylä						58.0	Stille	2	-5	-0	Almeria						65.2	E 3	1	22	-0.2											
Reval						58.0	Stille	2	-5	-0	Almeria						65.2	E 3	1	22	-0.2											
Dorpat						58.0	Stille	2	-5	-0	Almeria						65.2	E 3	1	22	-0.2											
Filsand						58.0	Stille	2	-5	-0	Almeria						65.2	E 3	1	22	-0.2											
Hungerburg						58.0	Stille	2	-5	-0	Almeria						65.2	E 3	1	22	-0.2											
Posen						64.6	WSW 4	4	14	+0.5	Almeria						65.2	E 3	1	22	-0.2											
Warschau						63.9	NW 4	4	13	-0	Almeria						65.2	E 3	1	22	-0.2											
Loz						64.6	WSW 3	3	12	+0.5	Almeria						65.2	E 3	1	22	-0.2											
Lublin						64.6	WSW 3	3	12	+0.5	Almeria						65.2	E 3	1	22	-0.2											
Krakau						64.6	WSW 3	3	12	+0.5	Almeria						65.2	E 3	1	22	-0.2											
Lemberg						64.6	WSW 3	3	12	+0.5	Almeria						65.2	E 3	1	22	-0.2											
Bromberg						64.6	WSW 3	3	12	+0.5	Almeria						65.2	E 3	1	22	-0.2											
Prinsk						64.6	WSW 3	3	12	+0.5	Almeria						65.2	E 3	1	22	-0.2											
Wilna						64.6	WSW 3	3	12	+0.5	Almeria						65.2	E 3	1	22	-0.2											
Prag						64.6	WSW 3	3	12	+0.5	Almeria						65.2	E 3	1	22	-0.2											
Eger						64.6	WSW 3	3	12	+0.5	Almeria		</																			