

# DEUTSCHE SEEWARTE WETTERBERICHT.

JAHRGANG 48 Nr. 131

Freitag, 11. Mai 1923

Mitteleuropäische Zeit. Luftdruck reduziert auf 0° Temperatur, N—Meeresspiegel, Schwere in 45° Breite. Temperatur in Graden Celsius.  
Windstärke nach Beaufortskala (12 = Orkan). Wolken: 0 = wolkenlos, 1 = 1/4 bedeckt, 2 = 1/2 bedeckt, 3 = 3/4 bedeckt, 4 = bedeckt,  
\* = Regen, \* = Schnee, ∞ = Dunst, = = Nebel, ⚡ = Gewitter. In Spalte Niederschlag bedeutet: 0 = kein Niederschlag gefallen.  
\* = weniger als 0.5 mm Niederschlag gefallen. — = Niederschlag nicht gemessen bzw. nicht gemeldet.

DEUTSCHE STATIONEN	HEUTE											MORGEN		Sichtweite	Witterungsverlauf	Bemerkungen	See
	Zeit	Luftdruck	Wind	Himmel	Temp.	Abw. Mittel	Feuchtigkeit in %	Luftdruck Char. u. Änd.	Niederschlag	Max.	Min.						
Borkum	8																
Wilhelmshaven	8	50.6	S 3	0	7	-3	80.89	-	0	2	11	4		nachm. Niederschl.			
Cuxhaven-Altenwalde	8																
Helgoland	8	50.3	S 5	1	7	-2											
Keitum	8	49.6	SSW 4	3	8	-1	90.94	-	0		11	5		Zusätzl. Nachtr.		4	
Bremen	8	51.7	SW 3	1	7	-	90.94	-	0	11	13	5		anh. Niederschl.			
Hamburg	8	51.6	SW 2	3	7	-3	96.7	+1.0	4	13	6	5	bis 10 km	nachts "	Bod. Min. 5.0		
Gr. Borstel	8		SW 3	0	7	-			4	13	5			"			
Kiel	8	51.5	WNW 2	0	7	-3	90.94	+0.5	1	11	6			"			
Warnemünde	8	51.6	S 4	4	8	-2	80.89	0	0	12	4			meist bewölkt.			
Swinemünde	8	52.2	S 2	4	8	-2	80.89	+0.3	7	9	2			anh. Niederschl.			
Rügenwaldermünde	8	51.8	NW 2	4	6	-3	90.94	+0.8	21	9	5			"		2	
Danzig	8	51.5	W 4	4	7	-4	90.94	-					bis 10 km				
Königsberg	8	49.7	WSW 5	4	5	-4	90.94	+1.2	0	13	5		bis 10 km	meist bewölkt.			
Memel	8	48.1	SW 4	0	8	-1	90.94	-0.4	17	15	7		bis 10 km	nachts Niederschl.		2	
Aachen	8	53.0	SSW 6	1	10	-1	70.79	-1.0	8	10	3		bis 50 km	Niederschl. i. Joh.			
Löninge	8	52.2	SW 1	1	5	-	90.94	-	5	13	4			meist bewölkt.			
Kassel	726																
Magdeburg	8	53.0	SW 2	0	8	-3	80.89	+1.1	10	8	7			Vorm. Niederschl.			
Dresden	805	55.0	SW 6	4	8	-4	60.69	+1.4	0	19	6			NE, SE, SW, ZG, NW km	meist bewölkt.		
Berlin	8																
Grünberg 175ch.	8	54.3	WNW 4	3	9	-2	70.79	+1.2	0	20	6			Niederschl. i. Joh.			
Breslau	8	54.3	WNW 2	4	10	-1	80.89	+1.2	4	19	7		bis 20 km	Gewitter			
Frankfurt a/M.	8	56.0	SW 2	4	7	-6	80.89	+1.0	4	12	6			Vorm. Niederschl.			
Mainz	8	55.1	WSW 1	3	7	-		+0.7	1	-	-						
Karlsruhe	726	58.4	SW 2	0	7	-5	80.89	+1.0	2	15	6			"			
Friedrichshafen	8	59.7	W 3	2	8	-3	70.79	+0.8	0	11	5			meist bewölkt.			
Bamberg	8	57.5	SW 2	0	6	-5	40.49	+1.2	1	15	4		bis 50 km	Vorm. Niederschl.			
Fürth	8																
München	8	59.4	SW 5	3	6	-5	80.89	+1.1	13	15	4			nachm. Niederschl.			

## KÜSTENSTATIONEN UND FEUERSCHIFFE

List	8a: 1/4 bed., gem. Sicht, See 2 II	Borkumriff	8a: 5/4, weiter, See 3, A.T. 7.4, W.T. 2.0 II
Bülk	8a: 7/8, 2, SW 2, bed., 7/4 See 0, Sicht 6-8 See w. II No: 749.8, NNE, weiter, 9°	Amrumhank	8a: 5/4, weiter, See 3, A.T. 7.4, W.T. 2.0 II
Arkona	8a: 5/2, bed., See 3 II	Adlergrund	8a: 5/1, weiter, starks. ästl. Dünung, Barnh. sichtbar, A.T. 7.8, W.T. 2.0
Aussenjade	8a: 5/3, klar, See 1	Borkum	IIa: 7/5.5, SW 4, Regen, II, See 2

## HOHEN BEOBACHTUNGEN

(Luftdruck der Bergstationen nicht auf Schwere und N—Meeresspiegel reduziert)

STATION	Höhe	HEUTE											Bemerkungen
		Zeit	Luftdruck	Wind	Himmel	Temp.	Feuchtigkeit	Luftdruck Char. u. Änd.	Niederschlag	Max.	Min.	Sichtweite	
Kahler Asten	832	8		WNW 5	4	1	95-100	+1.0	13	7	0		nachts Niederschl.
Brocken	1148	8	652.8	WSW 7	4	-1	95-100	+1.2	13	1	-2		"
Fichtelberg	1213	8	652.2	WSW 6	3	-2	95-100	+1.2	2	10	-2	bis 500 m	Niederschl. i. Joh.
Zugspitze	2964	7/8	521.6	NW 3	4	-12	95-100	+0.2		-	-13		meist wolkenlos
Säntis	2800	7/8	559.5	WSW 6	4	-10			0	8			
Heiden	800	7/8											
Sonnblick	3106	7/8											
Schneekuppe	1603	7/8											

STATION	Seehöhe	Zeit	HEUTE											Bemerkungen
			Boden	200	500	1000	1500	2000	2500	3000	3500	4000	4500	
Lindenberg	122m	7a	68.100%	WSW 7	WSW 10	WSW 12	WSW 13	WSW 14	WSW 15	WSW 16	WSW 17	WSW 18	WSW 19	Sicht bis 10 km
Friedrichshfn	400m	8a	50.81%	WSW 5	WSW 10	WSW 12	WSW 13	WSW 14	WSW 15	WSW 16	WSW 17	WSW 18	WSW 19	" " 10 "
Dresden		7a		WSW 7	WSW 10	WSW 12	WSW 13	WSW 14	WSW 15	WSW 16	WSW 17	WSW 18	WSW 19	" " 50 "
Bremen		6a		SW 6	SW 8	SW 10	WSW 11	WSW 12	WSW 13	WSW 14	WSW 15	WSW 16	WSW 17	" " 20 "
Düren		6a		WSW 6	WSW 8	WSW 10	WSW 11	WSW 12	WSW 13	WSW 14	WSW 15	WSW 16	WSW 17	" " 10 "
Trier		6a		Stille	WSW 9	WSW 10	WSW 11	WSW 12	WSW 13	WSW 14	WSW 15	WSW 16	WSW 17	" " 10 "
Mainz		6a		WSW 5	WSW 10	WSW 12	WSW 13	WSW 14	WSW 15	WSW 16	WSW 17	WSW 18	WSW 19	" über 50 "
Kandau		6a		SW 4	WSW 10	WSW 12	WSW 13	WSW 14	WSW 15	WSW 16	WSW 17	WSW 18	WSW 19	" bis 20 "
Bonn		6a		SW 4	WSW 10	WSW 12	WSW 13	WSW 14	WSW 15	WSW 16	WSW 17	WSW 18	WSW 19	" " 10 "
Kaschau		8a		WSW 6	WSW 10	WSW 12	WSW 13	WSW 14	WSW 15	WSW 16	WSW 17	WSW 18	WSW 19	

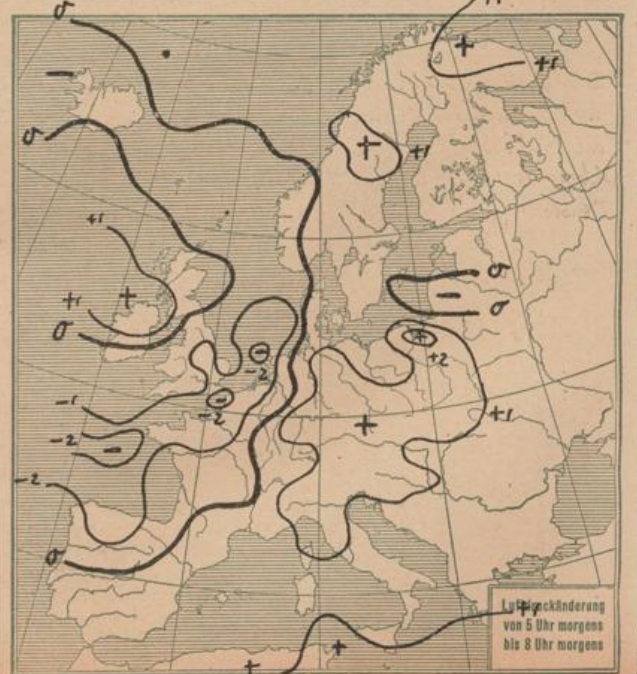


**Isobaren, Temperatur, Wind, Himmelszustand 8 Uhr morgens**

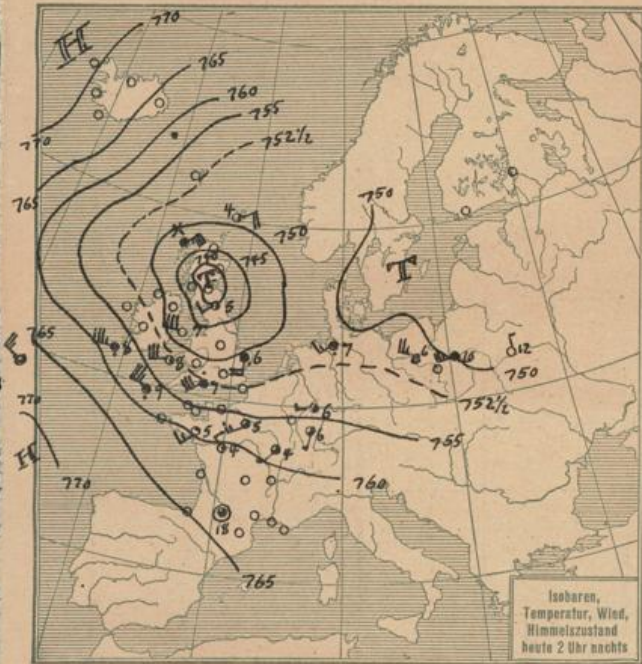
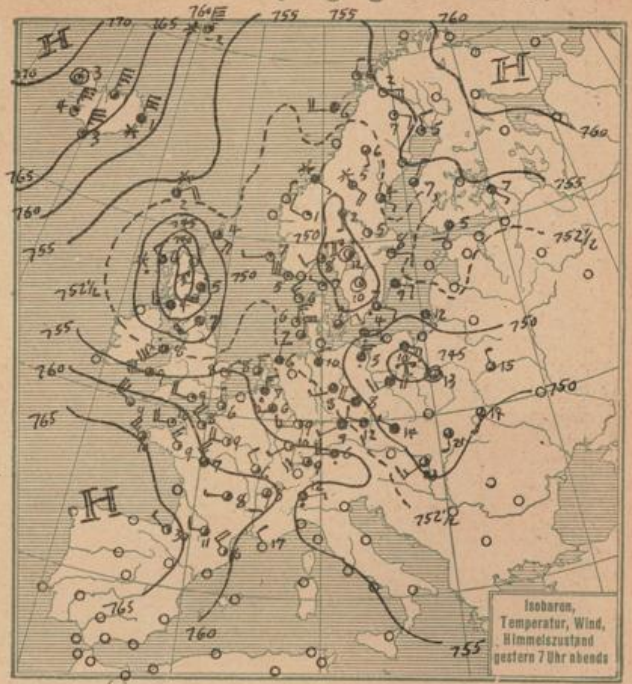
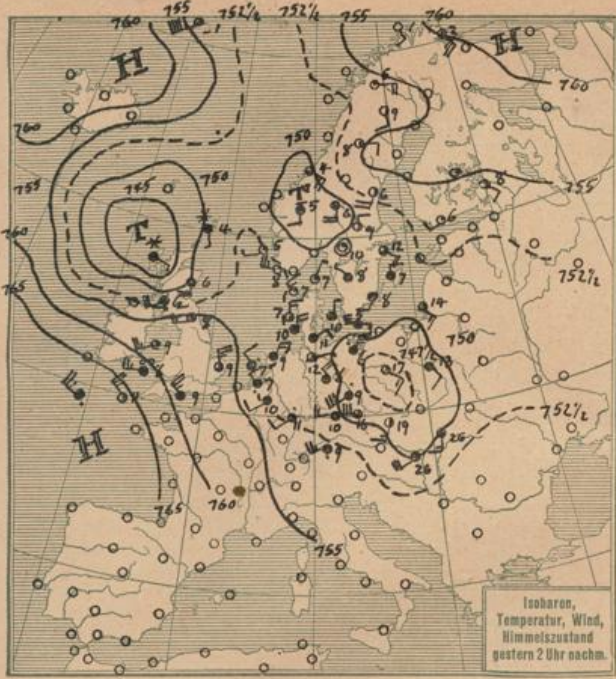
- wolkenlos    ◐ 1/4 bedeckt    ◑ 1/2 bedeckt
- ◒ 3/4 bedeckt    ● bedeckt    ● Regen
- Nebel    \* Schnee    ∞ Dunst
- ⚡ Gewitter
- Windstärke in Beaufort-Skala, ⊙ Windstille
- ⊙ NE 3.



Isothermen u. Niederschlagsgebiete 8 Uhr morgens



Temperaturänderung von 5 Uhr morgens bis 8 Uhr morgens



Zustandskurven heute morgen, Temp. in Grad. C. Höhe in m.



ALLGEMEINE ÜBERSICHT 8 Uhr morgens: Freitag, 11. Mai 1923

Die gestern bei den Faröern liegende Depression hat sich vertieft und ist mit südöstlichem Kurse nahe vor die Deutsche Bucht gelangt. In ihrem Rücken strömt kalte Nordluft südwärts und stellt anscheinend die Verbindung zwischen dem grönländischen Hoch und dem atlantischen Hoch wieder her. Die gestern über der Maingegend liegende Depression zieht über dem Baltikum ab. Die Witterung unserer Küste wird morgen unter dem Einfluß der heranziehenden Nordseedepression stehen.

WETTERAUSSICHTEN AN DER DEUTSCHEN KÜSTE für Sonnabend, 12. Mai 1923

NORDSEE: Frische teilweise starke böige Winde aus westlichen Richtungen recht drehend, veränderlich, Regenschauer, kühl.  
 westl. OSTSEE: Frische teilweise starke böige Winde aus westlichen Richtungen, später recht drehend, veränderlich, Regenschauer kühl.  
 östl. OSTSEE: Zunehmende Winde aus südlichen Richtungen, wolkeig bis trübe, Niederschläge, Temperatur wenig verändert.  
 Sturmwarnungen: Heute 12<sup>15</sup> pm. Nordsee: Gefahr noch nicht vorüber, Signalball hängen lassen.  
 " 1<sup>15</sup> pm. Warnmünde bis Fehmarn: Gefahr stark anfrischender Winde aus südwestl. Richtungen, Signalball hängen lassen.  
 Hamburg, Deutsche Seewarte. *Baselle* ART. III. *i. A. Dr. Pfhlgrimm*

STATION	MORGEN							See	STATION	MORGEN											
	Luftdruck	Wind	Windst.	Temp.	Luftdruck Char. u. And.	Niederschlag	Max.			Min.	Bemerkung	Luftdruck	Wind	Windst.	Temp.	Luftdruck Char. u. And.	Niederschlag	Max.	Min.	Bemerkung	See
Wien									Madrid	63	W	2	1	8	+0.2						
Feldkirch									La Coruña	65	Stille	3	10	-0.7							
Innsbrunn	60.2	Stille	3	3	+1.9	21	22	3	San Fernando	60	ESE	1	3	13	+1.0						
Linz	57.7	W	2	6		6	20	6	Mahon	61	ESE	4	15	+0.2							
Graz	55.2	WW	4	4	+1.2		24	8	Amarikanische Beobachtungen v. Nacht												
Zürich	59.8	SW	2	3	+0.5				Winnipeg	58	NE	1									
Bern	59.1	W	2	4	0				La Paz	55	NW	4									
Genf	60.7	SE	1	0	0		11		Edmonton	58	N	2									
Lugano	57.1	N	2	0	+1.5		20		Nantucket	58	SW	4									
Helder	46.1	S	7	6	-2.0		11		Washington	68	NW	1									
Vilshingen	48.5	S	6	0	-1.5		7		Hatleras	62	NW	2									
Utrecht	49.2	SW	5	6	-1.5		10	2	Charleston	63	W	1									
Kopenhagen	52.0	SE	2	4	+0.5		0		Bermuda	62	W	1									
Skagen	50.2	ESE	1	1	0		0		Key West	64	N	3									
Hansholm	48.9	SE	3	2	-0.5		0		Little Rock	59	S	1									
Blaavandshuk	49.0	NW	3	3	-1.0		0		Nashville	62	S	1									
Hammershus	51.9	Stille	0	7	0		3		Rochefort												
Abisko	57.8	ESE	3	1	+0.5		7	5	Bayonne	62.8	W	1	2	12	-0.9		2				
Haparanda	55	NNW	3	3	+0.2		9		Bordeaux	61.8	SW	1	0	9	-0.9		0				
Stensele	52.8	E	2	3	0		8		Clermont	60.4	W	1	2	7	-0.1		1				
Oestersund							10		Dijon	59.8	SW	2	3	6	W	-0.1					
Hernsund									Calais	47.5	ESE	7	6	8	-2.1						
Särna	50.9	S	1	2	+0.5		7	0	Lyon	61.4	Stille	1	9		-0.1						
Karlstad	51.1	Stille	3	7	+1.0		13	0	Brest	55.7	NNW	6	4	9	-2.8		9				
Stockholm	51.9	ESE	2	4	0		12	4	Paris	54.9	SSW	7	6	7	-1.6		1				
Jönköping	51.1	SW	2	1	+0.5		11	4	Perpignan	62.6	N	2	0	11	W	+0.5		0			
Wisby	50.8	NNE	1	4	0		1		Rennes	55.3	SW	3	6	8	W	+1.0		3			
Kalmar	51.6	NNE	2	3	+0.5		2		Strassburg	58.3	SSW	2	3	7	+0.3						
Spitzbergen									Toulon												
Jngö	60.4	SE	5	3	+0.8		0		Toulouse	62.9	W	1	1	8	+0.4		0				
Mygbugden									Tours	58.2	SW	1	4	7	-0.4		5				
Valdersund	51.2	SE	1	2	0		0		Ajaccio	60.0	Stille	1	15	W	+0.1		0				
Kinn	49.5	E	2	1	-0.4		0		Argentan												
Lister	49.4	ESE	4	4	-0.8		0		Le Havre	50.3	SW	7	6	7	-1.0		4				
Bäreninsel	62.8	E	6	4	+0.4		0		Maignane	61.0	WNW	5	1	12	+0.5		0				
Röst	54.0	SE	2	3	+0.8		3		Abbeville	50.3	WNW	5	4	6	-1.2		1				
Jan Mayen	59.3	SW	2	3	W	+0.8			Nancy	57.5	WNW	4	3	6	W	+0.1		2			
Färder	6								Brüssel	51	SW	6	6	5	-0.7						
Vardö	64.8	SE	5	2	+1.9		0		Lerwick	47.8	E	3	2	6	-0.4		0			2	
Brönö									Renfrew	41.8	N	6	3	4	W	+1.5		1		1	
Ufsire	48.2	SE	2	4	-0.4		0		Cranwell	42.8	W	5	3	6	-1.9		1		11		
Dombas	50.1	W	4	0	0		0	-8	Scilly	53.7	NW	6	6	8	-0.8		8			6	
Helsingfors	52.2	W	2	4	W	+0.1	0	7	Malinhead												
Jordavala	54.2	W	1	2	8		11		Tynemouth	58.8	W	2	0	3	-0.3		2			0	
Vasa	53.5	E	2	1	+0.5		10		Pembroke	49.8	NW	6	4	7	W	-0.4		2		5	
Kuopio	54.6	NE	1	1	0		0		Croydon	47.8	WNW	4	3	7	-0.8		3		11	5	
Sodankylä	55.7	E	2	4	0		0		Valentia												
Reval	52.7	NE	3	4	+0.3				Aberdeen	40.6	NNE	2	6	4	+0.8		3			0	
Darpat	50.0	NE	2	4	-0.7				Guernsey												
Filsand	60.8	NNE	3	4	+0.6				Jersey	52.1	W	4	0	9	-1.2		13			4	
Hungerburg	53.3	NE	1	3	+0.3				Stornoway	49.9	NNE	6	2	4	W	+0.8		10		5	
Poen	51.3	SW	1	4	+0.5		18	5	Holyhead	44.6	WNW	8	4	7	W	0		3			
Warschau	54.2	W	3	4	+1.5		3	15	8	Yarmouth	46.1	WNW	4	1	7	-0.8		3			4
Wilna	48.4	SW	3	4				8	Ross on Wye	40.5	W	4	3	7	-0.6		1		11	5	
Lublin									Calshot	48.7	W	5	3	8	W	-1.2		1		3	
Krakau									Birr Castle	51.5	NNW	4	2	6	W	-2		2		4	
Lemberg	54.5	N	2	3	+1.5		0	27	13	Dowdghuadee	53.7	WNW	6	2	7	W	+1.9		2		5
Bromberg									Thorshavn	54	N	3	3	1	+0.2						
Pinsk	51.7	W	1	15	+1.0		8	20	15	Seydisfjord	63.0	N	8	X	-2	0					
Prag	56.6	WNW	4	4	W	+1.5	1	18	8	Akureyri	66.9	W	4	2	2	0					
Eger	56.8	SW	5	6	+1.5		15	4	Isafjord	67.9	NW	1	1	0	-0.5						
Presburg	55.9	WNW	4	3	W	+1.0	1	22	8	Reykjavik	67.4	N	3	1	1	0					
Kaschau	53.5	SW	1	3	+1.5		26	13	Vestmannö	65.8	W	7	1	-0	W	0					
Olmütz	55.1	NW	2	4	+1.5		9	21	8	Gallivare	59.1	ESE	1	3	3	+0.5		0			
Agram									Storlien	57.0	E	1	3	2	0		0				
Budapest	54.6	NW	6	2	+0.8		26	11	Falun	62.5	ESE	1	0	3	-	8					
Kaposvar	56.3	N	3	3	W	+1.0	1	16	9	Karlshamn	51.9	S	1	1	7	-	0				
Debrecen	54.8	NW	3	4	+1.6		4	27	11	Karana	56.0	NE	1	3	2	+0.5		0			
Breben	54.7	NW	1	4	+1.0		0	30	14	Sofia	56.1	Stille	0	18	+0.8		0	31	15		
Sombathely	54.2	SW	1	2	+0.4		0	30	15	Riga	48.1	E	1	6	9	-0.6		2	12	7	
Belgrad	57	N	2	0	+1.0				Liban	46.6	NE	3	6	8	-0.3		15	10	6		
									Matnoud	51.6		3	9								
									Algier	60	NE	1	0	16	0						
									Baharest	55	WNW				+0.2						
									Tunis	57	NE	2	3	19	+1.0						
Malta	58	S	1	0	0																

**Eisbericht**

Schweden: Karlsborg, Rodkalen, Lulea: Schifffahrt geschi.  
10/5.  
Skag: Seegebiet eistrei.

Finnland: Wiborg, Jakobstad Uleaborg: Schifffahrt geschi.  
9/5.  
Kotka: Fahrwinne w. d. Eisbrecher offen geh.  
Helsingfors: Eistrei. Vasa: Schifffahrt nur für starke Dampfmaschinen möglich.

**Schiffsmeldungen**

Breite Länge Luftdr. Wind Bedeckung Temp. Sichtw.  
11. Mai { 2a 49.0N 18.1W 67.3 WS 1/8 ci-str. 10.6 67 bis 204  
2a 47.8N 27.4W 74.1 SE 3 1/8 str. 12.2 122 bis 50-  
2a 56.2N 18.6W 62.8 NNW 4 1/8 a-str. cu. 8.5 9.5. 20.



STATION	NACHMITTAG				ABEND				STATION	NACHMITTAG				ABEND			
	Luftdr.	Wind	Himmel	Temp.	Luftdruck Char. u. Aend.	Luftdr.	Wind	Himmel		Temp.	Luftdruck Char. u. Aend.	Luftdr.	Wind	Himmel	Temp.	Luftdruck Char. u. Aend.	
Wien																	
Feldkirch																	
Jämsbruck	571	Stille	•	7	-												
Linz	539	W 4	•	8	-												
Graz	526	NW 4	•	12	-												
Zürich																	
Bern																	
Genf						594	SW 2	3	8	0							
Lugano						515	E 1	•	12	+1.0							
Helder	526	NW 2	•	7	-	537	N 3	3	8	-							
Vlissingen																	
Utrecht	528	NW 2	•	7	+0.5	534	N 3	•	7	+0.5							
Kopenhagen	524	NNE 2	1	9	0	514	NE 2	3	9	+0.5							
Skagen	510	NNE 1	1	7	0	502	WNW 1	1	7	-0.5							
Honstholm	517	NW 3	1	7	0	510	NW 3	1	6	-0.5							
Blaavandshuk	519	N 3	2	7	0	522	N 3	1	6	-0.5							
Hammershus	502	E 3	2	5	-0.5	502	E 3	•	4	-							
Abisko	524	E 4	1	5	+0.5	558	E 3	1	2	+1.0							
Koparanda						556	WNW 1	1	5	0							
Stensele	505	E 2	2	8	-0.5	529	SE 1	3	6	+1.0							
Östersund						525	SE 4	•	5	+0.5							
Hernösand	529	SW 4	2	6	+0.5	531	SE 1	2	7	0							
Sörna	497	S 4	•	6	0	522	S 1	4	2	W 0							
Karlstad	536	Stille	1	10	0	497	Stille	2	12	-0.5							
Stockholm	515	SE 3	3	12	-0.5	514	ESE 2	1	8	0							
Jönköping	507	NW 1	4	8	-0.5	498	Stille	2	10	-							
Visby	515	N 2	4	7	0	525	ESE 2	4	7	-0.5							
Kälmar	512	SW 2	4	8	-0.3	510	SE 2	•	7	-							
Spitzbergen	625	Stille	0	1	+0.8												
Jungö																	
Mygbugden																	
Vidlersund	518	SE 4	3	4	-	520	SE 1	•	1	-							
Kinn																	
Lietor	526	WNW 5	1	8	+0.4	513	WNW 6	1	5	-0.8							
Bären Insel	596	E 4	•	0	+0.8	607	ENE 5	4	0	+0.8							
Röst						524	W 4	4	6	+3.5							
Jan Mayen	540	WSW 3	-1	W 0.8	555	N 9	•	-2	W 1.5								
Färder						500	SW 2	1	8	-0.8							
Vardö	506	SE 5	1	2	+0.5												
Brönnö																	
Utsire	525	W 1	1	5	-0.4	511	W 1	1	7	-1.2							
Dorboås	493	3	4	5	0	501	WNW 2	1	1	-							
Helsingfors	558	SW 2	1	6	-	536	SW 2	4	5	0							
Sordavala	531	SE 2	4	8	-	530	SE 1	4	7	W -							
Vasa						527	NNE 1	3	7	0							
Kuopio																	
Sodankylä																	
Reval																	
Dorpat																	
Filtand																	
Hungerburg																	
Posen	403	SE 3	3	7	-1.0	405	SW 3	4	7	+1.5							
Warschau	498	SE 2	4	13	-	488	Stille	3	13	-							
Wilna																	
Lublin																	
Krakau																	
Lemberg						503	SW 1	3	19	-2.5							
Bromberg																	
Pinsk						485	N 1	3	15	-							
Prag	481	W 6	3	16	W -0.5	520	WNW 2	4	12	W +2.0							
Eger	501	W 3	4	10	W +1.5	521	WNW 1	4	9	W +2.0							
Pressburg	472	1	1	25	-1.0	506	W 6	3	16	+3.0							
Kaschau	498	S 3	2	26	-0.8	503	S 1	3	21	0							
Olmütz	479	SW 3	2	19	-0.5	502	WNW 1	4	14	+2.0							
Budapest	529	SW 6	4	26	-	448	SW 3	3	23	-							
Belgrad																	

BEOBACHTUNGEN VON 2 UHR NACHTS

STATION	Luftdr.	Wind	Himmel	Temp.	Luftdruck Char. u. Aend.	Bemerkungen	STATION	Luftdr.	Wind	Himmel	Temp.	Luftdruck Char. u. Aend.	Bemerkungen
Hamburg	508	WNW 1	•	9	-0.2		Stornoway	471	NE 7	•	1	+4.2	
Posen	522	WNW 5	4	6	+1.5		Holyhead	465	WNW 8	0	7	-2.3	
Warschau	504	WNW 5	4	10	+1.0		Yarmouth	510	SW 4	•	6	-1.5	
Wilna	493	N 1	0	12	0		Calshot	520	WSW 6	•	7	-3.0	
Lerwick	507	ENE 4	2	4	0		Wick	493	NNE 9	•	3	+3.0	
Onchkeith	385	WNW 2	•	4	-1.9		Bordeaux	638	W 1	3	4	-0.8	
Scilly	507	WNW 7	•	9	-2.6		Dijon	602	SW 1	3	4	+0.2	
Tynemouth	418	SW 2	2	5	-1.9		Paris	578	WNW 3	3	5	-1.0	
Pembroke	521	W 6	2	8	-0.8		Rennes	587	SW 3	1	5	-2.3	
Croydon	517	SW 4	•	6	-2.6		Toulouse	649	Stille	3	18	+0.2	
Valbutia	572	W 7	•	8	-1.2		Tours	615	NW 2	2	4	-0.8	

Schiffsmeldungen

	Breite	Länge	Luftdr.	Wind	Bedeckung	Temp.	Sichtw.
2p	59.1 N	6.9 W	43.3	83	10/10 mi	4.40	8.3' bis 2 km
2p	43.7 N	42.4 W	57.8	SW 2	10/10 Str.	14.6'	12.5' bis 4 "
2p	46.8 N	27.2 W	71.8	SE 7	7/10 --cw	14.4'	12.2' bis 50 "
2p	47.0 N	30.0 W	61.6	SE 5	7/10 au	13.3'	13.3' bis 50 "
2p	46.3 N	24.2 W	70.3	NW 5	2/10 tr.	14.4'	12.8' bis 50 "
2p	49.6 N	11.6 W	67.3	W 5	4/10 cu-mi	12.2'	6.1' bis 20 "