

DEUTSCHE SEEWARTE WETTERBERICHT.

JAHRGANG 48 Nr. 137

Donnerstag, 17. Mai 1923

Mitteleuropäische Zeit. Luftdruck reduziert auf 0° Temperatur, N—Meeresspiegel, Schwere in 45° Breite. Temperatur in Graden Celsius.
Windstärke nach Beaufortskala (12 = Orkan). Wolken: 0 = wolkenlos, 1 = 1/4 bedeckt, 2 = 1/2 bedeckt, 3 = 3/4 bedeckt, 4 = bedeckt,
• = Regen, * = Schnee, ∞ = Dunst, ≡ = Nebel, ⚡ = Gewitter. In Spalte Niederschlag bedeutet: 0 = kein Niederschlag gefallen.
• = weniger als 0,5 mm Niederschlag gefallen. — = Niederschlag nicht gemessen bzw. nicht gemeldet.

DEUTSCHE STATIONEN	HEUTE MORGEN														
	Zeit	Luft-druck	Wind	Himmel	Temp.	Abw. v. Mittel	Feuch-tigkeit in %	Luftdruck Char. u. Änd.	Nieder-schlag	Max.	Min.	Sichtweite	Witterungsverlauf	Bemerkungen	See
Borkum	8	52.2	SW 6	•	5	-6	95-100	+1.4	10	11	5		nachtl. Niederschl.		5
Wilhelmshaven	8	54.6	SW 5	4	6	-5	80-89	+1.0	8	11	5		anhl.		
Cuxhaven-Altenwalde	8														
Helgoland	8	53.5	WWW 4	4	6	-4									3
Keitum	8	51.8	WSW 4	3	7	-3	90-94	+0.5	19	10	4				
Bremen	8	56.0	SW 5	4	6	-6	95-100	+1.3	5	11	5		Niederschl. i. See		
Hamburg	8	56.0	SW 6	4	6	-5	84-92	+1.0	7	12	5	bis 10 km		Bod. Min. 3.8°	
Gr. Borstel	8		SW 4	4	5	-				6	14	5			
Kiel	8	54.3	SW 3	4	6	-5	90-94	+0.5	4	12	6				
Warmemünde	8	56.2	SW 5	3	7	-4	70-79	+0.3	5	15	5		meist bedeckt		
Swinemünde	8	57.5	SW 4	3	10	-1	60-69	+0.6	9	16	6		naechtl. Niederschl.		
Rügenwaldermünde	8	57.7	SW 3	3	9	-1	80-89	+1.0	6	15	7		naechtl.		2
Danzig	8									14	10		z. eml. zeitl.		
Königsberg	8	58.5	SW 5	4	10	0	90-94	+1.4		12	7		meist bewölkt		
Memel	8	58.5	SW 3	4	10	0	80-89	+0.2		12	6				1
Aachen	8	60.0	WSW 6	1	6	-6	80-89	+0.5	8	11	2		Gewitter		
Löningen	8	56.1	SW 1	4	4	-	90-94		0	10	4		anhl. Niederschl.		
Kassel	7.26														
Magdeburg	8	59.7	SW 5	2	9	-2	50-59	+1.2	1	19	5		naechtl.		
Dresden	8.05	61.3	SW 6	2	10	-3	58-59	+1.2	4	19	7		Gewitter		
Berlin	8														Bod. Min.
Grünberg / Sch.	8	60.6	SW 2	3	11	-1	60-69	+0.8	2	20	6		nachtl. Niederschl.		
Breslau	8	61.7	SW 2	3	12	0	70-79	+1.0	4	22	9				
Frankfurt a. M.	8														
Mainz	8	61.0	SW 3	4	8	-		+0.4	8	14					
Karlsruhe	7.26	63.7	SW 1	3	9	-4	70-79	+0.5	12	16	7		vorw.		
Friedrichshafen	8														
Bamberg	8	63.0	W 2	1	4	-3	50-59	+0.4	2	21	5	aber 50 "			
Fürth	8														
München	8	63.4	W 5	1	10	-2	80-89	+0.1	2	22	6		naechtl.		

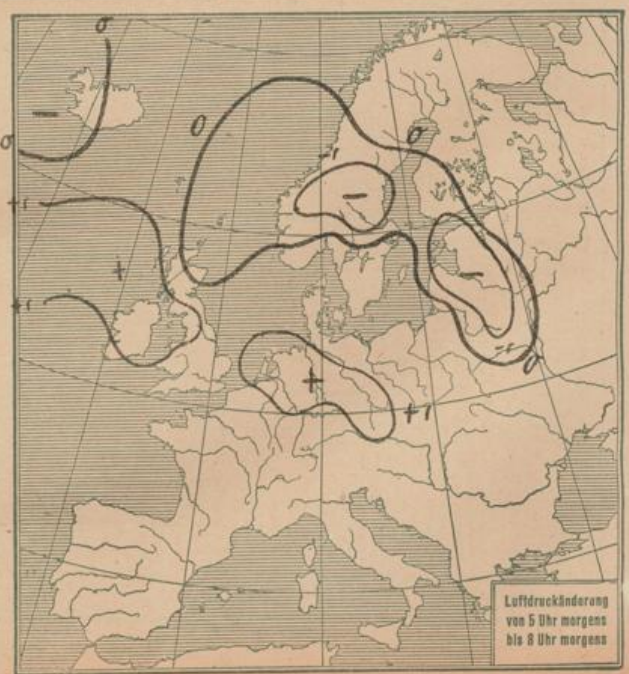
KÜSTENSTATIONEN UND FEUERSCHIFFE

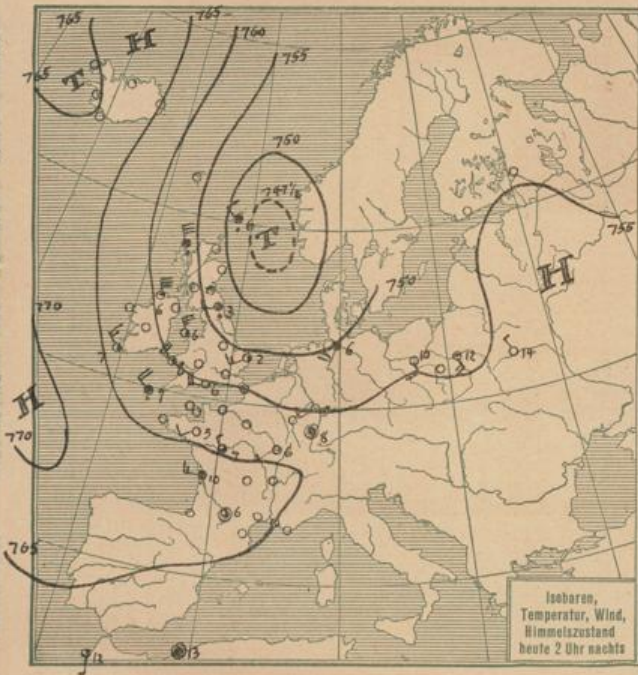
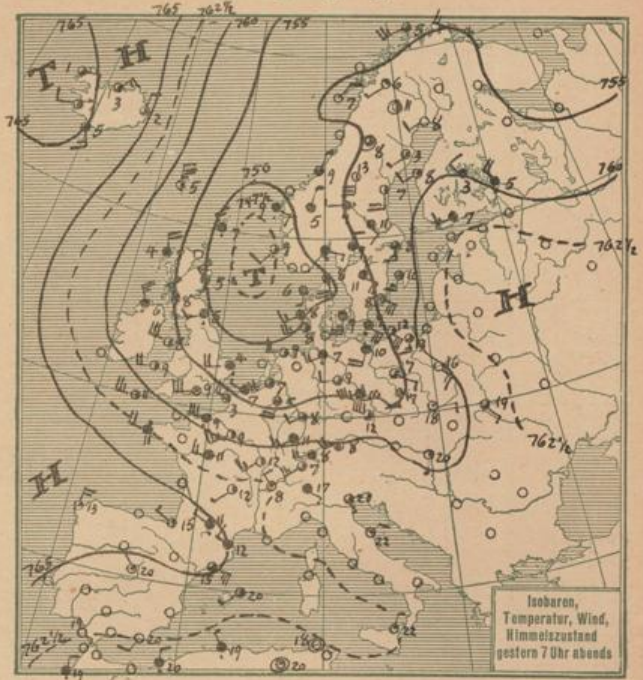
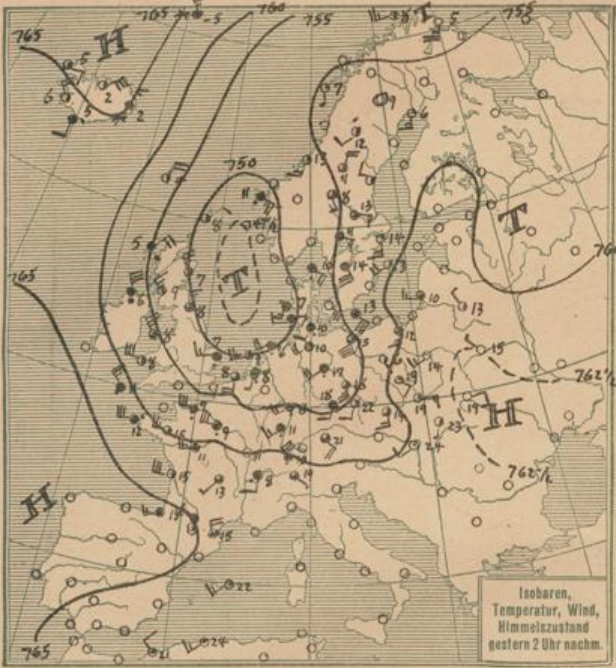
List	2a SW 3-4 " See 3	2a SW 3 " 3	2a SW 3 " 3	2a SW 3 " 3	2a SW 3 " 3	Borkumriff	8a 54.2 WWS 5 " 7	+1.2 See + W-7 9.0
Bülk	8a 51.7 SW 5 " 7	7a SW 2-3-4 SW 1				Amrumhank	8a SW 3 " 3 See 3 W-7 8.1	
Arkona	8a SW 5 " 4 See 4					Adlergrund	8a SW 3 " 3 See 4	-1.8 W-7 8.1
Aussenjade		Marienleuchte				Borkum	11a 54.1 WWS 5 " 5	+1.9

HÖHEN BEOBSACHTUNGEN

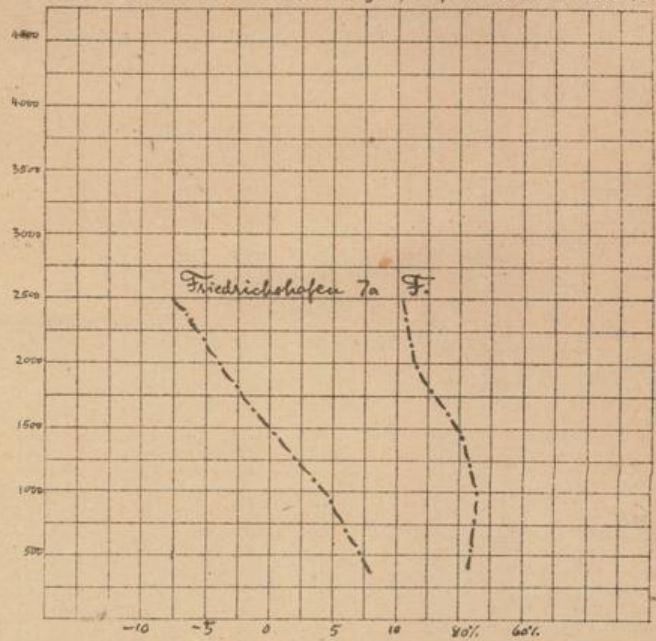
(Luftdruck der Bergstationen nicht auf Schwere und N—Meeresspiegel reduziert)

STATION	Höhe	HEUTE MORGEN															
		Zeit	Luftdruck	Wind	Himmel	Temp.	Feuch-tigkeit	Luftdruck Char. u. Änd.	Nieder-schlag	Max.	Min.	Sichtweite	Witterungsverlauf	Bemerkungen			
Kahler Asten	852	8	6	W	5	4	0	95-100	+1.0	6	5	-1		anhl. Niederschl.			
Bröcker	1148	8	6	SW 7	7	3	-3	95-100	+1.2	8	7	-3		naechtl.			
Fichtelberg	1213	8	6	WSW 5	7	*	0	95-100	+0.6	4	11	-1	bis 200 m				
Zugspitze	2964	7.16	5	W 3	3	≡	-11	95-100	0		1	-8					
Säntis	2500	7.30															
Heiden	800	7.30															
Sonnblick	3106	7.32															
Schneekoppe	1603	7.35	6	SW 6	≡	-1	90-94	+0.6		9	-3						
STATION	Seehöhe	Zeit	Boden	200	500	1000	1500	2000	2500	3000	3500	4000	4500	5000	Bemerkungen		
Lindenberg	122m	7a	9.4° 73.7 SW 8	6.3° 76.7 SW 10	4.8° 82.7 SW 9	1.2° 96.2 SW 16	-2.2° 81.7 SW 6	16.0° 80.2 SW 18	22.0° 69.7 SW 15				a-str	fr-str	1100m	Sichtw. bis 50 km	
"	"	10a	✓	WSW 15	WSW 14	SW 13	SW 13								ci-str.	cu	" " 50 "
Dresden	-	7a	WSW 6	W 5.6	WSW 9	WSW 9	WSW 10						Wolkendeck 1200m		fr-cu, cu	" " 50 "	
Friedrichshf.	400m	7a	7.7° 78.2 SW 4		3.7° 75.2	0.0° 82.2	-3.6° 96.2	-7.3° 78.2							ni	2400m	" " 50 "
Düsseldorf	-	6a	WSW 2	✓	WSW 11	SW 13	SW 14	SW 18								1300m	" " 20 "
Düren	-	6a	WSW 2	✓	WSW 9	WSW 12	✓	SW 14								cu in 1300m	" " 20 "
Bonn	-	6a	SSW 1	✓	SW 10	SW 13	WSW 12	SW 13								ni in 800m	" " 20 "
Karlsruhe	-	6a	✓	✓	W 13	W 14	WSW 24	WSW -								ni in 1800m	" " 20 "
Mainz	-	6a	SW 3	✓	WSW 4	WSW 6	W 9	W 15								SW-cu in 1800m	" " 20 "
Bitsch	-	6a	✓	✓	SW -	SW 9	WSW 11									cu in 1800m	" " 20 "
Nachträge v. 16. Mai 23																	
Lindenberg	122m	11a	13.8° 61.2 SE 5.5	10.0° 67.2 SW 5.10	9.8° 69.2	5.0° 60.2	10.0° 50.2	6.5° 33.2	2.0° 80.2	-0.8° 88.2	3.2° 75.2	4.8° 35.2			ci, cu	fr, cu	" " 10 "
Stockholm	-	8a	SW 3	✓	SW 5.5	SW 7.5	SW 5	WSW 7	✓	SW 5.11							
Prag	254m	8a	Stille	✓	SE 7.5.5	SE 7.5.7	SE 7.5.13								ci,	a-str	
Pressburg	-	8a	E 2	✓	SW 1	SW 7	WSW 2	WSW 4	✓	SW 6	✓	SW 9					
Ajaccio	-	10a	✓	✓	SW 1	WSW 3	WSW 1	WSW 4	✓	SW 7	✓	SW 6	✓	WS 6			





Zustandskurven heute morgen, Temp. in Graden C. Höhe 10%



ALLGEMEINE ÜBERSICHT 8 Uhr morgens: Donnerstag, 17. Mai 1923

Die Wetterlage scheint einer langsamen Besserung zugutreiben. Die gestrige Depression über der westlichen Nordsee ist unter geringer Vertiefung nach Südwesten vorgedrungen; in ihrem Rücken ist der Luftdruck ziemlich stark gestiegen. Das grönländische Hochdruckgebiet hat durch Zufuhr wärmerer Luft auf seiner Südseite abgenommen, während eine vom Ozean heranschreitende Anticyklone, die sich bereits bis nach der Pyrenäenhalbinsel erstreckt, von Ausschlag gebender Bedeutung zu werden scheint. Bei frischen bis steifen in Böhmen teilweise stürmischen westlichen Winden ist es an der Nordseeküste meist trüb und stellenweise regnerisch; die Ostseeküste hat bei mässigen bis frischen Südwestwinden wolkeiges Wetter.

WETTERAUSSICHTEN AN DER DEUTSCHEN KÜSTE für Freitag, 18. Mai 1923

- NORDSEE: Rechtsdrehende, langsam abflauende Winde, zunächst noch zeitw. böig, veränderlich u. kühl, vereinzelt noch Regenschauer.
- westl. OSTSEE: Noch vielfach frische bis starke, teilweise böige Winde aus westlichen Richtungen, kühl, meist bedeckt, noch Niederschlag.
- östl. OSTSEE: Mässige bis starke, vielfach böige Winde aus westl. Richtungen, meist bedeckt, kühler, Regenfälle.
- Sturmwarnungen: Gestern 7³⁰ pm. Flensburg bis Borkumriff: Gefahr starker Nordwestböen, Signalball.
" 5⁰⁰ pm. Großenwaller Die bis Fehmarn: Gefahr starker bis stürmischer Südostwinde, Signalball.

Hamburg, Deutsche Seewarte.

Vaselle

ABT. III.

F. A. St. Zimmerer.

STATION	MORGEN								See	STATION	MORGEN									
	Luftdruck	Wind	Nimmel	Temp.	Luftdruck Char. u. Änd.	Niederschlag	Max.	Min.			Bemerkung	Luftdruck	Wind	Nimmel	Temp.	Luftdruck Char. u. Änd.	Niederschlag	Max.	Min.	Bemerkung
Wien										Agen										
Feldkirch										La Coruña	70.0	S	1	0	10	—	0			
Innsbruck										San Fernando										
Linz	64.0	SHle	4	9	+0.5	5	21	7		Mahon	65	N	4	3	16	+0.8				
Graz	62.8	W	1	10	+1.0	8	12	11												
Zürich								17												
Bern	63.7	S	1	3	—	0	6	14												
Genf	65.1	NW	1	1	—	0	8	11												
Lugano	59.8	N	1	0	15	—	0	2.0												
Helder	55.2	W	4	3	+1.0	—	—	—	6											
Villingen																				
Ulrecht	57.3	SW	4	2	+1.0	—	—	—	4											
Kopenhagen	53.9	WW	6	2	+0.5	4	—	—	3											
Skragen	49.7	S	3	3	+0.5	4	—	—	4											
Hansholm	47.2	SW	3	6	—	0	42	—	1											
Blaavandshuk	51.1	WW	3	7	—	0	8	—	4											
Hammershus	53.9	SW	6	4	+1.5	—	—	—	1											
Abisko	57.1	N	1	4	+0.5	0	—	-2		Roddefort	66.6	NW	1	8	11	—	0	—		
Heperano	62.2	SE	3	2	+1.0	0	—	—		Bayonne	68.3	S	1	2	8	+0.7	1	16		
Stensele	57.8	N	2	3	—	0	—	-2		Bordeaux	67.1	W	1	0	11	+0.3	0	—		
Oestersund	53.4	N	6	6	-1.0	—	—	4		Clermont	65.7	SHle	3	9	—	0	—	18		
Härnäsand	50.6	E	2	4	-1.0	—	—	—	0	Dijon	64.3	SW	2	3	9	+0.1	0	15		
Särna	48.2	SE	3	2	-1.5	—	—	—	2	Calais	59.0	WSW	2	4	6	+0.7	1	11		
Karlstad	51.1	SSW	5	0	+1.0	15	—	6		Lyon	60.4	SHle	1	10	—	+0.7	5	—		
Stockholm	53.9	SE	2	4	+0.5	4	—	—		Brest	64.3	NW	2	8	—	+0.8	1	14		
Jönköping	52.4	SE	6	4	+0.3	—	—	6		Paris	62.1	WW	4	3	8	-0.7	2	13		
Wisby	55.6	SW	4	3	+0.8	—	—	—	3	Perpignan	60.6	NW	2	0	13	+0.5	2	21		
Kolmar	55.6	SSW	5	2	+1.0	4	—	—	3	Rennes	61.6	SW	3	3	8	-0.8	1	15		
Spitzbergen										Strassburg	63.6	SW	1	2	10	+1.0	1	14		
Jngö										Toulou	67.5	SW	1	1	10	+0.2	—	13		
Mygbugden	65.8	WW	1	3	-1.1	-0.8	—	—	—	Tours	65.3	WNW	2	2	9	—	2	15		
Valdersund	60.4	E	2	3	-0.4	0	—	—	—	Ajaccio	63.4	WW	1	2	16	+0.5	0	25		
Kinn	48.0	N	1	4	-0.3	—	—	—	4	Argentan	62.0	SW	2	2	8	-0.2	1	13		
Lister	49.0	NW	2	3	+0.4	—	—	—	2	Le Havre	60.0	SW	5	4	8	-0.3	3	10		
Bäreninsel	51.5	WNW	7	*	-1.9	—	—	—	2	Marignane	63.5	NW	5	0	13	+0.1	—	—		
Röst	56.8	NE	5	1	—	0	—	—	3	Abbeville	60.3	W	2	0	5	+0.3	7	—		
Jan Mayen	63.8	NNW	4	*	-5	—	—	—	0	Nancy	63.4	SW	2	3	6	+0.8	5	—		
Färder																				
Vardö										Brüssel	59.9	SW	3	4	7	+0.5	—	—		
Brännö										Lerwick	58	NW	3	3	7	+1.2	7	—	2	
Upsire	48.3	SE	1	2	—	0	7	—	2	Renfrew	57.2	WNW	4	4	5	+0.8	—	11	1	
Dombas	46.5	NNW	2	4	-1.9	3	—	0		Cranwell	57.5	W	4	00	4	+0.4	6	8		3
Helsingfors	61.6	E	3	1	-1.0	0	12	—	—	Scilly	63.8	NW	4	8	—	+0.4	4	—		—
Sordavala	65.2	SHle	1	9	+0.5	—	—	—	—	Malinhead	64.2	NNW	6	3	7	+1.2	1	—	6	
Vasa	57.2	E	2	4	—	0	12	—	—	Tynemouth	55.3	WNW	2	1	4	+1.2	—	—	0	
Kuopio	64.0	S	1	3	+0.5	0	—	—	—	Pembroke										
Sodankylä	57.8	SW	1	8	—	0	—	—	—	Croydon	59.2	W	3	0	4	+0.4	2	10	3	
Reval										Valentia										
Dorpat										Aberdeen	51.3	NNW	7	*	4	-0.4	3	—	4	
Filsand										Guernsey										
Hungerburg										Versey	53.2	W	4	8	—	+0.4	—	—	5	
Posen	60.5	SW	1	11	+0.5	—	19	—	—	Sharnoway	58.1	N	6	4	5	+1.2	2	—	5	
Warschau	61.7	WNW	3	3	+1.5	0	17	—	—	Holyhead	60.0	NNW	6	3	6	+1.5	—	—	—	
Wilna	58.2	E	3	15	—	—	—	—	—	Yarmouth	57.0	W	4	1	4	+0.4	4	—	3	
Lublin										Ross on Wye	59.8	WNW	3	2	5	+0.8	2	11	3	
Krakau	63.3	WNW	2	3	+1.5	0	24	—	—	Calshot	60.0	W	4	4	6	—	0	1	—	0
Lemberg										Birr Castle	64.8	NW	2	2	5	—	—	—	4	
Bromberg																				
Pinsk	59.9	SE	1	0	21	—	—	—	—	Thorshavn	59.6	NNE	5	4	3	+0.5	0	—		
Prag	63.0	SW	3	11	+1.0	—	—	—	—	Seydisfjord	64.0	SHle	4	—	—	+0.5	—	—	—	
Eger	62.4	SW	2	2	+1.0	—	—	—	—	Akureyri	62.8	N	3	4	2	—	0	—	—	
Presaburg	62.9	N	1	3	+1.0	—	—	—	—	Isajford	64.2	SHle	2	1	—	-0.5	0	—	—	
Kaschau	60.5	N	1	2	—	—	—	—	—	Reykjavik	62.8	NW	1	3	4	-0.5	0	—	—	
Olmütz	63.1	WNW	1	4	—	—	—	—	—	Vestmanna	63.1	NNW	3	4	3	-0.5	—	—	—	
Budapest	61.0	NW	7	1	+0.6	0	21	12		Horta	51.0	SHle	4	16	—	+1.2	—	—	—	
Kaposvar	61.8	N	3	0	+0.5	0	23	11		Bukarest	60.6	E	1	1	24	—	—	—	—	
Szeged	60.1	N	1	4	+0.8	5	21	13		Bjurröklubb	60.5	SE	2	4	5	—	0	—	—	
Debrecen	60.2	S	1	18	—	0	20	12		Gällivare	58.7	S	3	0	8	+0.5	0	—	—	
Scombathely	62.8	N	2	4	+1.0	0	22	10		Stornes	57.4	SE	8	1	—	-1.0	—	—	—	
Belgrad	60.5	NW	2	1	—	0	—	—		Falun	54.5	ESE	3	7	—	-1.0	—	—	6	
Agram	62.4	NE	0	—	+1.5	0	—	—		Algier	62	WNW	1	3	12	+0.8	—	—	—	
										Bizerta	64	SHle	0	17	—	—	—	—	—	
										Ouado Hook	57.2	E	4	4	-3	—	—	—	—	1
										Sofia	61.5	SHle	0	14	—	—	—	—	26	10

Eisbericht

Schweden: Fahrwasser Karlsborg und Lulea, Seegebiet vor Rödskallen: Schifffahrt geschlossen; Seegebiet vor Gasören: Treibeis Schifffahrt nur für starke Dampfer möglich, Västra Kvarnen: eisfrei

Schiffsmeldungen.

Breite Länge Luftdr. Wind Bedeutung Temp. Sichtw.
 2a 51.3 N 32.4W 74.1 SE 3 1/10 str-uu 11.0° 11.0° über 50km
 7a 68.2 N 42.5E 58.3 N 1 1/10 str-uu 3.0° -0.8° bis 50°
 2a 68.2 N 36.2E 58.8 SHle 1/10 mi 0.5° -0.8° bis 50°
 2a 58.6 N 9.1W 57.6 N 6 1/10 cu. mi 5.8° 10.0° bis 50°
 2a 51.3 N 32.4W 74.1 SE 3 1/10 str-uu 10.7° 11.0° über 50°

STATION	NACHMITTAG				ABEND				STATION	NACHMITTAG				ABEND			
	Luftdr.	Wind	Himmel	Temp.	Luftdruck Char. u. Aend.	Luftdr.	Wind	Himmel		Temp.	Luftdruck Char. u. Aend.	Luftdr.	Wind	Himmel	Temp.	Luftdruck Char. u. Aend.	
Wien																	
Feldkirch																	
Innsbruck																	
Linz																	
Graz																	
Zürich	587	NW 6	4	10	+2.0	583	W 5	3	7	+0.5							
Bern	53.9	SW 4	4	8	+1.5	52.7	SW 4	2	8	+0.5							
Genf	62.6	W 2	4	8	+1.4	64.3	NNW 2	1	8	0							
Lugano	59.8	SE 1	3	19	+1.5	58.3	SE 1	4	17	+0.5							
Helder	51.1	NNW 5	3	9	+0.2												
Villingen	52.6	S 4	3	8	+1.0	52.4	NNW 4	4	7	+1.0							
Utrecht	52.2	S 1	8	8	+1.0	52.0	SW 4	2	7	+1.5							
Kopenhagen	55.6	SE 5	4	8	+1.0	52.1	S 3	8	9	+1.0							
Skagen	52.1	SE 4	4	10	+1.0	49.3	NE 4	4	8	+1.0							
Hansholm						49.5	S 1	8	6	+1.0							
Blaavandshuk	49.8	SW 3	4	7	+1.0	50.9	NNW 3	4	8	+0.5							
Hammershus	56.9	SE 4	4	13	+1.5	52.3	SW 4	1	9	+0.2							
Abisko						56.6	SW 2	1	6	0							
Haparanda	58.3	S 3	1	6	0	58.3	SW 2	0	8	0							
Stensele	56.7	SW 2	2	12	0	56.5	SW 2	3	8	+0.5							
Desfersund	55.7	NNE 4	3	11	0	55.8	S 6	2	11	0							
Hernösand	55.8	NNW 2	2	11	0	57.5	S 4	2	7	+1.0							
Särna	55.1	SE 1	3	8	0	57.2	W 1	0	9	0							
Narstad	56.0	E 3	4	10	+0.5	57.7	N 2	4	9	+0.5							
Stockholm	58.9	S 3	1	14	0	58.7	S 3	3	8	0							
Jönköping	55.8	SE 6	4	14	+0.5	59.3	SE 4	4	11	+1.0							
Wisby	60.3	SW 4	2	13	0	59.6	SW 3	3	10	+1.0							
Kalmar						60.6	SE 6	4	8	+1.5							
Spitzbergen																	
Mygbugden	52.7	WW 6	2	8	+1.5	64.1	SW 5	3	5	+0.5							
Valdersund	54.0	SW 3	1	13	0	52.1	NNE 1	3	9	0							
Kinn	44.5	SE 5	4	11	+0.5	44.3	SE 5	4	9	+0.5							
Lister	44.8	SE 3	4	8	+0.9												
Bären Insel	47.0	NNE 3	4	11	+0.4												
Röst	56.2	S 1	7	7	+0.8	56.6	NE 2	1	7	0							
Jan Mayen	62.2	NNW 7	4	5	+0.4												
Färder						52.2	E 1	0	23	0							
Vardö	54.2	S 5	0	5	+1.5	55.1	NNW 3	0	4	0							
Brännö																	
Ulsire						48.9	SW 2	2	9	+1.0							
Dombås						52.1	NNE 1	4	5	+0.5							
Helsingfors						62.2	NNW 3	4	5	+1.0							
Sordavala						59.2	NW 4	4	5	+1.0							
Vasa						58.7	SW 2	1	8	+1.0							
Kuopio						59.1	NW 2	4	3	+1.5							
Sodankylä																	
Reval																	
Dorpat																	
Filsand																	
Hungerburg																	
Posen	60.1	SE 1	2	16	+2.5	54.6	E 1	3	17	+1.5							
Warschau	62.0	SW 3	0	14	+2.0	59.1	SE 3	0	16	+2.0							
Wilna	62.3	NW 1	2	13	0												
Lublin																	
Krakau	60.1	E 3	1	19	+2.0	57.9	E 2	1	18	+1.0							
Lemberg	62.2	E 2	0	19	+1.5	61.6	SE 1	3	19	0							
Bromberg																	
Pinsk	62.0	NW 1	0	15	0												
Prag	52.2	SW 2	2	22	+3.0	58.8	NNW 5	3	12	+2.0							
Eger	53.8	SW 2	4	18	+2.5												
Pressburg	60.4	SE 2	1	21	+2.0												
Kaschau	60.5	S 1	2	23	+0.5												
Olmütz	58.1	SE 3	3	19	+1.5												
Budapest	60.4	E 1	1	26	0	58.3	S 1	1	20	0							
Belgrad																	
Padua																	
Atenna																	
Morona																	
Vaucluse																	
Malta																	
Madrid																	
La Coruña																	
San Fernando																	
Mahon	62.2	SW 3	1	22	+0.2	62.3	SW 1	3	20	0							
Barcelona						63.3	E 1.5	3	18	+1.1							
Rochefort	64.0	W 6	2	15	+1.4												
Bayonne	66.9	NNW 3	4	14	+1.1												
Bordeaux																	
Clermont	62.7	SW 1	3	13	+1.3	62.8	SW 1	2	12	+0.5							
Dijon	61.0	W 3	3	11	+2.2	61.3	SW 3	2	12	+1.0							
Calais						56.2	NNW 2	2	3	+1.1							
Lyon	62.5	NW 7	1	10	+2.5												
Brest	62.0	W 6	0	12	+1.0	63.9	NNW 5	0	11	+0.7							
Paris	58.4	NNW 5	0	9	+2.4	57.3	NNW 5	2	7	+0.2							
Perpignan	63.7	NNW 4	3	15	+1.3	66.1	NNW 3	0	12	+0.9							
Rennes	60.3	W 5	3	15	+2.0	62.1	W 3	2	12	+1.1							
Strassburg	58.8	SW 3	0	11	+0.4	60.3	NNW 2	4	11	+0.5							
Toulon																	
Toulouse	65.3	NNW 1	4	13	+0.5	65.9	NNW 1	0	11	+0.3							
Tours	61.8	W 6	0	11	+1.7	62.2	W 3	1	11	+0.2							
Ajaccio	62.1	W 2	1	22	+0.1	62.1	N 1	1	19	+0.2							
Arqentan	58.4	W 2	3	12	+1.2	60.2	NNW 2	2	10	+1.1							
Le Havre	56.6	W 6	0	9	+1.5	58.9	W 6	0	9	+1.1							
Morigone	61.8	NW 7	0	10	+0.9	62.3	NNW 4	0	12	+0.4							
Abbeville	53.3	W 6	3	10	+1.2	58.1	NNW 3	3	14	+1.2							
Nancy	59.5	NNW 4	4	8	+2.2	60.1	NNW 2	0	10	+0.3							
Brüssel																	
Lerwick	48.4	NE 2	2	8	+0.4	48.0	NW 3	0	7	0							
Renfrew	52.3	NW 3	2	9	+0.8	52.9	NW 4	3	8	+1.5							
Cranwell	55.6	NNW 4	0	11	+0.8	54.5	NNW 3	4	3	+0.8							
Scilly	60.3	NW 8	0	11	+1.5	61.4	NNW 5	2	11	+0.6							
Mallinhead	56.5	NNW 6	0	6	+0.8	57.5	NNW 5	0	6	+0.3							
Tynemouth	50.4	N 3	3	8	+1.0	52.4	W 2	0	5	+0.8							
Pembroke	57.0	NNW 2	2	8	+0.8	57.9	W 4	2	9	+1.2							
Croydon	53.9	NNW 6	3	9	+1.2	56.5	NNW 6	2	7	+0.8							
Valentia																	
Aberdeen	49.9	NNW 5	3	7	+0.8	50.8	NW 5	0	5	+0.8							
Guernsey																	
Versey																	
Stornoway	54.2	NE 4	0	5	+1.2	55.1	N 4	0	4	+0.3							
Holyhead	58.1	NW 6	3	8	+1.8	57.1	NNW 5	2	8	+0.8							
Yarmouth	57.8	W 3	0	7	+0.4	52.1	W 4	0	4	+0.4							
Ross on Wye	55.1	NW 6	2	8	+1.9	57.0	NW 5	1	8	+1.5							
Calshot						57.4	W 6	1	9	+1.9							
Birr castle	60.0	NW 2	3	7	0	57.1	NNW 3	3	7	0							
Thorshavn	55.6	NNE 4	2	4	0	56.7	N 7	2	5	+1.0							
Jeydisfjord	64.7	N 3	4	2	+0.5	65.1	N 2	3	2	+0.5							
Akureyri	66.9	NE 6	2	2	+0.3	65.1	NE 3	3	3	0							
Josfjord	65.2	E 2	2	0	0	64.4	E 2	3	1	+0.3							
Reykjavik	63.0	NNW 3	2	6	0	63.0	W 2	2	7	0							
Vestmanna	63.2	E 0	0	5	+0.5	64.9	SE 3	3	5	0							
Gallivare	56.3	SE 1	0	9	0												
Falun	57.0	SE 3	3	13	0												
Quado Hook	57.2	E 2	2	1	0				</								