

DEUTSCHE SEEWARTE WETTERBERICHT.

JAHRGANG 48 Nr.142

Dienstag, 22. Mai 1923

Mitteleuropäische Zeit. Luftdruck reduziert auf 0° Temperatur, N-Meeresspiegel, Schwere in 45° Breite. Temperatur in Graden Celsius.

Windstärke nach Beaufortskala (12=Orkan). Wolken: 0=wolkenlos, 1=1/4 bedeckt, 2=1/2 bedeckt, 3=3/4 bedeckt, 4=bedeckt,

•=Regen, * = Schnee, ∞ = Dunst, ≡ = Nebel, ⚡ = Gewitter. In Spalte Niederschlag bedeutet: 0 = kein Niederschlag gefallen. * = weniger als 0.5 mm Niederschlag gefallen. — = Niederschlag nicht gemessen bzw. nicht gemeldet.

DEUTSCHE STATIONEN	HEUTE MORGEN														
	Zeit	Luftdruck	Wind	Himmel	Temp.	Abw. v. Mittel	Feuchtigkeit in %	Luftdruck Char. u. Änd.	Niederschlag	Max.	Min.	Sichtweite	Witterungsverlauf	Bemerkungen	See
Borkum	8	758.1	SW 3	4	11	-1	80-89	+0.5	0	11	8		meist bewölkt		3
Wilhelmshaven	8	60.1	SW 1	4	11	-1	80-89	+0.4	6	13	6		vorm. Niederschl.		
Cuxhaven-Altenwalde	8														
Helgoland	8	60.5	SW 4	3	10	0									3
Keitum	8	58.5	WSW 4	3	11	0	98-94	+0.5	4	13	7		anhalt. Niederschl.		
Bremen	8	60.6	SW 1	3	11	0	95-100	+0.0	1	14	6		vorm. Niederschl.		
Hamburg	8	60.9	SW 2	∞	10	-2	93	+0.8	4	15	6	1 km	Niederschl. in Sch.	Bod. Min. 3.6	
Gr. Borstel	8		SW 1	4	8				5	15	5				
Kiel	8	60.4	SW 2	2	9	-3	80-89	+1.0	3	13	6		Niederschl. in Sch.		
Warnemünde	8	59.2	SSW 2	4	9	-3	60-69	+0.8	0	19	4		meist bewölkt		
Swinemünde	8	59.5	W 2	2	11	-1	60-69	+0.8	3	20	9		Gewitter		
Rügenwaldermünde	8	59.7	WSW 3	4	9	-2	90-94	+0.7	4	21	9		machts Niederschl.		2
Danzig	8	59.8	W -	.	13	0	95-100	+0.4	0	18	11	10 km	meist bewölkt		
Königsberg	8	59.6	SW 2	.	12	+1	60-89	+0.0	-	17	6	2 km	meist bewölkt		
Memel	8	60.1	SW 3	4	13	+2	60-69	-1.0	0	17	9		meist bewölkt		2
Aachen	8	62.7	WSW 4	2	10	-3	80-89	+0.6	1	14	9	20 km	Niederschl. in Sch.		
Löningen	8	60.5	W 1	≡	1		95-100	-	4	12	9		meist bewölkt		
Kassel	726														
Magdeburg	8	61.8	SSW 1	4	11	-1	80-89	+0.4	3	20	9	NE u. NW 20 km SE u. SW 10 km	Gewitter		
Dresden	805	62.0	SW 3	4	12	-2	80-89	+0.5	6	18	9				Bod. Min.
Berlin	8														
Grünberg 175ch.	8	61.4	W 2	3	12	-1	80-89	+0.2	1	20	10		machts Niederschl.		
Breslau	8	62.2	W 1	4	12	-1	90-94	+0.6	3	20	10	10 km	machts Niederschl.		
Frankfurt a/M.	8	62.7	SSW 2	.	11	-4	90-94	+0.5	2	15	9		machts Niederschl.		
Mainz	8	61.3	SSW 1	.	12			+0.2	1						
Karlsruhe	726	63.8	SW 2	4	13	-1	70-79	+0.2	0	18	11		meist bewölkt		
Friedrichshafen	8	65.0	SW 2	4	12	-1	70-79	+0.8	.	19	11		meist bewölkt		
Bamberg	8	63.9	SSW 2	4	12	-1	95-100	+0.5	.	19	9		meist bewölkt		
Fürth	8														
München	8	64.6	WSW 4	4	12	0	90-94	+0.3	4	19	9	50 km	meist bewölkt		

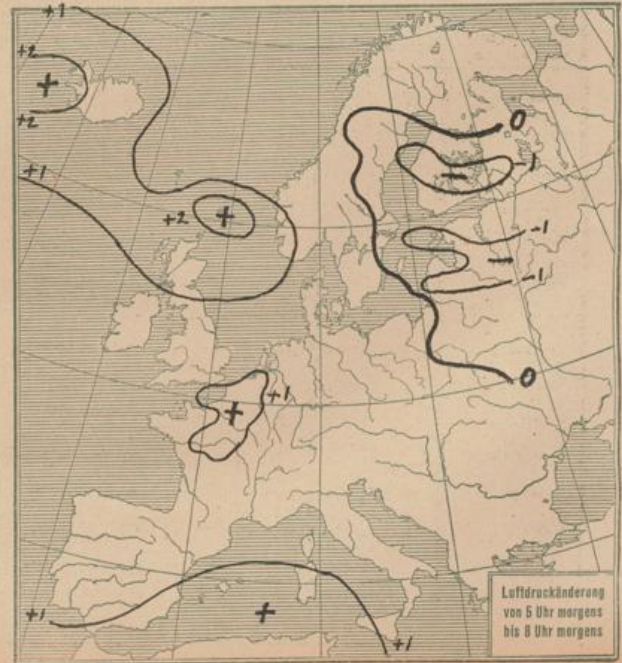
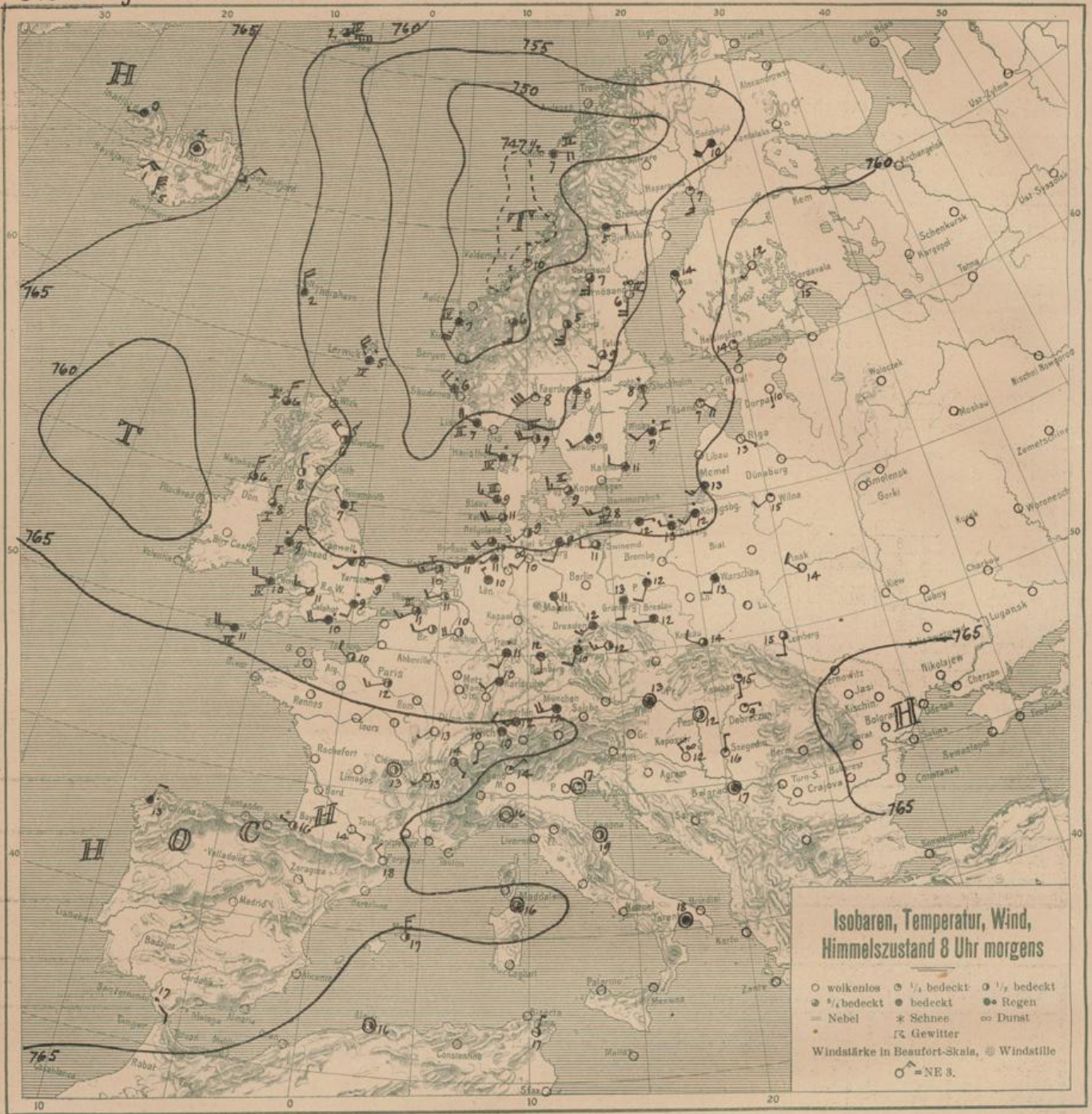
KÜSTENSTATIONEN UND FEUERSCHIFFE

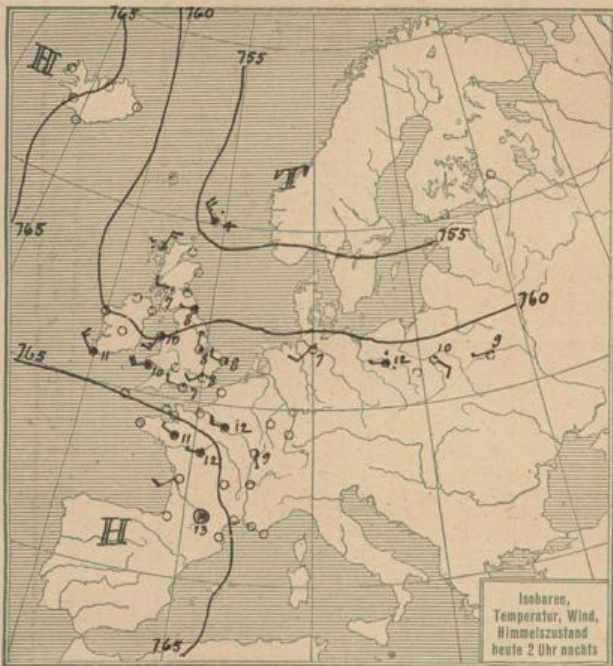
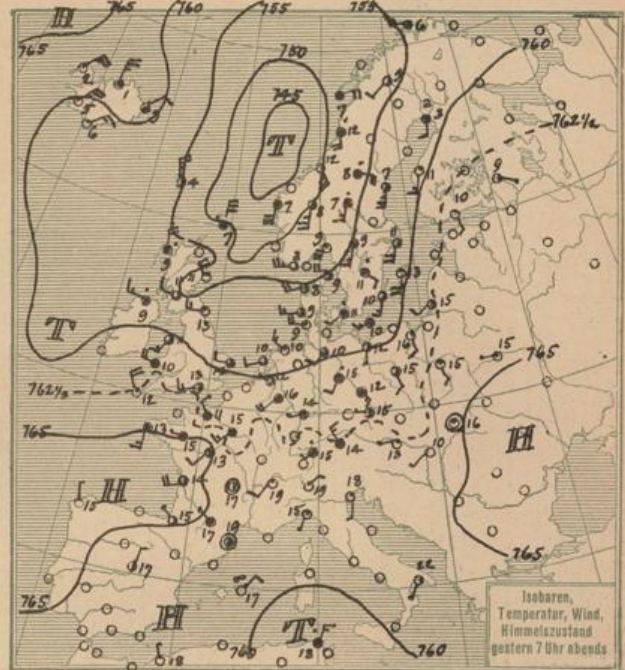
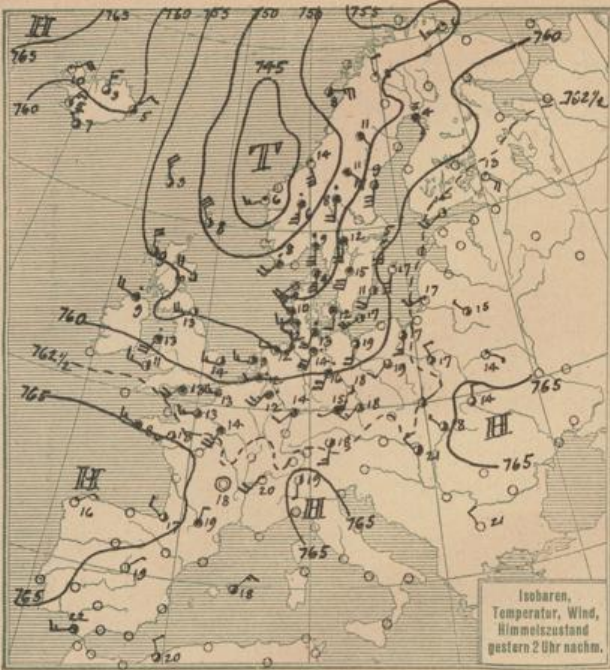
List	8a SW 2, heiter, gew. Sicht, See 2	Borkumriff	8a SW 2, bewölkt, T. 10
Bülk	8a SW 2, w 2, heiter, T. 9, Sicht 5-6 Sm.	Amrumriff	8a SW 2, heiter, See 3
Arkona	8a W 4, heiter, See 4	Adlergrund	8a heiter, W 1, See 1, Sicht 12 Sm.
Aussenjude	8a SW 2, See 1, bewölkt	Borkum	
	Marienleuchte		8a SW 2, bewölkt, 4 Sm.

HÖHEN BEOBACHTUNGEN

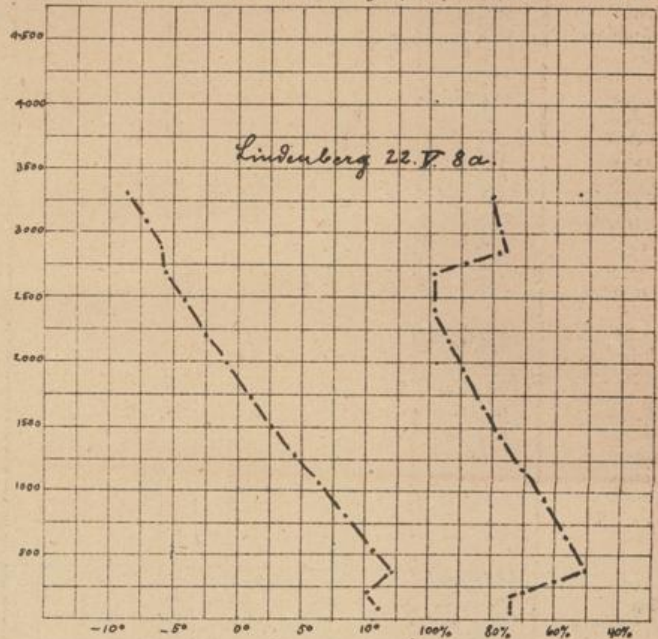
(Luftdruck der Bergstationen nicht auf Schwere und N-Meeresspiegel reduziert)

STATION	Höhe	HEUTE MORGEN													
		Zeit	Luftdruck	Wind	Himmel	Temp.	Feuchtigkeit	Luftdruck Char. u. Änd.	Niederschlag	Max.	Min.	Sichtweite	Witterungsverlauf	Bemerkungen	
Kahler Asten	852	8													
Brocken	1148	8	666.2	ESE 5	7/8	3	95-100	+0.4	9	6	2		machts Niederschl.		
Fichtelberg	1213	8	658.1	SSW 9	≡	4	95-100	+0.6	6	11	3	keine Sicht	machts Niederschl.		
Zugspitze	2964	715	530.9	NW 4	*	5	95-100	+0.0	-	-2	-5		machts Niederschl.		
Santis	2500	700	564.0	WSW 4	*	2		+0.5	7						
Heiden	800	700													
Sonnblick	3106	700													
Schneekoppe	1603	705	626.5	WSW 5	≡	1	90-94	+0.5	1	17	1		machts Niederschl.		
STATION	Seeshöhe	Zeit	Boden	200	500	1000	1300	2000	2500	3000	3500	4000	4500	5000	Bemerkungen
Lindenberg	122 m	7a	WSW 4	W 2.5 4	W 5	W 7	W 7	W 2.5 9	W 2.5 10	W 10	W 10	W 12	W 2.5 13		
Pranzen		7a	SW 2	SW 4	SW 5										
Mainz		6a	WSW 6	-	WSW 10	WSW 13	SW 13	SW 2 W 16							
Landau		6a	W 5	-	WSW 6	W 10	WSW 12								
Bonn		6a	W 1	-	W 4	W 6	W 5								
Pären		6a	WNW 1	-	WNW 3	WNW 6	W 6								
Lindenberg	122 m	8a	SE 2.5 6	SW 8	SW 8	SW 8	SW 9	SW 10	SW 10	SW 10	SW 10	SW 10	SW 10	SW 10	a. m. str. au. Sicht 10 km.
Gr. Borstel		10a	SW 3	-	WSW 5	WSW 6	WSW 9	WSW 8	SW 10	SW 17	WSW 15	WSW 15			
Warschau		8a	SSW 3	-	SW 9	SW 7	SW 9	SW 9	-	WSW 8	-	SW 10	str. ch.		" 50 "
Viissingen		8a	SE 1.3	-	-	-	-	-	-	-	-	SSW 9	-	WSW -	
Tonlouse		8a	-	-	W 5	W 6	WNW 6								
Colais		8a	-	-	WNW 11	WNW 8	WNW 11	WNW 14							
Reunes		8a	-	-	W 9	W 7	W 5	W 10							





Zustandskurven heute morgen, Temp. in Graden C. Höhe in m.



ALLGEMEINE ÜBERSICHT 8 Uhr morgens: Dienstag, 22. Mai 1923

Die letzte aus der Schaar der Depressionen, die seit etwa 10 Tagen von Island her auf die nördliche Nordsee vorstoßen, um dann in nördöstlicher Richtung längs der norwegischen Küste abzugleiten, liegt, in der Auffüllung begriffen, heute mit ihrem Kern in Mittelnorwegen. Mit ihrem Abzug hat der atlantische Hochdruckausläufer sich wieder nach Osten hin ausgedehnt. Randgebilde zwischen ihm und dem absterbenden Tief werden für das Wetter in Norddeutschland morgen maßgebend sein. Das neue Tief westlich Island dürfte, da seine Steigung zum ersten Tiefen des Luftdrucks über den britischen Inseln nicht erklärbar ist, bedeutungslos sein.

WETTERAUSSICHTEN AN DER DEUTSCHEN KÜSTE für Mittwoch, 23. Mai 1923.

NORDSEE: Schwache Winde aus wechselnden Richtungen unter Vorherrschen der südwestlichen, westl. OSTSEE: heiter bis wolkig, etwas milder, vorwiegend trocken.

östl. OSTSEE: (Wetterwarte Königsberg.) Mäßige südwestliche Winde wechselnde Bewölkung, ohne erhebliche Niederschläge, wärmer.

Sturmwarnungen:

STATION	MORGEN							See	STATION	MORGEN										
	Luftdruck	Wind	Himmel	Temp.	Luftdruck Char. u. Änd.	Hier-der-zeit	Max.			Min.	Bemerkung	Luftdruck	Wind	Himmel	Temp.	Luftdruck Char. u. Änd.	Hier-der-zeit	Max.	Min.	Bemerkung
Wien	64.3	Stille	4	13	+0.9	2	19	10	Madrid	67	NNE 2	0	13	0	-					
Feldkirch	65.9	NE 2	0	10	+1.1	8	20	9	La Coruña	66	ESE 2	1	17	0	-					
Innsbruck	63.5	Stille	2	11	-	-	19	6	San Fernando	64.0	N 3	2	17	+1.0	-					
Linz	64.7	W 1	3	12	+0.4	0	19	7	Mahon	64.0	N 3	2	17	+1.0	-					
Graz	65.7	WW 2	4	10	+1.0	1	20	10												
Zürich	66.0	S 1	0	10	-1.0	1	20	9												
Bern	66.0	SW 1	2	14	+0.5	0	21	11												
Genf	63.9	NE 1	1	14	0	0	22	9												
Lugano	60.9	WW 3	3	10	+1.2	2														
Helder	62.0	SW 3	3	11	+0.5	-														
Vlissingen	64.2	WW 2	2	11	-0.5	4		4												
Utrecht	59.1	W 3	3	9	+0.5	-														
Kopenhagen	55.5	WW 4	2	9	+0.5	4														
Skagen	60.0	WW 4	0	7	+0.8	8														
Hansholm	58.6	WW 8	4	9	+0.5	4														
Blaavandsbuk	57.5	WW 3	1	8	+1.0	4														
Hammershus							60		Roddefort	67.7	W 1	2	16	+0.6	0					
Ålbö	54.6	SSE 3	1	7	0	2	8	2	Bayonne	67.0	W 1	4	11	+0.5	-					
Haparanda	53.9	E 2	4	5	0	-	4		Bordeaux	65.8	Stille	2	13	+0.8	0					
Siensele	52.6	S 5	3	7	0	-	11	5	Clermont	65.2	SW 1	0	13	+0.7	0					
Oestersund	51.7	S 4	0	6	-0.5	4			Dijon	62.4	WW 2	2	20	+0.6	0					
Hernäsand	51.5	S 5	3	5	0	5	8	2	Calais	60.4	WW 1	2	14	+1.1	0					
Särna	51.2	S 5	3	5	0	5	8	2	Lyon	65.9	W 3	4	10	+0.4	0					
Karlstad	53.2	S 1	4	8	-0.5	3	16	7	Brest	64.5	WW 3	2	12	+1.0	3					
Stockholm	60.8	SW 2	4	9	+0.8	5	16	8	Paris	65.7	W 2	0	18	+0.7	-					
Jönköping	57.0	SW 2	0	9	0	1			Perpignan	66.4	W 2	2	12	+0.9	-					
Wiborg	57.0	SW 2	0	9	0	1			Rennes	64.1	SW 2	3	11	+0.5	7					
Kolmar	57.6	W 2	3	11	0	-			Strassburg											
Spitzbergen									Toulon	66.8	ESE 1	0	14	+0.8	0					
Jngö									Toulouse	66.3	WNW 1	2	13	+1.6	-					
Mygbugden	67.3	WSW 2	1	-11	0	0			Tours											
Valdersund	47.8	N 1	1	10	+0.4	0			Ajaccio	64.8	WSW 1	2	11	+0.6	1					
Kinn	48.8	SSW 5	0	7	+0.8	14			Argentan	64.2	WNW 2	2	10	+1.2	-					
Lister	55.8	W 5	0	7	+1.2	3			Le Havre											
Bäreninsel	55.8	W 5	0	7	+1.2	1			Marignane											
Röst	49.5	E 4	4	7	0	1			Abbeville											
Jan Mayen	60.7	E 9	3	2	0	-			Nancy											
Färder	51.8	SW 6	1	8	0	6														
Vardö									Brüssel	62.4	WW 2	3	11	+1.0	2					
Brönö									Lerwick	57.8	NW 5	0	5	+2.3	4					
Utsire	52.7	NW 5	0	6	+1.5	5			Renfrew	60.2	W 1	2	8	+1.2	0					
Dombas	49.5	SE 3	3	6	+0.8	2		0	Crenwell	60.9	SW 1	0	8	+0.8	2					
Heisingfors	66.9	SE 3	1	13	+0.5	0	15		Scilly	64.9	W 4	4	11	+0.8	0					
Sordavala	63.8	SE 2	0	13	-1.0	0	17		Malinhead											
Vasa	67.0	SE 3	4	13	-1.0	0	13		Tynemouth	59.8	SW 1	4	7	+0.8	0					
Kuopio	64.8	SW 1	0	12	0	5			Pembroke	61.8	W 4	4	10	+0.8	0					
Sodankylä	54.6	W 2	4	10	0	0			Croydon	61.9	SW 2	0	9	+0.4	-					
Reval									Valentia											
Dorpat	62.1	S 1	1	5	0	0			Aberdeen	60.4	NW 4	2	6	+1.2	1					
Filsand	58.9	SE 4	1	-	0	0			Guernsey											
Hangerburg									Jersey	64.8	W 4	4	11	+0.4	-					
Posen	61.0	SW 2	0	12	+0.5	1	21	11	Stornoway	61.1	N 3	3	6	+1.2	1					
Warschau	61.2	SW 2	4	13	0	0	18	8	Wolfehead	60.4	NNE 3	4	9	+0.5	-					
Wilna	60.5	SW 2	1	15	-	0	19	8	Yarmouth	61.1	WW 1	4	9	+0.4	0					
Lublin									Ross on Wye	60.8	W 3	3	11	+0.4	0					
Krakau	63.1	WNW 2	3	14	+0.5	0	6		Cashot	62.6	WSW 4	0	10	0	0					
Lemberg	64.3	S 2	3	15	-	0	7		Birr Castle	60.7	SW 1	0	10	-	2					
Bromberg									Dunoghahee	60.8	N 1	3	8	+0.8	3					
Pinsk	63.1	NW 2	0	14	0	0	17	7												
Prag	63.2	WSW 3	3	12	+0.5	-	20	11	Thorshavn	60.0	WNW 4	4	2	+0.5	0					
Eger	63.1	SW 2	0	16	+0.5	4	16	8	Seydisfjord	65.0	NE 2	3	1	+1.0	-					
Pressburg	63.6	NE 3	3	17	+0.5	0	24	8	Akureyri	67.0	Stille	0	4	+1.5	-					
Kaschau	64.3	S 1	1	15	0	0	19	6	Isafjord	67.6	WSW 1	4	0	+1.0	-					
Olimitz	62.3	SW 1	3	14	+0.5	-	18	5	Reykjavik	68.0	NNE 4	0	1	+2.0	0					
Agram									Vestmannö	65.8	N 2	1	-0	+1.0	-					
Budapest	63.7	Stille	2	12	+0.2	0	22	7	Öfurröklubb	57.1	SE 5	2	7	-0.5	5					
Kaposvar	63.8	NW 2	0	12	+0.1	0	19	7	Storkien	50.2	W 5	0	6	0	0					
Szeged	64.1	N 1	1	16	0	0	21	9	Salun	54.5	SSW 2	3	9	0	9					
Debreczen	64.2	E 1	1	9	+0.2	0	23	4	Kanshamm	58.0	W 3	2	9	-	-					
Sombathely	64.0	N 1	2	14	+0.8	0	20	7	Maiowa	63.0	NW 2	4	11	-0.4	0	16	9			
Belgrad	63.8	Stille	4	17	0	0			Danaburg	60.6	W 1	0	13	-1.0	0	15	6			
									Windan	59.1	SE 1	3	13	-0.6	0	15	7			
									Algier	64.0	Stille	2	16	+1.0	3					
									Tunis	62.0	NNE 1	2	17	+1.0	0					
									Rabat	63.5	S 1	1	16	+1.0	0					
									Horta	67.5	SE	0	19	-0.7	13					
									Tangier	65.5	ESE 2	2	19	+1.0	0					
									Atken	63.7	SW 1	4	21	+1.0	0					

Eisbericht

Schweden: Fahrwasser Karlsborg und Lulea, Seegebiet Rökallen: Schifffahrt geschl. Seegebiet Gasölen: Schweres Treibeis.
 Finnland: Nach amtlichen Angaben sind Häfen zwischen v. 18/5. Kotka und Vasa eisfrei, seewärts zwischen Kotka und Wiborg: Treibeis, jedoch sind Häfen für Schifffahrt offen.

Schiffmeldungen.

Temp
 Breite Länge Luftdr. Wind Bedeckung L. W Sicht
 2a 48.5N 26.3 66.6 WNW 3 10/10 a-str. 13.3 11.1 bis 20km
 8a 57.7 N 3.7E 55.3 W G 10/10 m 20. 20. 50.
 2a 45.7 N 33.1 W 66.6 ESE 3 10/10 str-cu 15.6 14.4 10.
 8a 47.8 N 29.1 W 67.3 W 1 9/10 a-cu 13.9 13.9 20.

NACHMITTAG UND ABEND DES VORTAGES

Dienstag, 22. Mai 1923

Nr. 142 1923

DEUTSCHE STATIONEN	NACHMITTAG										ABEND								
	Zeit	Luftdruck	Wind	Himmel	Temp.	Abw. v. Mittel	Feuchtigkeit in %	Luftdruck Char. Aend.	Sichtw.	Witterungsverlauf	See	Zeit	Luftdruck	Wind	Himmel	Temp.	Luftdruck Char. Aend.	Witterungsverlauf	See
Borkum	2	758.8	W 2	2	12	-1	80.9	+0.5				7	752.3	W 2	-	11	+0.7	zieml. heiter	
W' haven												7							
Cuxhaven-Altenwalde												7							
Helgoland	2		WSW 2	2								7							
Keilum	2	55.6	W 5	2	12	-2	70.9	+0.5				7	57.4	W 4	1	9	+0.5	minim. Niederschl.	
Bremen												7	58.4	WSW 3	3	12	-	verm. Niederschl.	
Hamburg	2	58.1	SSW 6	.	14	-2	87%	-0.3				7	58.8	SW 2	3	10	+0.6	maxim. Niederschl.	
Kiel	2	58.3	SSW 4	.	13	-2	95-100	-0.8				8	58.7	SW 3	2	9	+0.5	zieml. heiter	
Warnemünde												8	58.6	WSW 1	3	11	+0.4	zieml. heiter	
Swinemünde	2	58.2	S 1	3	19	+5	40.9	-1.6				7	58.6	S 1	2	12	+0.3	Gewitter	
Rügenwaldermünde	2											7	58.8	E 1	4	12	0.0	maxim. Niederschl.	
Danzig	2	62.0	S 3	3	17	+3	40.9	-1.0				7	60.6	SSW 2	1	16	-1.0	zieml. heiter	
Königsberg												7	61.7	SE 2	3	13	-0.8	zieml. heiter	
Memel	2	63.6	SW 3	7	17	+3	30.9	-1.0				7	62.5	SW 2	2	15	-1.0	zieml. heiter	
Aachen	214	60.9	SW 5	.	12		70.9	+0.1				7	60.9	SW 4	4	16	+0.1	verm. Niederschl.	
Löningen												7	60.9	SW 4	4	16	+0.1	maxim. Niederschl.	
Kassel	140											630	69.7	NW 1	4	10	-		
Magdeburg		59.6	SSW 4	3	16		60.9	-0.4				7	61.7	SSW 2	0	14	+0.1	Niedersch. in Sch.	
Dresden	208	60.2	SSW 5	3	18	0	40.9	-0.9				7	61.1	SE 3	4	12	+0.5	Niedersch. in Sch.	
Berlin	2											7							
Grünberg i/Sch.												7	60.1	S 2	4	13	+0.6	zieml. heiter	
Breslau	2	61.6	S 1	1	20	+3	40.9	-0.7				7	60.6	SE 2	3	16	-0.3	zieml. heiter	
Frankfurt a/M.	2	61.8	SW 2	4	14		60.9	+0.1				7	61.8	WSW 1	4	14	-0.0	meist bewölkt	
Mainz	2	60.5	S 1	4	14			-0.6				7	60.5	SW 3	4	11	+0.1		
Friedrichshafen												7	62.7	SW 2	3	15	+0.2	maxim. Niederschl.	
Bamberg												619	62.8	S 1	4	11	+0.2	meist bewölkt	
Fürth	2											7							
München	2	61.4	S 3	3	18	+1	80.9	-0.8				7	62.3	NW 3	.	14	-0.0	meist bewölkt	

KÜSTENSTATIONEN UND FEUERSCHIFFE

List	2 p. W 4, wolkig, etwas düstig, See 4 7 p. WSW 4, wolkig, gew. Sicht., See 4	Borkumriff	2 p. 56.6, W 3, heiter, T. 12, 1.7, 58.4, WSW 3, heiter, T. 11
Bülk	7 p. 55.6, W 2, bewölkt, T. 12, Sicht. 3.4, See	Amrumbank	2 p. SW 2, klar, See 3.1, 7 p. W 2, heiter, See 3
Arkona	2 p. 57.1, W 1, heiter, See 1	Adlergrund	2 p. wolkig, See 2, Bornholm sichtbar
Koselode	2 p. 56.7, SSW 3, bedeckt, T. 16, 55m	Borkum	5 p. 56.6, WSW 3, heiter, T. 10

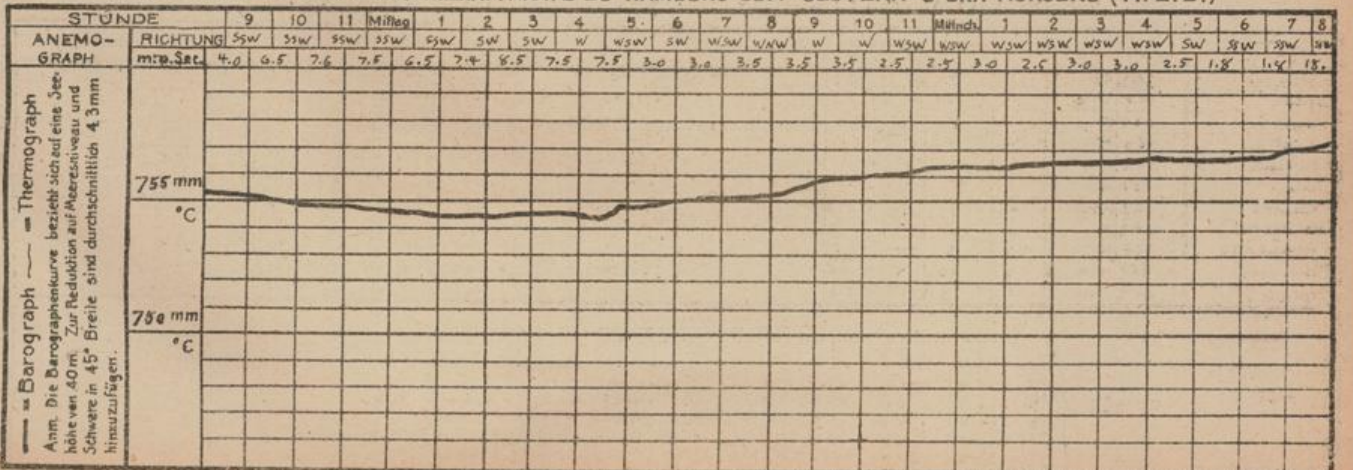
HÖHEN BEOBACHTUNGEN

(Luftdruck der Bergstationen nicht auf Schwere und N-Meerespiegel reduziert)

STATION	Höhe	NACHMITTAG										ABEND					
		Zeit	Luftdr.	Wind	Himmel	Temp.	Feuchtigkeit	Luftdruck Char. u. Aend.	Sichtw.	Witterungsverlauf	Zeit	Luftdr.	Wind	Himmel	Temp.	Luftdruck Char. u. Aend.	Witterungsverlauf
Kahler Asten	852	230									7						
Bröcken	1148	215									7	660.4	SW 6	3	5	+0.2	Niedersch. in Sch.
Fichtelberg	1213	2	638.2	SSW 4	3	10	50.9	-0.0			7	657.7	SSW 5	3	5	-0.3	stark. Niederschl.
Zugspitze	2964	214	53.8	W 2	4	-3	40.9	0.0			7	53.9	NW 3	4	-4	+0.1	Niedersch. in Sch.
Jäntis	2500		563.9	SW 2	0	3		-0.0			920	563.4	WSW 6	*	-2	-0.5	
Heiden	800										930						
Sonnblick	3105										632						
Schneekoppe	1603										903	627.0	SW 5	E	2		

STATION	Wind in m/Sec	Seehöhe	Zeit	Boden	200	500	1000	1500	2000	2500	3000	3500	4000	4500	5000	Bemerkungen
Calshot			2 p.	-	W 2 N 2	W 8	W 2 N 9									
Andover			2 p.	-	W 6	W 2 S 13	W 2 0 11	W 2 S 9	W 2 S 9							
Rabat			4 p.	-	-	NNW 12	N 2	E 4	EHE 3	SW 2						
Clatsop			7 p.	-	-	WSW 5	W 8									
Grovin			7 p.	-	WNW 7	WNW 8	W 8	W 2 S 7	W 2 S 7							
Lenohars			7 p.	-	WNW 11	W 2 N 15	W 2 N 15	W 9	W 10							
Andover			7 p.	-	W 2 N 6	W 6	WNW 5									

AUFZEICHNUNGEN DER REGISTRIERAPPARATE ZU HAMBURG SEIT GESTERN 8 UHR MORGENS (M. E. Z.)



STATION	NACHMITTAG					ABEND					STATION	NACHMITTAG					ABEND					
	Luftdr.	Wind	Himmel	Temp.	Luftdruck Char. u. Aend.	Luftdr.	Wind	Himmel	Temp.	Luftdruck Char. u. Aend.		Luftdr.	Wind	Himmel	Temp.	Luftdruck Char. u. Aend.	Luftdr.	Wind	Himmel	Temp.	Luftdruck Char. u. Aend.	
Wien						642	W 1	1	13		Turin					63	Stille	0				
Feldkirch						643	SW 1	4	11		Padua					632	Stille	1	2	22		
Innsbruck											Genua					638	SW 1	0	18			
Linz						623	Stille	3	13		Florenz					634	S 1	4	22			
Graz						637	W 1	1	12		Mexico					64	SW 1	2	22			
Zürich											Venedig					633	S 2	1	18			
Bern	623	W 4	2	18	-0.3	637	NW 3	2	17	0	Melita											
Genf	613	SW 4	1	20	-0.5	637	SW 2	1	19	0	Madrid	63	NE 1	-	19	+0.2	626	W 1	2	17	-0.2	
Lugano	659	S 1	2	19	+0.5	644	NE 1	1	19	0	La Coruña	67	NE 1	1	20	+0.2	668	NW 1	1	15		
Helder	584	W 3	1	11	+1.0	593	W 3	3	10	+0.5	San Fernando	64	W 3	3	22	+0.2						
Viissingen											Mohon	63	NE 3	3	18	+0.2	629	NE 2	0	17	0	
Utrecht	594	W 2	0	12	-0.3	578	W 2	2	11	0	Almeria						645	Stille	3	18	+0.2	
Kopenhagen	574	2	4	12	-1.0	575	W 2	0	11	-0.5	Rochefort						659	W 4	3	16	+0.1	
Srøgen	586	S 5	0	9		543	W 4	3	9	0	Bayonne	64	W 2	2	17	0	659	W 1	3	15	-0.1	
Hansholm	509	SW 4	2	9	+1.0	544	W 4	2	8	+0.5	Bordeaux	65	W 1	4	17	-0.1	653	W 1	1	17	0	
Blaavandshuk	574	NW 3	3	10	+1.0	566	W 3	3	9	+1.0	Clermont	63	Stille	3	18	-0.3	630	Stille	2	17	0	
Hammershus	588	SW 5	2	17	-1.0	582	SW 3	4	10	0	Dijon	62	SW 2	3	19	-0.4	625	SW 2	3	12	+0.5	
Abisko	546	NW 2	1	8	+0.5	546	SW 2	2	9	0	Calais	59	W 5	4	13	0	645	W 3	1	11	+0.4	
Hoparanda	572	SE 3	3	4	+0.5	590	S 2	3	3	0	Lyon	63	NE 2	1	21	+0.6	637	NW 2	3	19	-0.2	
Stensele	544	SE 1	4	11	+0.5						Brest	62	W 3	4	8	+0.4	642	S 3	4	15	+0.5	
Oestersund	541	SE 6	4	11	-0.3	532	SE 4	4	8	-0.5	Paris	62	SW 4	4	14	0	646	SW 2	4	18	0	
Hernösund	574	S 6	3	9		568	S 5	3	7	0	Perpignan	62					64	Stille	3	19	-1.0	
Särna	527	S 5	4	8	-0.3	511	S 3	0	7	-1.6	Rennes	62	W 3	3	18	-0.4	633	W 1	4	15	-0.3	
Karlstad	551	S 4	4	12	-1.0	526	S 2	4	9	0	Strassburg	62	W 2	4	15	-0.4	623	W 1	4	16	-0.4	
Stockholm	543	S 4	1	15	-1.5	580	S 4	2	11	-0.3	Toulon											
Jönköping	567	SW 4	4	15	-0.3	552	SE 2	0	11	-0.5	Toulouse	64	W 1	4	19	0	650	W 1	4	17	+0.6	
Wisby	607	3	6	17	-0.5	573	S 4	1	13	-1.0	Tours	64	W 2	3	15	-0.1	663	SW 2	3	14	-0.1	
Kalmar	547	SW 4	2	11	-1.0	585	S 3	3	10	-0.3	Ajaccio						634	NW 1	4	17	+0.2	
Spitzbergen	584	NE 4	*	-4	0	588	NE 4	3	-3	+0.4	Argentan	62	SW 2	4	15	0	620	W 1	4	14	+0.2	
Jingö						560	W 3	3	6	+0.8	Le Havre	61	W 3	3	13	-0.1	622	NW 2	4	11	+0.4	
Mygbugden	673	SE 2	1	-4	+1.2	677	SE 2	1	-3	+0.9	Marignane						641	SE 2	1	17	-0.1	
Valdersund	473	NE 6	1	14	-0.4	469	SE 6	2	12	-1.2	Abbeville	607	W 4	4	14	+0.2	615	W 4	0	11	+0.2	
Kinn						447	S 6	0	7	-0.8	Nancy	626	W 2	4	14	-0.1	637	W 1	4	12	0	
Lister	578	SW 4	0	8	+1.2	571	W 5	3	8	+0.8	Brüssel	604	SW 3	4	12	0	609	W 3	3	13	+0.2	
Bären Insel	552	N 6	4	-4	+1.5	578	W 6	3	-3	+1.2	Lerwick	479	NW 8	3	3	+1.0	479	N 6	0	7	+1.5	
Röst	544	E 5	0	8	+0.4	520	E 4	4	7	-0.4	Renfrew	56	W 4	0	11	+1.0	572	W 2	3	11	+1.2	
Jan Mayen	553	NW 7	3	2	+0.4	563	S 4	3	1	+0.8	Cranwell	584	W 4	4	12	+1.2	595	W 4	4	12	+0.8	
Färder	624	S 6	0	9	-0.8	523	SW 6	1	9	0	Scilly						624	NW 6	1	12	+0.4	
Vardö	548	SW 3	1	6	0						Mallinhead	528	W 4	0	9	+1.2	527	W 3	0	9	+0.4	
Brännö											Tynemouth	549	W 5	2	13	+1.5	564	W 3	1	13	+0.8	
Utsire	455	W 4	4	7	+0.8	494	W 5	4	7	+3.1	Pembroke	604	W 3	2	11	+1.2	613	W 4	4	10	0	
Dombås	480	SW 5	0	6	-0.8	473	S 5	3	8	-0.4	Croydon	693	W 3	4	14	+0.4	600	W 2	3	14	+0.4	
Helsingfors	641	W 3	2	14	0	633	SE 2	1	10	-0.3	Valencia											
Sordavala	629	SE 4	1	13	0	623	SE 1	2	9	0	Aberdeen	530	W 4	3	10	+1.2	551	W 4	1	11	+1.9	
Vasa						588	S 3	1	11	-0.5	Guernsey											
Kuopio											Jersey											
Sodankylä											Stornoway	643	W 4	3	9	+1.5	627	W 4	4	12	0	
Reval											Holyhead	594	SW 4	0	13	+1.2	596	SW 3	3	11	0	
Dorpat											Yarmouth	585	W 3	3	14	+0.8	573	NW 2	3	14	+0.4	
Filsand											Ross on Wye	593	W 2	3	13	+0.4	604	W 2	2	12	+0.8	
Hungerburg											Calshot	604	W 4	4	13	+0.4	600	W 3	2	13	-0.4	
Posen	616	SW 2	3	19	-1.0	603	SE 2	3	15	0	Birr castle											
Warschau	643	NW 2	3	17	-1.0	633	SE 1	1	15	-1.0	Donaquadeo											
Wilna	620	NW 1	3	15	-						Blacksood P.	593	NW 4	4	11	+1.2	526	E 4	0	10	-0.4	
Lublin											Thorshavn	637	NW 5	3	9	+1.5	583	W 3	3	4	+1.6	
Krakau											Seydisfjord	602	NE 2	3	5	+0.5	620	NE 2	3	3	+0.5	
Lemberg	658	W 1	3	14	-1.5						Akureyri	610	N 3	3	3	+0.5	634	N 5	4	1	+1.0	
Bromberg											Josafjord	630	NE 4	1	0	+1.0	641	NE 5	1	2	+1.0	
Pinsk	638	SE 1	1	14	-0.5	620	W 1	1	15	-0.5	Reykjavik	592	NW 5	2	5	+1.0	610	NW 7	1	5	+2.0	
Prag	616	SW 3	3	18	-1.0						Vestmanna	583	NW 2	3	7	+0.5	598	NE 3	1	6	+1.0	
Eger	613	W 1	0	15	-1.0	627	Stille	3	11	+0.5	Sofia	621	NW 2	0	21	-0.4						
Pressburg	635	S 2	1	20	-1.0	623	Stille	1	16	0	Alger	62	NNE 1	0	18	-0.7						
Kaschau	641	NW 1	3	18	-0.5	637	Stille	1	16	-0.5	Rabat	62	N 2	3	22	+0.2	610	N 2	1	20	-0.2	
Olmütz	625	SW 3	3	17	-1.0	617	SW 2	1	15	0	Horta	63	SE 8	0	-	+0.2						
Budapest	626	NW 1	3	21	-	630	SW 1	0	10	-	Oran	63	NW 2	3	20	+0.2	641	NW 1	1	18	+0.2	
Belgrad						642	Stille	0	22	-	Agadir	62	NW 2	1	16	-0.7	597	N 2	0	23	-0.3	
											Tanger	62	E 1	3	23	-						
											Bjuroklubb	580	SW 5	3	4	0						
											Koriskamm	573	S 2	3	11	-						

BEOBACHTUNGEN VON 2 UHR NACHTS

STATION	Luftdr.	Wind	Himmel	Temp.	Luftdruck Char. u. Aend.	Bemerkungen	STATION	Luftdr.	Wind	Himmel	Temp.	Luftdruck Char. u. Aend.	Bemerkungen
Hamburg	607	SW 2	1	7	+0.3		Stornoway	595	NNE 3	3	3	-	
Oran	658	Stille	2	14	+2.0		Holyhead	593	SW 3	0	10		
Tunis	600	E 2	1	17	-0.6		Yarmouth	660	W 2	2	8		+0.4
Valencia	624	NW 3	4	11	+0.4		Calshot	626	W 2	1	7		+0.4
Leirwick	540	NW 5	0	4	+1.9		Wick	573	NW 2	2	3		+0.8
Loick	581	W 2	2	7	+1.2		Posen	602	W 1	0	12		+2.5
Cranwell	605	NW 1	4	9	+0.8		Widdowhan	621	SE 2	1	10		0
Mallinhead	592	N 1	3	8	-		Pinsk	634	W 1	1	4		0
Tynemouth	585	W 1	4	8	-		Paris	624	NW 5	4	12		+0.6
Pembroke	611	NW 4	4	10	-0.4		Rouen	651	W 1	4	11		+0.5
Croydon	618	SW 2	1	8	+0.4		Tours	663	W 1	4	12		+0.1

Schiffsmeldungen

	Breite	Länge	Luftdr.	Wind	Bedeckung	Temp.	Sichtw.
21. Mai	47.4 N	25.5 W	69.6	S 2	1/10 a-cu	14.4	14.4 bis 20 km
	47.1 N	23.8 W	68.1	W 2	1/10 ct-cu	14.4	12.9 " 20 "
	47.0 N	41.0 W	57.6	SW 3	3/10 a-m, cils	3.0	0.1 " 50 "
	47.4 N	22.8 W	67.3	W 3	3/10 str-cu	13.3	13.3 " 50 "
	52.9 N	35.0 W	66.6	NW 5	4/10 "	8.3	8.9 " 50 "
	53.4 N	32.9 W	64.3	NW 5	4/10 "	8.9	5.9 " 50 "
	49.7 N	20.6 W	67.3	W 3	1/10 cu-w	13.3	11.7 " 50 "