

# DEUTSCHE SEEWARTE WETTERBERICHT.

JAHRGANG 48 Nr. 145

Freitag, 25. Mai 1923

Mittleuropäische Zeit. Luftdruck reduziert auf 0° Temperatur, N—Meeresspiegel, Schwere in 45° Breite. Temperatur in Graden Celsius.  
Windstärke nach Beaufortskala (12 = Orkan). Wolken: 0 = wolkenlos, 1 = 1/4 bedeckt, 2 = 1/2 bedeckt, 3 = 3/4 bedeckt, 4 = bedeckt,  
In Spalte Niederschlag bedeutet: 0 = kein Niederschlag gefallen, \* = weniger als 0.5 mm Niederschlag gefallen. — = Niederschlag nicht gemessen bzw. nicht gemeldet.  
• = Regen, ✕ = Schnee, ∞ = Dunst, ≡ = Nebel, ⚡ = Gewitter.

DEUTSCHE STATIONEN	HEUTE MORGEN														
	Zeit	Luftdruck	Wind	Himmel	Temp.	Abw. v. Mittel	Feuchtigkeit in %	Luftdruck Char. u. Änd.	Niederschlag	Max.	Min.	Sichtweite	Witterungsverlauf	Bemerkungen	-Sec.
Borkum	8	59.4	SW 4	4	7	-5	80-89	-0.5	0	13	6		zieml. heiter		3
Wilhelmshaven	8	61.6	S 3	0	8	-4	80-89	-1.0	0	11	6		maxim. Niederl.		
Cuxhaven-Altenwalde	8														
Helgoland	8	62.7	SW 3	3	8	-3									2
Keitum	8	61.1	SW 5	1	8	-4	90-94	-0.7	0	11	5		meist bewölkt		
Bremen	8	61.3	SE 3	0	9	-	70-79	-1.0	0	12	5		vorm. heiter		
Hamburg	8	62.3	SE 1	3	8	-4	77/90	-1.0	0	12	5	bis 20 mm	zieml. "	Bod. Min. 1.0	
Gr. Borstel	8		SE 2	3	9	-			0	12	1		"		
Kiel	8	62.2	S 2	0	8	-4	70-79	0	0	11	3		meist bewölkt		
Warnemünde	8	62.4	SW 1	0	9	-3	70-79	0	0	11	2		vorm. heiter		
Swinemünde	8	63.4	S 1	0	11	-	60-69	0	0	14	3		zieml. "		
Rügenwaldermünde	8	63.9	SW 3	0	9	-2	80-89	+0.6	1	11	5		vorm. Niederl.		2
Danzig	8	65.0	WW 2	3	12	-1	50-59	+0.7	1	14	5	" 50 "	"		
Königsberg	8	64.5	SW 3	3	10	-2	60-69	-1.3	1	15	7	" 20 "	"		
Memel	8	64.4	S 3	0	8	-4	70-79	+1.8	5	11	6		"		4
Aachen	8	61.6	Stille	1	8	-5	90-94	-1.0	0	12	2		"		
Löningen	8	62.2	SE 1	0	5	-	90-94	-	0	14	0		vorm. heiter		
Kassel	7.26														
Magdeburg	8	62.6	E 1	1	11	-2	70-79	-0.9	0	14	4		zieml. "		
Dresden	8.05	62.3	ENE 3	4	8	-7	80-89	-0.7	1	11	7	SE u. W bis 50. SW u. NW bis 20 mm	vorm. Niederl.		
Berlin	8														
Grünberg 175ch.	8	63.5	E 2	4	10	-4	70-79	-0.1	3	13	5		"	Bod. Min.	
Breslau	8	63.2	E 2	4	-	-	70-79	-0.5	-	17	9	" 10 "	meist bewölkt		
Frankfurt a/M.	8	61.4	NNE 1	1	9	-6	70-79	-0.7	1	13	7		vorm. Niederl.		
Mainz	8	61.0	NE 1	1	10	-		-0.6	2	13	7		"		
Karlsruhe	7.26	60.9	NE 2	4	10	-4	80-89	-0.5	2	15	10		"		
Friedrichshafen	8	64.1	NE 2	4	13	-0	90-94	-0.8	7	18	12		machl. "		
Bamberg	8	61.2	N 1	4	11	-2	70-79	-0.4	1	16	7	" 10 "	vorm. "		
Fürth	8														
München	8	67.3	NE 3	≡	11	-2	95-100	-0.4	1	19	10		meist bewölkt		

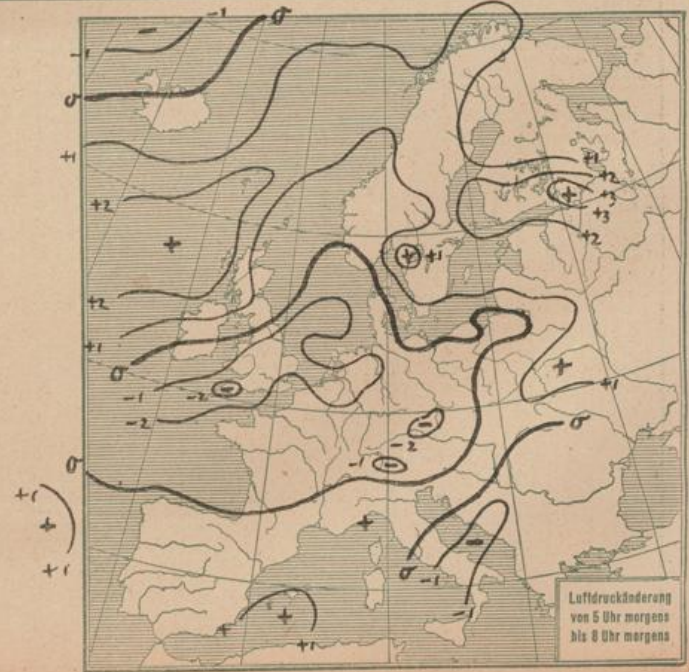
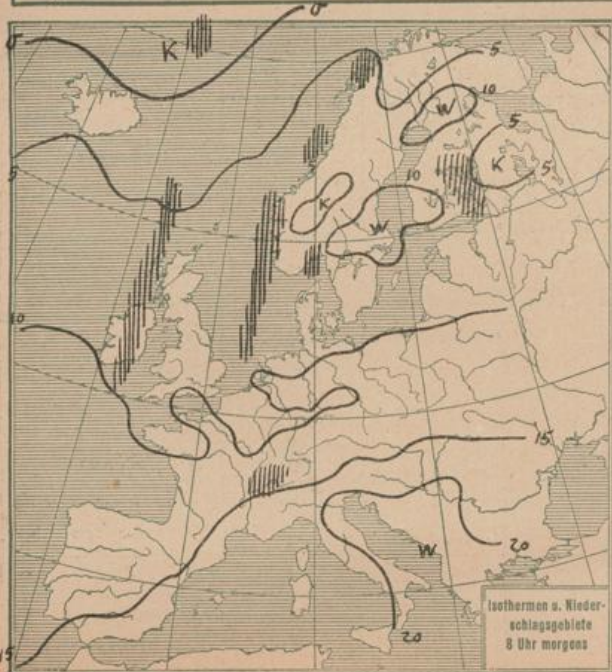
## KÜSTENSTATIONEN UND FEUERSCHIFFE

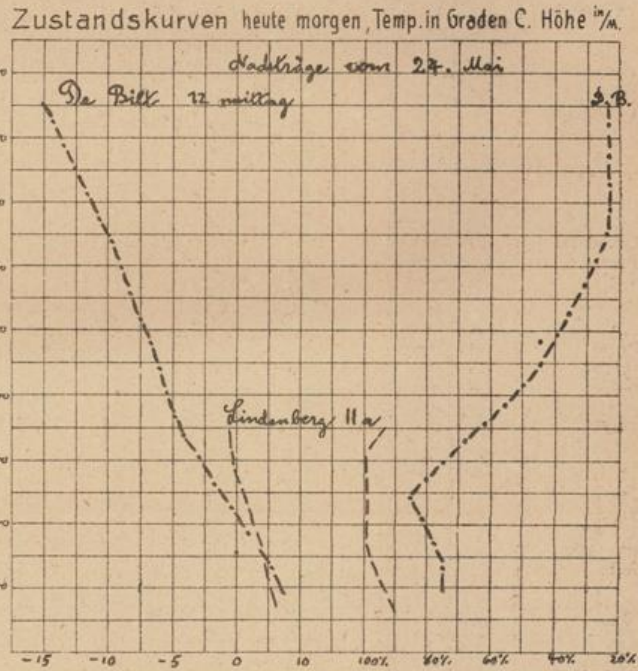
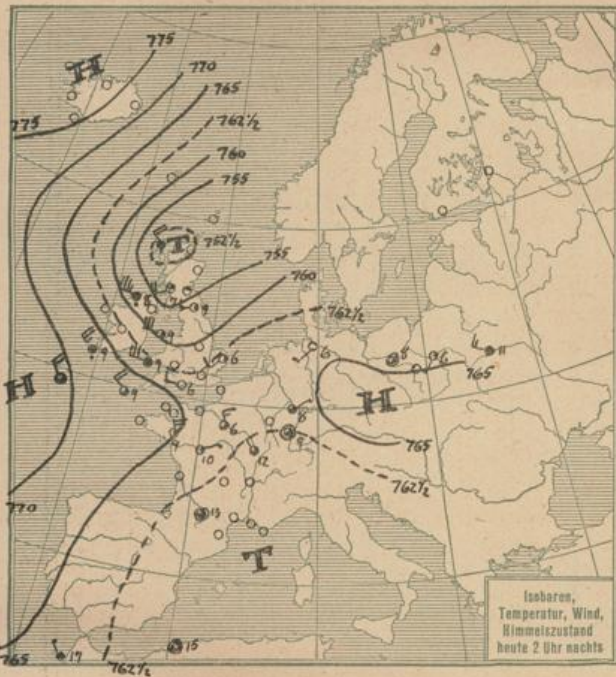
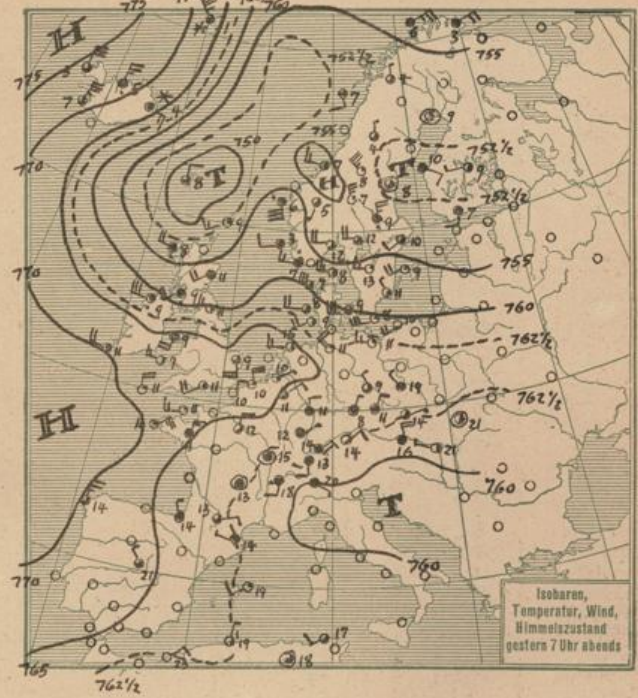
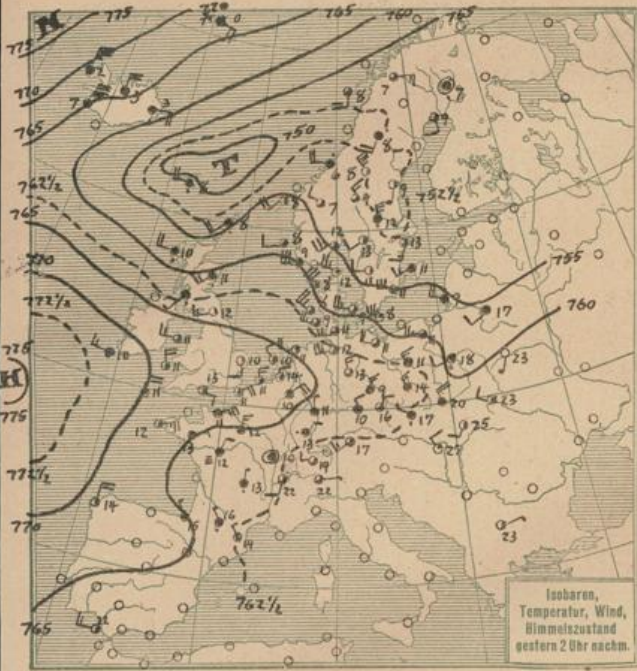
List	8a SW 4-6 " 3 8a SW 2-3 " 3	8a SW 2-3 " 3	Borkumriff	8a SW 5 " 3 8a SW 4 " 3
Bülk	8a SW 2 " 0 8a SW 4-5 " 1	8a SW 2 " 1	Amrumriff	8a SW 4 " 3 8a SW 3 " 3
Arkona	8a SW 2 " 1, See 3	8a SW 2 " 1	Adlergrund	8a SW 2 " 1, See 3
Aussenjade	8a SW 2 " 1, See 3	8a SW 2 " 1	Borkum	8a SW 2 " 1, See 3

## HÖHEN BEOBSACHTUNGEN

(Luftdruck der Bergstationen nicht auf Schwere und N—Meeresspiegel reduziert)

STATION	Höhe	HEUTE MORGEN													
		Zeit	Luftdruck	Wind	Himmel	Temp.	Feuchtigkeit	Luftdruck Char. u. Änd.	Niederschlag	Max.	Min.	Sichtweite	Witterungsverlauf	Bemerkungen	
Kahler Asten	852	8	6	E	4	0	5	75-100	-1.5	0	6	1		zieml. heiter	
Brocken	1148	8	6	SE	4	1	2	90-94	-0.9	0	2	-2		zieml. heiter	
Fichtelberg	1213	8	6	SE	3	≡	4	95-100	-0.8	2	8	1	unter 50 m	Niederl. i. S. machl. Niederl.	
Zugspitze	2964	7.15	5	SE	5	≡	4	90-94	-0.5	-	2	-1		"	
Säntis	2500	7.30	5	SW	6	•	7		-0.5	11	6	0		"	
Heiden	800	7.30													
Sonnblick	3106	7.30	5	SW	5	≡	2	80-89	-0.9	1	2	-5		meist bewölkt	
Schneekoppe	1603	7.30	6	SW	4	≡	3	90-94	-0.2	2	15	2		vorm. Niederl.	
STATION	Seehöhe	Zeit	Beden	200	500	1000	1500	2000	2500	3000	3500	4000	4500	5000	Bemerkungen
Wülbberg	422m	6a	NE 4	≡	E 3	SE 3	SE 4	SE 4	SW 5	SW 7	SW 8	SW 10	SW 11	SW 11	zi, a-cu a-str. str-cu, cu
"	"	10a	E 2	SE 3	E 3	SE 3	SE 3	SE 3	SE 3	SE 3	SE 3	SE 3	SE 3	SE 3	a-str. str-cu Sichtung bis 20km
Dresden	-	7a	E 2	E 2	SE 3	SE 3	SE 3	SE 3	SE 3	SE 3	SE 3	SE 3	SE 3	SE 3	str in 1000m " " 10 "
Aachen	-	8a	≡	Stille	S 1	SE 1	SE 1	SE 1	SE 1	SE 1	SE 1	SE 1	SE 1	SE 1	" " 20 "
Friedrichshf.	400m	7a	E 1	≡	SE 2	SE 2	SE 2	SE 2	SE 2	SE 2	SE 2	SE 2	SE 2	SE 2	fr-cu 550m ni-900m " " 10 "
Bremen	-	6a	SE 6	≡	SE 10	SW 5	SW 5	SW 5	SW 5	SW 5	SW 5	SW 5	SW 5	SW 5	str. a-cu " " 10 "
Hamburg	17m	7a	SE 4	≡	SE 7	SW 10	SW 8	SW 9	SW 10	SW 10	SW 10	SW 10	SW 10	SW 10	Wolken in 2200m





ALLGEMEINE ÜBERSICHT 8 Uhr morgens: Freitag, 25. Mai 1923

Die gestern an der Ostküste Islands liegende Depression ist mit dem nordeuropäischen Tiefdrucksystem in Verbindung getreten. Sie gewinnt nach Süden an Raum, dürfte jedoch langsam absterben. In ihrem Rücken strömt kalte Nordluft südwärts. Das atlantische Hoch hat sich von neuem sehr verstärkt, über Polen ist ein Teilhoch entstanden. Unsere Witterung wird zunächst von der Nordsee depression bestimmt werden, die süd- oder südostwärts absinkend, eine langsame Bewegung annehmen dürfte.

WETTERAUSSICHTEN AN DER DEUTSCHEN KÜSTE für Sonnabend, 26. Mai 1923

- NORDSEE: Mäßige bis frische böige Winde aus Südwest bis Nordwest, veränderlich, zeitweise Niederschläge, kühler
  - westl. OSTSEE: Mäßige bis frische Winde aus Südwest bis West, veränderlich, zeitweise Niederschläge, Temperatur wenig verändert.
  - östl. OSTSEE: (Wetterwarte Königsberg) Mäßige südliche Winde, zunehmende Bewölkung, zunächst noch trocken, etwas wärmer.
- Sturmwarnungen:

STATION	MORGEN								STATION	MORGEN												
	Luftdruck	Wind	Himmel	Temp.	Luftdruck Char. u. And.	Niederschlag	Max.	Min.		Bemerkung	See	Luftdruck	Wind	Himmel	Temp.	Luftdruck Char. u. And.	Niederschlag	Max.	Min.	Bemerkung	See	
Wien	61.4	NE 1	4	13	-0.3	3	22	13			Madrid											
Feldkirch	59.1	ESE 1	4	12	-1.0	17	20	11			La Coruña											
Innsbrück	58.6	Stille	4	13	-1.0	2	25	14			San Fernando											
Linz	59.2	Stille	1	15	-	2	21	14			Mahon											
Graz	60.1	E	2	16	-0.2	0	24	16														
Zürich	60.0	SE 1	•	13	-0.5	18	22	11														
Herrn	59.9	N	1	•	12	0	17	14	11													
Graf	59.6	NNE 1	•	13	-0.5	6	25	13														
Lugano	58.8	W	1	3	-0.6	0	24	14														
Heider	59.5	S	3	3	8	-1.5	0			2												
Vlissingen	61.3	SW 3	3	9	-	0				2												
Utrecht	61.2	SW 3	0	10	-1.0	-	11	0														
Kopenhagen	62.5	SW 2	2	8	-	0				1												
Skagen	58.6	SW 3	4	8	-	0				3												
Mansholt	57.7	SW 4	3	8	-0.5	0				4												
Blaavandshuk	59.4	SW 5	4	8	-1.0	0				5												
Hammershus	63.4	W 3	0	9	+0.5	-				1												
Abisko	56.8	NW 1	•	2	+1.0	-	7	1														
Haparanda	54.1	NNW 4	2	11	+0.5	0	11	2														
Stensäle	56.0	W	2	3	6	+1.0	2	10	2													
Oestersund	56.8	WNW 5	1	4	+1.0	-	10	2														
Hernösand	55.9	WNW 2	2	12	-0.5	-				0												
Särna	56.8	NE 3	1	6	+0.5	-	10	3														
Karlstad	58.6	SW 4	0	10	+2.0	0	15	6														
Stockholm	57.8	WNW 3	0	10	+1.5	0	14	5														
Jönköping	60.7	SW 3	4	7	+1.0	1	14	5														
Wisby	60.9	SW 4	0	9	+1.0	0				3												
Kalmar	62.0	W	2	3	+1.0	0				2												
Spitzbergen	89.6	SE 1	0	-8	-	0																
Jungö																						
Mygbugden	70.9	ESE 3	4	-7	-1.9	0																
Valdersund	58.2	NE 1	2	7	+0.5	0				1												
Kinn	57.8	SE 5	•	6	+0.4	6				4												
Lister																						
Bäreninsel	66.8	NE 7	4	-4	+0.3	0				5												
Röst	58.2	NE 1	3	8	+1.5	0				3												
Jan Mayen	70.8	NW 3	*	-2	+0.8	-				4												
Färder	58.2	SW 3	•	7	+0.8	-				2												
Vardo	59.5	NE 4	4	3	+1.5	0				2												
Brännö																						
Ulsire	53.7	S	6	•	7	0	8			4												
Dombas	55.7	SE 1	3	5	-	0		-1														
Helsingfors	56.0	SW 3	1	11	+2.0	3		4														
Jordåvald	57.8	W	4	•	5	+3.0	14	4														
Vasa	54.9	WNW 1	1	9	+2.0	0		5														
Kuopio	57.0	NW 1	•	6	-	0		-														
Jodankylä	53.5	NNE 1	3	10	+0.5	-		2														
Reval	56.6	SW 4	0	9	+1.4	2	9	4														
Dorpat	58.6	SW 4	3	7	+1.9	0	8	4														
Filsand	58.6	SE 4	0	6	+1.6	0	7	5														
Hangerburg	65.9	WNW 9	1	6	+1.3	13	11	3														
Posen	64.6	E	1	2	11	-	0	-														
Warschau	65.7	ESE 2	5	11	+0.5	6		6														
Wilna	63.8	WNW 2	0	10	-	0	3	4														
Lublin																						
Krakau	64.2	E	3	4	10	+0.5	-	9														
Lemberg	64.5	NNE 4	4	13	+1.0	0		11														
Bromberg																						
Pinsk		WNW 3	4	10	-	-		9														
Prag	61.8	S	1	4	10	-1.0	-	19														
Eger	61.4	NE 2	4	9	-1.0	-	19															
Preesburg	59.7	NNE 2	3	19	-	0	26															
Kaschau	62.3	N	3	1	18	-	0	25														
Olmütz	61.9	ENE 1	4	10	-0.5	2	21															
Agram																						
Budapest	60.2	SE 1	1	17	+0.2	0	27	13														
Kaposvar	59.0	Stille	0	15	-	0	26	10														
Szeged	60.5	S	1	0	26	-	0	26	14													
Debreczen	61.4	NE 1	4	16	-0.3	0	29	11														
Scornbathely	60-	N	1	1	17	-0.2	0	25	14													
Belgrad	59.5	SE 3	0	22	-1.0	0																
Padua	53.3	Stille	3	20	+0.3	0	-	-														
Genua	59.1	Stille	4	14	-0.2	0	-	-														
Ankova	53.4	Stille	2	21	-	-	-	-														
Tarant	57.1	Stille	4	20	-1.0	0	28	18														
Venedig	58.2	E	1	3	20	-	0	25	16													
Rom	58.7	NE 2	3	18	-	0	0	28	14													
Malta																						

**Eisbericht**

Schweden: Fahrwasser Karlsborg und Lulea, Seegebiet vor Rödskallen: Schifffahrt geschlossen.  
24/5.

**Schiffsmeldungen**

Breite Länge Luftdr. Wind Bedeutung Temp. Sichtw.  
25. Mai 8a 56.8 N 0.1 E 54.6 N 3 3/10 cu, fr-m 8.4' 8.4' über 50km



STATION	NACHMITTAG					ABEND					STATION	NACHMITTAG					ABEND									
	Luftdr.	Wind	Himmel	Temp.	Luftdruck Char. u. Aend.	Luftdr.	Wind	Himmel	Temp.	Luftdruck Char. u. Aend.		Luftdr.	Wind	Himmel	Temp.	Luftdruck Char. u. Aend.	Luftdr.	Wind	Himmel	Temp.	Luftdruck Char. u. Aend.					
Wien						62.2	N 4	4	16		Algier						62.7	NNE 1	2	19	✓ -0.9					
Feldkirch						62.0	WSW 2		13		Cousharine						61.0	SW 2	3	18	✓ -0.4					
Jnnsbruck						61.5	SW 2		15		Biserta						61.8	SW 2	3	17	—					
Linz						61.2	NW 2		14	16																
Graz						60.2	E 1		19																	
Zürich	66.1	W 2	3	19	✓ -0.5	62.0	S 2	4	13	✓ +0.5	Melita															
Bern	61.6	SW 3	3	18	✓ -0.5	62.2	S 2		14	✓ 0.0	Madrid						59.0	NW 1	3	21	✓ -2.5					
Genf	61.3	SSW 2	3	22	✓ -1.0	61.9	SSW 2		18	✓ 0.0	La Coruña	69.0	N 4	2	18	✓ +2.0	69.0	N 5	3	14	✓ +1.0					
Lugano	60.8	E 1	3	22	✓ 0.0	59.2	SE 1	4	20	✓ -0.5	San Fernando	69.0	W 3	2	22	✓ -1.0						62.0	SW 2	1	19	✓ -0.7
Helder	66.4	NW 2	2	10	✓ 0.0						Malton															
Vlissingen	66.7	N 3	2	11	✓ 0.0	66.1	N 4	1	10	✓ -0.5																
Utrecht	66.4	N 2	2	14	✓ 0.0	65.9	E 1	2	10	✓ -0.5																
Kopenhagen	60.0	W 5	3	9	✓ 0.0	61.2	W 6	3	9	✓ +0.5	Rochafort															
Skagen	56.4	WNW 5	1	12	✓ 0.0	57.2	W 5	2	8	✓ 0.0	Bayonne	65.2	NW 1	4	15	✓ -0.2	64.0	WNW 1	4	14	✓ -0.3					
Honsholm	58.9	NW 6	2	8	✓ +1.5	59.4	WNW 6	2	7	✓ 0.0	Bordeaux	64.3	NW 1	4	17	✓ 0.0	63.7	SW 2	4	14	✓ -0.1					
Blaavardshuk	62.9	NW 5	3	8	✓ +0.5	62.9	WNW 4	3	8	✓ +1.0	Clermont	63.0	N 1		13	✓ 0.0	62.5	"	4	13	✓ -0.5					
Hammershus	59.7	W 7	1	8	✓ +0.5	60.5	W 6	1	8	✓ +0.5	Dijon	63.0	SW 2	4	10	✓ -0.8	61.7	"	4	15	✓ +0.2					
Abisko	52.2	E 3	3	7	✓ +0.5	53.4	N 1	3	4	✓ +0.5	Calais	66.5	NE 4	2	11	✓ +0.2	66.0	NNE 2		10	✓ -0.2					
Hoparanda	53.5	SSE 2	3	9	✓ 0.0	53.0	SW 2	1	9	✓ 0.0	Lyon	62.9	WSW 4		15	✓ +0.3	62.1	NNE 2		16	✓ -0.1					
Stensele	51.6	SSW 4		8	✓ 0.0	53.0	N 1	3	4	✓ +1.0	Brest	67.4	EHE 5	2	12	✓ +0.4	67.4	NE 5	1	11	✓ 0.0					
Östersund	51.5	NW 7	2	8	✓ 0.0	52.9	NW 7	1	8	✓ +0.5	Paris	64.7	N 3	4	12	✓ +0.5	64.5	NNE 2	3	12	✓ -0.1					
Hernösand	51.9	S 1	2	9	✓ +0.5	52.2	SW 2	3	8	✓ +0.5	Perpignan	62.2	NW 1	4	19	✓ -0.9	62.5	WNW 1		14	✓ +0.4					
Särna	51.7	NW 3	3	9	✓ 0.0	53.1	N 5	1	7	✓ +0.5	Rennes	64.5	NE 3	4	13	✓ 0.0	64.7	N 3	4	11	✓ +0.2					
Karlskud	63.0	SW 2	2	13	✓ 0.0	54.4	W 4	3	12	✓ 0.0	Strassburg	62.7	NNE 2		13	✓ +0.4	63.2	NE 1	4	12	✓ +0.1					
Stockholm	52.4	SSW 3	3	13	✓ -0.5	53.3	SW 2	3	10	✓ +0.5	Toulon															
Jönköping	54.9	W 2	3	11	✓ -0.5	56.5	W 3	1	13	✓ +0.5	Toulouse	64.2	NW 1		16	✓ -0.5										
Wisby	54.9	WSW 3	4	11	✓ -0.5	55.4	WSW 4	1	9	✓ 0.0	Tours	63.5	NNE 2		12	✓ +0.1	65.0	EHE 2	3	13	✓ -0.1					
Kalmar	56.7	W 6	3	11	✓ 0.0	57.8	NW 1	2	11	✓ +1.0	Ajaccio															
Spitzbergen						73.3	NE 1	0	-4	✓ -0.5	Argenton	64.6	EHE 1	4	11	✓ +0.5	64.7	NNE 1	4	10	✓ 0.0					
Jingö						50.8	NE 5	4	6	✓ 0.0	Le Havre	65.6	NE 6	4	11	✓ +0.5										
Mygbugden	77.9	SW 2	1	-2	✓ +1.5	78.0	SSE 2	1	-2	✓ -0.8	Morigiane	61.8	SW 2	3	24	✓ -0.8	65.0	NE 7	3	10	✓ -0.2					
Valdersund	59.0	W 4		6	✓ +0.8	55.1	WNW 3	2	7	✓ +0.8	Abbeville	65.6	EHE 2	4	11	✓ +0.2										
Kinn	57.8	SW 4	2	8	✓ -0.8	55.5	S 6		6	✓ -1.2	Nancy	62.6	NW 2	4	15	✓ -0.2										
Lister	60.1	WNW 6	3	9	✓ +0.8	59.6	WNW 3		7	✓ -0.4	Brüssel						65.0	EHE 1	1	11	✓ 0.0					
Bären Insel	64.8	NE 7	4	9	✓ +0.4	66.0	NE 6		-5	✓ +0.4	Lerwick	65.6	SW 4		8	✓ -1.9	65.5	WSW 3	1	9	✓ -0.8					
Röst	51.4	S 2	3	8	✓ +0.8	52.6	SSE 2	3	7	✓ +0.8	Renfrew	69.0	SW 1		-	✓ +0.4	59.7	SW 4		9	✓ -3.0					
Jan Mayen	66.3	S 4	8	0	✓ +1.2	68.4	WNW 9	7	-1	✓ +0.8	Crenwell	66.8	WSW 2	3	12	✓ -0.8	65.3	WNW 3	2	12	✓ -0.8					
Färder	54.6	SW 5	2	12	✓ -0.0	54.8	W 4	3	12	✓ 0.0	Sully	69.3	NNE 4	1	11	✓ +0.4	69.6	N 4	1	11	✓ 0.0					
Vardo						56.8	NE 4	4	3	✓ 0.0	Malinhead						61.1	W 6		9	✓ -1.5					
Brönno											Tynemouth	64.8	W 3	2	12	✓ -0.4	61.8	W 3	2	11	✓ -1.2					
Utsire	59.3	W 2	3	8	✓ 0.0	57.4	W 2	4	7	✓ -0.8	Pembroke	67.2	N 4	2	11	✓ +0.4	61.8	W 3	2	9	✓ -0.4					
Dombaas	53.5	WNW 2	3	7	✓ +0.4	54.4	SSW 1	3	5	✓ 0.0	Croydon	67.1	NE 2	3	12	✓ 0.0	65.9	WNW 1	3	3	✓ -0.8					
Helsingfors											Valencia	71.7	WNW 3	4	10	✓ 0.0	70.1	W 4	4	11	✓ -0.8					
Sordavala											Aberdeen	60.7	SW 3		11	✓ -1.9	55.7	SW 4	4	11	✓ -2.0					
Vasa											Guernsey															
Kuopio											Jersey						65.8	W 3	1	11	✓ 0.0					
Sodankylä	53.9	SW 2		7	✓ 0.0						Stornoway	57.9	WNW 4		10	✓ -1.9	54.7	WNW 4		8	✓ -1.9					
Reval											Holyhead	65.3	WNW 3	3	11	✓ -0.8	66.2	SSW 4	4	9	✓ -1.9					
Dorpat											Yarmouth	67.1	S 2	2	10	✓ 0.0	65.6	S 4	3	9	✓ -0.8					
Filsand											Ross on Wye	67.0	SW 1	3	13	✓ 0.0	65.8	WNW 3	3	12	✓ -0.8					
Hungerburg											Calshot	67.5	ESE 2	2	13	✓ 0.0	66.8	WNW 4	2	11	✓ 0.0					
Posen	62.6	NW 3	4	11	✓ +1.0	63.2	WSW -				Birr castle	69.7	NW 2	3	11	✓ -	67.5	W 2	3	11	✓ -					
Warschau	59.8	WSW 2		18	✓ -1.0						Thorshavn	50.9	W 4		8	✓ -1.0	40.3	N 2	3	8	✓ +1.0					
Wilna	58.5	SW 2	4	17	✓ -						Seydisfjord	62.5	E 4		3	✓ +6.0	62.0	E 3	8	4	✓ +3.0					
Lublin											Akureyri	66.7	N 4		3	✓ +6.5	71.8	N 5	4	5	✓ +2.5					
Krakau	61.5	NW 4	4	20	✓ +0.5						Isafjord	69.3	N 7	3	2	✓ +4.5	73.6	N 6	3	3	✓ +3.5					
Lemberg	61.3	WNW 2	2	23	✓ -1.0	50.6	SSW -				Reykjavik	64.8	NNE 8	3	7	✓ +3.5	70.2	NNE 7	3	7	✓ +3.0					
Bromberg											Vestmanna															
Pinsk	60.8	SSW 1	0	23	✓ -2.0	63.0	SW -				Kajana	53.2	SSE 1	3	8	✓ 0.0										
Prag	67.2	N 2	3	16	✓ +0.5	63.8	NNE 2	4	11	✓ +0.5	Rabat	64.0	N 1	3	19	✓ -0.7										
Eger	63.5	WNW 2	4	10	✓ +0.5	64.0	NNE 1	4	8	✓ 0.0	Bjornklubb	62.7	S 2	2	8	✓ 0.0	52.8	SE 1	1	5	✓ 0.0					
Pressburg	60.1	SSW 1	3	26	✓ +1.0	60.0	NE 1	3	19	✓ -0.5	Storlien	59.1	W 4	4	3	✓ +0.5	65.9	W 4	6	1	✓ +1.0					
Kaschau	61.8	SSW 2	2	26	✓ -0.5	61.0	SW 2	2	21	✓ +0.5	Falun	51.9	N 5		12	✓ -	53.3	N 5		9	✓ +0.5					
Olmütz	61.8	WNW 1		17	✓ -0.5	61.8	EHE 1	3	14	✓ +0.5	Karshamm	58.4	W 4		11	✓ -	53.7	W 6		11	✓ -					
Budapest	61.1	NW 1	1	27	✓ -	60.4	WNW 1	2	21	✓ -	Gallivasa	53.0	W 3	4	2	✓ 0.0										
Belgrad											Agadir						62.4	EHE 2	1	16	✓ -1.0					
Sofia	61.2	EHE 1	2	23	✓ -1.0					</																