

DEUTSCHE SEEWARTE WETTERBERICHT.

JAHRGANG 48 Nr. 150

Mittwoch, 30. Mai 1923

Mitteleuropäische Zeit. Luftdruck reduziert auf 0° Temperatur, N—Meeresspiegel, Schwere in 45° Breite. Temperatur in Graden Celsius.
Windstärke nach Beaufortskala (12=Orkan). Wolken: 0=wolkenlos, 1=¼ bedeckt, 2=½ bedeckt, 3=¾ bedeckt, 4=bedeckt,
in Spalte Niederschlag bedeutet: 0=kein Niederschlag gefallen, * = weniger als 0,5 mm Niederschlag gefallen. — = Niederschlag nicht gemessen bzw. nicht gemeldet.
• = Regen, * = Schnee, ∞ = Dunst, ≡ = Nebel, R = Gewitter.

DEUTSCHE STATIONEN	HEUTE MORGEN													See	
	Zeit	Luft-druck	Wind	Himmel	Temp.	Abw. Mittel	Feuch-tigkeit in %	Luftdruck Char. u. Änd.	Nieder-schlag	Max.	Min.	Sichtweite	Witterungsverlauf		Bemerkungen
Borkum	8	652	NE 2	1	12	-1	80-89	0	0	13	7		Zieml. heiter		2
Wilhelmshaven	8	648	NE 1	0	12	-1	80-94	-0.3	0	14	9		Vorw. "		
Cuxhaven-Allenwalde	8	675	NNE 1	1	11	-									0
Helgoland	8	652	NE 2	0	12	-1	80-94	0	0	18	7		Zieml. "		
Keitum	8	652	NE 2	0	12	-1	80-94	0	0	16	7		"		
Bremen	8	640	NE 1	2	13	-	80-94	0	0	16	7		"		
Hamburg	8	642	NE 1	2	14	+1	70%	0	0	14	8	bis 4 km	"	Bod. Min. 5.6	
Gr. Borstel	8	642	ENE 3	1	14	-		0	0	14	3		"		
Kiel	8	654	N 1	0	12	-1	80-89	0	0	13	8		meist bewölkt		
Warmemünde	8	658	Stille	1	14	+1	60-69	0	0	15	8		Vorw. heiter		
Swinemünde	8	651	Stille	3	14	+1	80-94	0	0	16	6		Zieml. "		
Rügenwaldermünde	8	652	Stille	2	11	-1	70-79	0	0	13	5		"		
Danzig	8	661	E 2	3	15	+1	80-94	-0.3	0	15	6	10 "	"		
Königsberg	8	661	Stille	2	13	0	60-61	0	0	13	1	2 "	"		
Memel	8	663	W 3	1	10	-3	70-71	0	0	10	2		meist bewölkt		2
Aachen	8	623	Stille	0	11	-	90-94	-0.2	0	17	8	1 "	Gewitter		
Löningen	8	641	NE 1	2	11	-	90-94	-	3	16	9		meist bewölkt		
Kassel	726														
Magdeburg	8	632	NNE 2	4	13	-1	80-89	-0.5	0	16	8		Zieml. heiter		
Dresden	805	621	NE 3	3	12	-3	80-94	-0.7	0	17	8	NE bis 4 km; SE bis 15 km	meist bewölkt		
Berlin	8														
Grünberg 1/Sch.	8	644	SE 3	3	16	+1	70-79	-0.2	0	17	9		"	Bod. Min.	
Breslau	8	641	ESE 2	1	17	+2	70-79	-0.3	0	19	9	10 "	"		
Frankfurt a/M.	8	632	NNE 4	4	12	-4	80-89	-1.1	3	19	7		nachtl.		
Mainz	8	658	W 1	2	9	-		+0.6	-		5		"		
Karlsruhe	726	652	NW 1	0	11	-4	95-100	0	0	19	9		"		
Friedrichshafen	8	672	W 3	2	13	-1	80-89	0	0	16	10		"		
Bamberg	8	673	NE 3	4	16	+2	80-89	-1.6	0	17	10	20 "	"		
Fürth	8														
München	8	651	ESE 5	3	15	+1	70-12	-0.4	0	17	8		"		

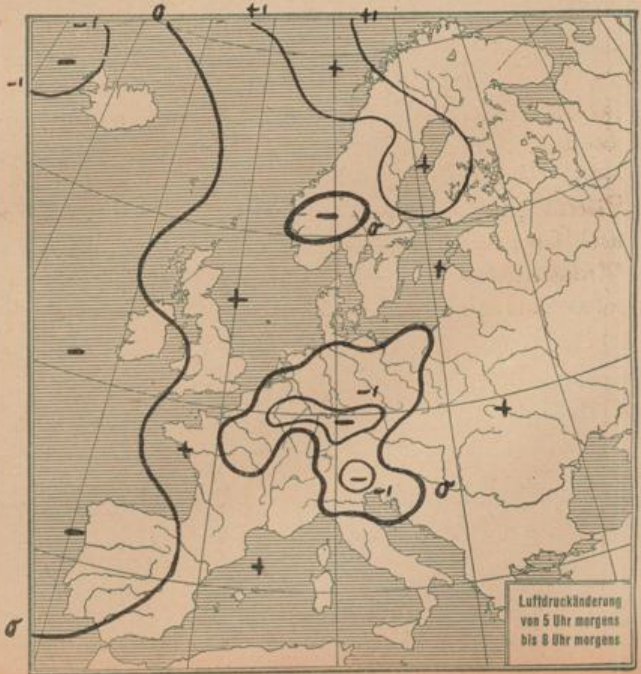
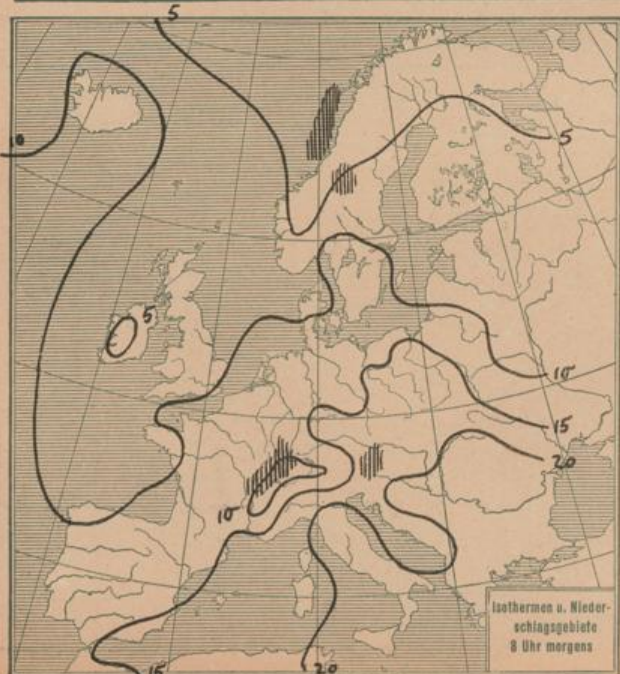
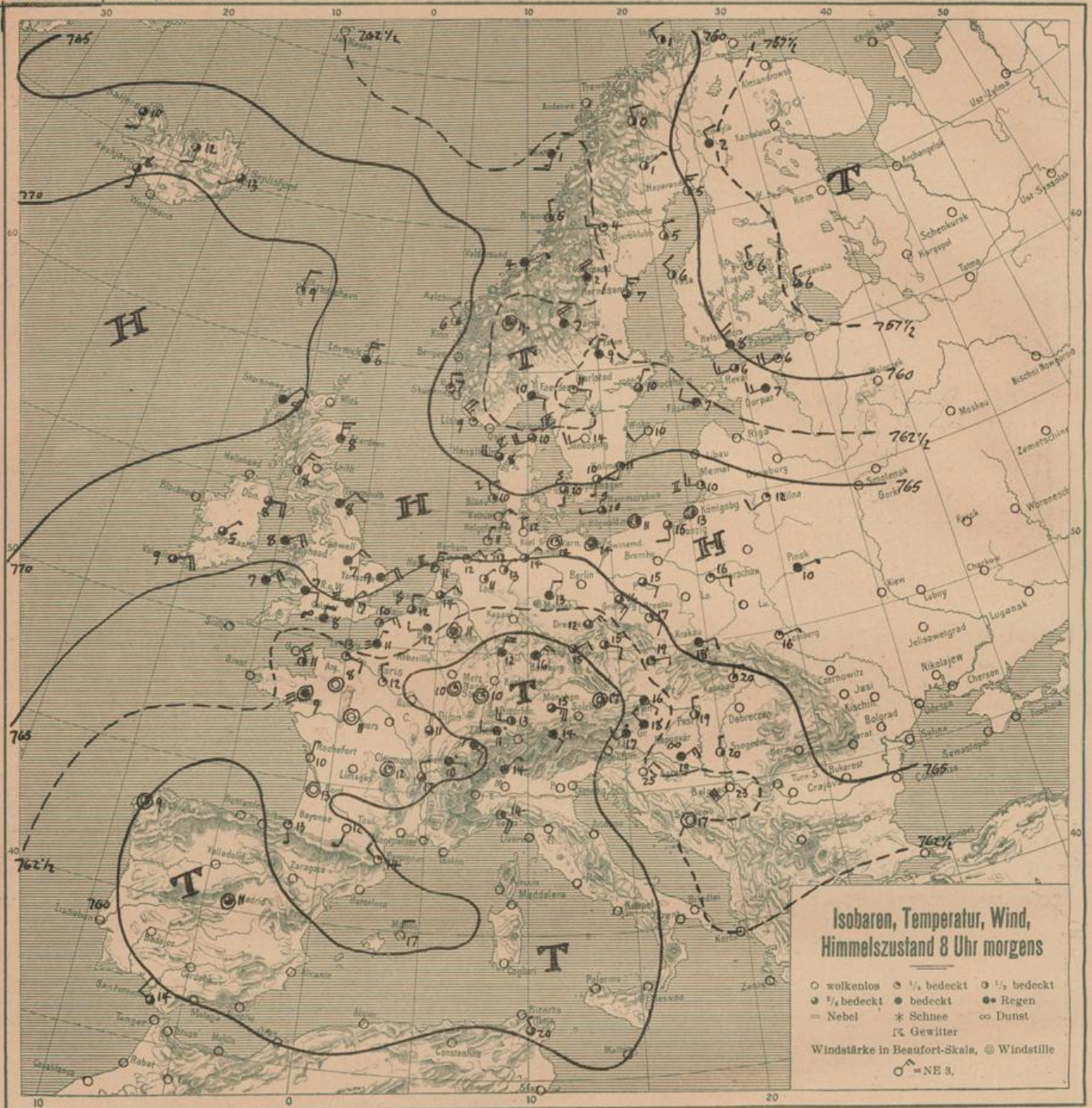
KÜSTENSTATIONEN UND FEUERSCHIFFE

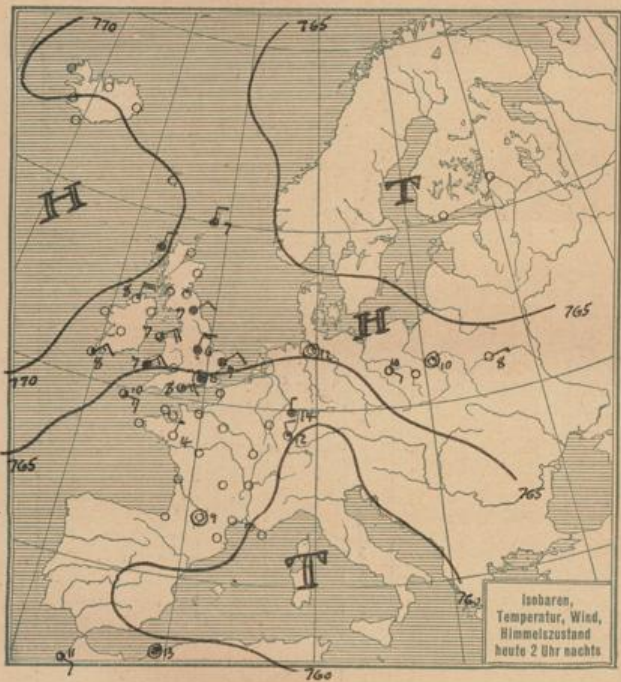
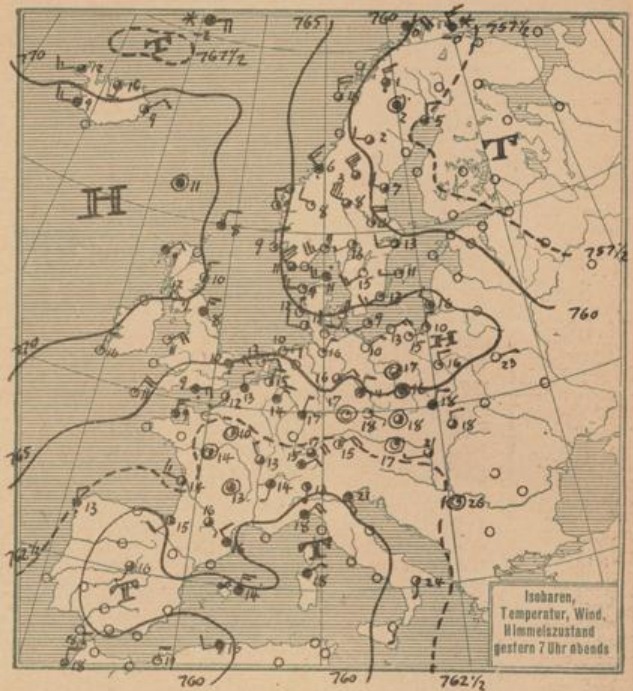
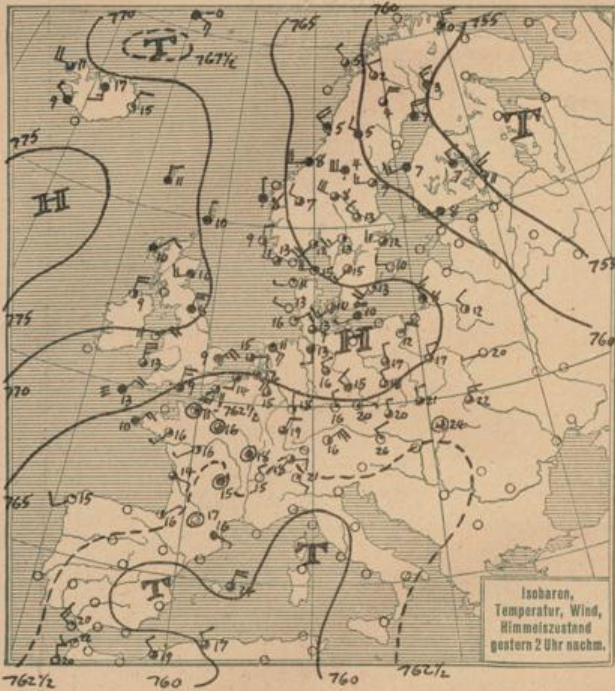
List	8a NNE 1 " 1 gew. Streit See 1	10a NZ 3 " 1 gew. Streit See 2	Borkumriff	8a 84.7 NNE 3 " 12 - 0 See 3 W-T 10.0
Bülk	8a 63.6 NW 1 " 2 " 12 Sicht 4 km	11a 63.9 NNE 1 " 0 " 13 Sicht 4 km	Amrumhank	8a -
Arkona	8a NE 1 " 1 See 2		Adlergrund	8a Stille " See 0. Regen sichtbar.
Ausserejade	8a NE 1 See 2	11a 65.8 Stille " 10 " 12 Sicht 1 km	Borkum	11a 63.2 NNE 2 " 2 " 13 " 0 2

HÖHEN BEOBACHTUNGEN

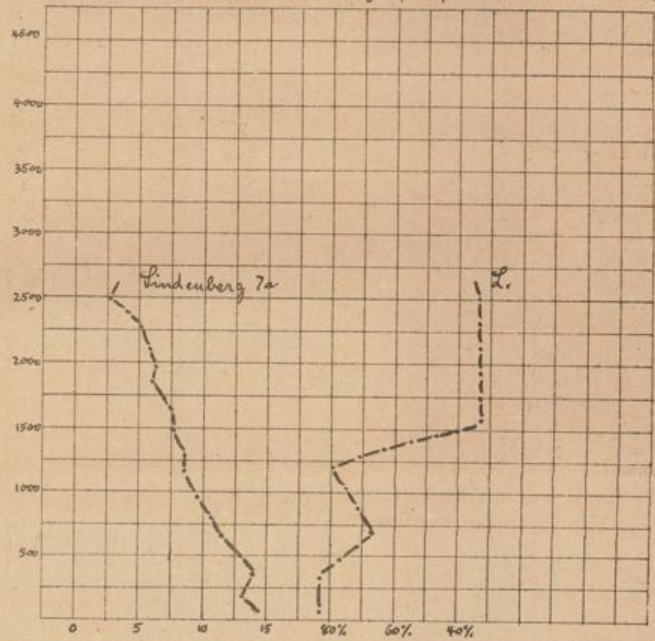
(Luftdruck der Bergstationen nicht auf Schwere und N—Meeresspiegel reduziert)

STATION	Höhe	Zeit	HEUTE MORGEN										Bemerkungen				
			Luftdruck	Wind	Himmel	Temp.	Feuch-tigkeit	Luftdruck Char. u. Änd.	Nieder-schlag	Max.	Min.	Sichtweite		Witterungsverlauf			
Kahler Asten	832	8	6	NE 5	4	7	95-100	-1.8	0	11	0		Zieml. heiter				
Brocken	1148	8	6	ENE 7	3	6	95-100	-1.0	0	10	4		meist bewölkt				
Fichtelberg	1213	8	6	ENE 9	3	7	95-100	-1.1	0	13	3	unter 50 km	"				
Zugspitze	2964	7a	5	ESE 7	2	1	90-94	0	0	1	2		nachtl. Niederschl.				
Santia	2500	7a	5	SE 5	3	4		0	0		2		"				
Heiden	800	7a	5	SE 5	3	4		0	0		2		"				
Sonnblick	3106	7a	6	ENE 6	3	6	90-94	-0.8	0	7	5		nachtl. Niederschl.				
Schneekoppe	1603	7a	6	ENE 6	3	6	90-94	-0.8	0	7	5		nachtl. Niederschl.				
STATION	Wind in m/Sec.	Seehöhe	Zeit	Beden	200	500	1000	1500	2000	2500	3000	3500	4000	4500	5000	Bemerkungen	
Windsberg		122m	7a	ESE 6	SESE 8	SESE 8	ESE 7	ESE 7	ESE 5							Sichtw. b. 2 km	
"		"	7a	ENE 6	E 7	E 7	ESE 8	ESE 8	ESE 7	ESE 7	ESE 7	ESE 7	ESE 7	ESE 7	ESE 7	ci. str. q-cu 1000 2000 3000 4000 5000 6000 7000 8000 9000 10000 11000 12000 13000 14000 15000 16000 17000 18000 19000 20000 21000 22000 23000 24000 25000 26000 27000 28000 29000 30000 31000 32000 33000 34000 35000 36000 37000 38000 39000 40000 41000 42000 43000 44000 45000 46000 47000 48000 49000 50000 51000 52000 53000 54000 55000 56000 57000 58000 59000 60000 61000 62000 63000 64000 65000 66000 67000 68000 69000 70000 71000 72000 73000 74000 75000 76000 77000 78000 79000 80000 81000 82000 83000 84000 85000 86000 87000 88000 89000 90000 91000 92000 93000 94000 95000 96000 97000 98000 99000 100000	
Bremen (Gr. Borstel)		-	7a	NE 4	NESE 5	ENE 5	E 4	ESE 4	SE 4	SE 4	SE 4	SE 4	SE 4	SE 4	SE 4	ci. str. ci-cu Sichtw. b. 10 km	
Hamburg		17m	8a	ENE 2	NNE 3	SE 3	SE 3	SE 3	SE 3	SE 3	SE 3	SE 3	SE 3	SE 3	SE 3	5500 6000 4700	
Danzig		-	7a	SESE 2	SSW 4	WSW 8	WSW 7	WSW 11	W 11		W 11		W 11		W 11	a-str. Sichtw. b. 10 "	
Königsberg		-	7a		NZ	NW 4	W 7	W 8	WN 6	W 9						" " 10 "	
De Bilt		-	8a	NE 4					ESE 6		ESE 7		S 9				
Valentia		-	8a		NE 1 8	NE 1 8	NE 1 8	ENE 5	NE 8		NE 1 11						
Prag		254m	8a		ESE 8	SESE 12	ESE 11	SESE 11									
Tressburg		-	8a		NESE 5	ESE 5	SE 7	WN 8	SSW 7		SW 11		W 11		W 11	W 11	
Kaschau		-	8a				NNE 5	E 6	ESE 4	SE 1		SW 12		W 3		W 8	
Omnitz		-	8a				SE 4	SE 10	SE 19	SE 19		SE 9		SW 9			
Nachträge v.		29 Mai 23															
De Bilt		25m	11a		10°	80-89	80-89	80-89	80-89	80-89	80-89	80-89	80-89	80-89	80-89	80-89	
Bremen		-	mittags				NW 2	SW 4	SW 2								
Dresden		-					WNW 5	WNW 1	W 3	NW 3	W 4	W 1	WSW 3				





Zustandskurven heute morgen, Temp. in Graden C. Höhe 1000m.



ALLGEMEINE ÜBERSICHT 8 Uhr morgens: Mittwoch, 30. Mai 1923

Die verschiedenen flachen Teilliefgebilde, die gestern über Frankreich und Deutschland lagerten, haben Anschluß an die Mittelmeerdepression genommen und sich zu einem Teillief über Süddeutschland zusammengeschlossen. Da die Temperaturgegensätze über Mittel- und Ostdeutschland sich noch verschärfen werden, ist mit langsamer Nordostwärtsbewegung des Tiefs zu rechnen. Das Teillief der finnischen Depression über Südkandinavien wird verflachen, da hier eine Abschwächung der Temperaturgegensätze erfolgen wird. Wenn auch die über Nord- und Ostsee sich erstreckende Hochdruckbrücke vorübergehend durchbrechen wird, so ist infolge der Stabilität des hohen Luftdruckes über dem Atlantik mit ihrer Wiederherstellung zu rechnen.

WETTERAUSSICHTEN AN DER DEUTSCHEN KÜSTE für Donnerstag, 31. Mai 1923

- NORDSEE: Schwache bis mäßige Winde aus nördlichen Richtungen, veränderliche Bewölkung, keine Temperaturänderung, trocknen.
 - westl. OSTSEE: Schwachwindig, veränderliche Bewölkung, mild, vorwiegend trocken.
 - östl. OSTSEE: (Wetterwarte Königsberg) Schwache, später etwas auffrischende, auf Ost drehende Winde, meist heiter und trocken, wärmer.
- Sturmwarnungen:

STATION	MORGEN								STATION	MORGEN											
	Luft	Wind	Nimmst	Temp.	Luftdruck	Niederschlag	Max.	Min.		Bemerkung	See	Luftdruck	Wind	Nimmst	Temp.	Luftdruck	Niederschlag	Max.	Min.	Bemerkung	See
Wien	62.8	SE	4	18	0	0	22	13		Madrid	59	Stille	3	11	-0.7	0					
Feldkirch	58.8	SE	1	13	-1.2	0	18	11		La Coruña	60	Stille	2	9	-0.7	0					
Innsbruck	58.8	SE	2	14	-1.1	0	20	12		San Fernando	61	W	2	14	0	0					
Linz	58.7	Stille	3	17	0	0	21	16		Mahon	60	N	2	17	0	0					
Graz	61.3	SW	2	17	+3.0	0	23	15													
Zürich	60.0	W	2	11	+0.5	0	19	10													
Bern	60.2	SE	2	10	+0.5	0	15	7													
Genf	60.4	E	1	10	+0.5	0	15	9													
Lugano	58.8	SE	1	14	0	0	21	11													
Helder	64.3	NNE	3	11	0	0	2		2												
Vlissingen	61.9	N	2	12	0	0			0												
Utrecht	63.2	NE	2	14	-0.3	0	18	7													
Kopenhagen	65.2	S	1	10	0	0			0												
Skagen	62.4	WNW	4	10	0	0			4												
Hansholm	61.2	W	4	8	0	0			5												
Blaavandshuk	65.9	NNW	2	10	0	0			1												
Hammerhus	65.7	W	1	10	0	0			0												
Abisko	62.4	N	2	0	+1.0	0	4	-2													
Haparanda	60.6	N	3	5	+1.0	0	7	1													
Stensele	62.3	W	2	4	+0.5	0	5	-2													
Ostersund	63.8	NW	4	2	+0.5	0	5	2													
Härnösand	62.1	N	3	7	+0.5	0			0												
Sarna	61.0	NW	4	7	0	0	11	0													
Karlstad	62.4	E	1	11	0	0	17	4													
Stockholm	63.1	NNE	1	10	-0.5	0	15	6													
Jönköping	63.2	WNW	3	10	0	0	17	6													
Wisköping	64.2	SW	2	10	+0.5	0			2												
Kalmar	65.0	WNW	2	11	0	0			1												
Spitzbergen	58.9	N	2	-2	+0.8	0			0												
Jigö	74.6	SE	4	7					5												
Mygbugden									1												
Valdersund	62.5	ENE	1	4	+0.4	0	15		4												
Kinn	65.1	NNW	2	6	0	0	6		4												
Lister	63.0	NW	5	9	0	0			2												
Bäreninsel																					
Röst	63.0	SW	3	1	+1.2	0			3												
Jen Mayen									2												
Färder	62.1	ESE	2	10	+0.4	0															
Vardö																					
Brönö	64	N	1	2	0	0															
Utö	64.0	N	2	7	0	0			3												
Dombas	62.3	Stille	4	4	-0.8	0		0													
Helsingfors	60.0	NW	3	8	+0.5	0		2													
Sorsvala	57.3	N	1	3	0	0		3													
Vasa	60.6	NW	2	6	+0.5	0		2													
Kuopio	57.0	N	1	6	+1.0	0		2													
Sodankylä	57.5	NNW	2	4	0	0		4													
Reval	63.8	W	3	6	0	0	3	12	3												
Dorpat	61.2	W	3	7	0	0	1	7	4												
Filtand	62.6	WNW	1	7	+0.5	0	8	6													
Hungerburg	60.0	W	4	6	+0.1	0	7	4													
Posen	65.3	ESE	1	18	-0.5	0	14	9													
Warschau	60.9	ESE	2	16	0	0	18	9													
Wilna	65.6	WNW	2	12	0	0		4													
Lublin																					
Krakau	65.4	E	2	18	0	0	22	1													
Lemberg	67.5	E	1	10	+0.3	0		1													
Bromberg																					
Pinsk	63.0	E	1	10	0	0	30	-													
Prag	61.4	ESE	2	15	-1.0	0	27														
Eger	59.0	ENE	2	15	-1.5	0	18	10													
Pressburg	62.8	NE	1	18	0	0	24	10													
Kaschau	64.5	N	2	20	0	0	25	12													
Olmütz	62.6	E	1	19	0	0	25	11													
Agram																					
Budapest	63.5	N	1	19	+0.2	0	26	13													
Kaposvar	61.6	NE	3	10	0	0	25	14													
Seged	63.5	N	1	10	0	0	27	17													
Debrecen																					
Scombathely	62.1	WNW	1	18	-0.2	0	24	12													
Belgrad	61.5	WNW	6	13	0	0	31	-													
Serajewo	62.5	Stille	0	17	0	0															
Agram	61.3	NE	2	25	-0.5	0															
Turin	60.5	NE	2	19	-	-															
Padua	58.4	NNE	1	20	-1.0	0	25	17													
Genoa	56.0	SE	4	14	+0.5	0	20	16													
Flornuz	56.8	SE	1	22	+0.4	0	30	17													
Ankona	58.4	S	1	22	-	-															
Maddalena	57.7	W	4	17	+0.5	0															
Malta																					

Eisbericht

Schweden:
29/V.
Famwasser Karlsborg: Treibeis; Seegebiet vor Rödskallen: stromw. Treibeis; Famwasser Lulea: Eisfrei.

Schiffsmeldungen

	Breite	Länge	Wahr. Wind	Bedeutung	Temp.	Sichtw.
8a	53.2N	32.1W	703	SSE 4	1/10 str.	11.1° 100 bis 500m
30 Mai	46.2N	40.6W	643	SE 6	1/10 a-cu	16.0° 14.0° 20m
2a	51.1N	33.5W	718	S 3	-	12.0° 12.8° 1.0
2a	68.7N	38.2E	576	E 1	1/10 str-cu	1.8° 1.0° 20.0

NACHMITTAG UND ABEND DES VORTAGES

Mittwoch, 30. Mai 1923

Nr. 150 1923

DEUTSCHE STATIONEN	NACHMITTAG										ABEND								
	Zeit	Luftdruck	Wind	Himmel	Temp.	Abw. v. Mittel	Feuchtigkeit in %	Luftdruck Char. Aend.	Sichtw.	Witterungsverlauf	See	Zeit	Luftdruck	Wind	Himmel	Temp.	Luftdruck Char. Aend.	Witterungsverlauf	See
Borkum	2	765.3	ESE 3	4	11	-3	90-94	-1.6	geringe Niederschl.	2	7	764.8	E 2	1	10	-0.8			
W. Haven																			
Cuxhaven-Altenwalde																			
Helgoland	2		E 1	3							2	7	765.0	W 2	2	13	-0.0	zieml. heiter	2
Keihum	2	65.8	NE 2	1	16	0	80-89	0.0	zieml. heiter		7	64.7	ENE 2	1	15	-	zieml. heiter		
Bremen	2										7	65.4	ENE 1	1	16	-0.4	zieml. heiter		
Hamburg	2	65.7	SSE 2	4	13	-4	75	+0.4	meist bewölkt		7	65.4	ENE 1	1	16	-0.4	zieml. heiter		
Kiel	2	66.2	ESE 2	3	13	-3	95-100	0.0	meist bewölkt		8	66.2	ESE 1	4	12	-0.0	meist bewölkt		
Warnemünde											8	65.2	W 2	2	12	-0.0	zieml. heiter		
Swinemünde	2										7	65.8	NE 1	0	10	-0.0	zieml. heiter		
Rügenwaldmünde	2										7	65.2	NE 3	0	13	-2.1	zieml. heiter	2	
Danzig	2	67.1	NE 2	1	12	-3	40-49	+0.2	zieml. heiter		7	66.8	NE 1	1	15	+0.1	zieml. heiter		
Rügensberg											7	60.0	N 1	1	10	+0.2	zieml. heiter		
Memel	2	66.3	AW 3	4	8	-7	80-89	+0.4	meist bewölkt	2	7	66.3	AW 2	4	16	-0.0	meist heiter		
Aachen	214	64.4	AW 2	3	15		40-49	-0.1	geringe Niederschl.		7	64.2	N 3	4	14	-0.5	Gewitter		
Löningen											7	65.6	E 1	1	13	-	gering. Niederschl.		
Kassel	140										630								
Magdeburg											7	65.3	NE 2	3	16	-0.0	zieml. heiter		
Dresden	268	65.1	W 2	4	15	-4	60-69	0.0	meist bewölkt		708	65.1	ENE 2	4	14	+1.1	meist bewölkt		
Berlin	2										7								
Grünberg i/Sch.											7	65.3	S 1	4	16	+0.5	meist bewölkt		
Bräslau	2	64.2	AW 2	6	18	0	70-79	+0.2	meist bewölkt		7	64.6	W 2	4	16	+0.2	zieml. heiter		
Frankfurt a/M.	2	64.2	N 1	2	18		40-49	-0.4	zieml. heiter		7	64.0	ENE 1	4	17	-0.2	zieml. heiter		
Mainz	2	61.7	AW 1	3	17			-0.3			7	60.9	NE 2	3	17	-0.3	meist bewölkt		
Friedrichshafen											619	63.7	NW 2	1	12	-0.7	zieml. heiter		
Bamberg											7								
Fürth	2										7								
München	2	63.1	NE 5	2	16	-2	60-69	-0.4	meist bewölkt		7	62.0	ENE 4	2	15	-0.8	meist bewölkt		

KÜSTENSTATIONEN UND FEUERSCHIFFE

List	2 p. 765.1, heiter, Sichtg., See 2 7 p. WSW 2, heiter, See 2	Borkumriff	2 p. 65.7, E 4, bedeckt, T. II 7 p. 64.0, E 2, heiter, T. II
Bülk	2 p. WSW 2, heiter, 7 p. G 7, ENE 1, heiter, T. II, Sichtg. 5-7 km	Amrumbank	2 p. S 2, klar, See 2 7 p. N 1, bewölkt, See 2
Arkona	2 p. NE 1, heiter, See 2	Adlergrund	7 p. wolkig, See 2, Nebel
Kissenjude	2 p. NE 1, heiter, See 2	Borkum	5 p. G 2, ESE 1, heiter, T. II

HÖHEN BEOBACHTUNGEN (Luftdruck der Bergstationen nicht auf Schwere und N-Meerespiegel reduziert)

STATION	Höhe	NACHMITTAG										ABEND						
		Zeit	Luftdr.	Wind	Himmel	Temp.	Feuchtigkeit	Luftdruck Char. Aend.	Sichtw.	Witterungsverlauf	See	Zeit	Luftdr.	Wind	Himmel	Temp.	Luftdruck Char. Aend.	Witterungsverlauf
Kahler Asten	852	230	-	SW 3	2	11	70-74	+0.7	zieml. heiter		7							
Brocken	1148	218									7	648.2	E 2	E	7	-0.0	zieml. heiter	
Fichtelberg	1213	2	661.2	W 2	2	12	80-89	+0.5	meist heiter		7	661.4	SE 2	3	7	-0.0	meist heiter	
Zugspitze	2964	218	531.2	SW 4	E	0	15-100	+0.1	meist heiter		918	530.8	SE 7	3	-0	-0.1	gering. Niederschl.	
Säntis	2500		543.7	S 4	2	3		+0.5			930	543.5	E 2	E	1	-0.0		
Heiden	800										940							
Sonnblick	3106		523.2	SW 4	6	-1			meist bewölkt		632							
Schneekoppe	1603										903							

STATION	Wind in m/Sec	Seehöhe	Zeit	Boden	200	300	1000	1500	2000	2500	3000	3500	4000	4500	5000	Bemerkungen
Lauzars			2 p.	-	NNE 4	NE 2 N 5										
Grain			2 p.	-	E 2 N 9	E 2 N 8	E 2 N 7									
Lindenberg		112 m	3 p.	-	S 1	SE 2 E 1										
Prag			2 p.	-	-	W 2 N 5	W 2 N 5	W 4								
Lyon			7 p.	-	-	NNE 7	NNE 7	NNE 8	ESE 7	-	SW 5					
Dijon			7 p.	-	-	NNW 1	E 2	ESE 4	S 8							
Paris			6 p.	-	-	SW 3	S 3	SSW 6	SSW 7	-	SSW 6					
Bayonne			7 p.	-	-	EHE 2	E 4	SW 4	WSW 3							

AUFZEICHNUNGEN DER REGISTRIERAPPARATE ZU HAMBURG SEIT GESTERN 8 UHR MORGENS (M. E. Z.)

