

DEUTSCHE SEEWARTE

WETTERBERICHT.

JAHRGANG 48 Nr. 152

Freitag, 1. Juni 1923

Mitteuropäische Zeit. Luftdruck reduziert auf 0° Temperatur, N-Meeresspiegel, Schwere in 45° Breite, Temperatur in Graden Celsius.
 Windstärke nach Beaufortskala (12 = Orkan). Wolken: 0 = wolkenlos, 1 = 1/4 bedeckt, 2 = 1/2 bedeckt, 3 = 3/4 bedeckt, 4 = bedeckt,
 * = Regen, * = Schnee, ∞ = Dunst, ≡ = Nebel, ⚡ = Gewitter. In Spalte Niederschlag bedeutet: 0 = kein Niederschlag gefallen.
 • = weniger als 0.5 mm Niederschlag gefallen. — = Niederschlag nicht gemessen bzw. nicht gemeldet.

DEUTSCHE STATIONEN	HEUTE MORGEN														
	Zeit	Luftdruck	Wind	Himmel	Temp.	Abw. v. Mittel	Feuchtigkeit in %	Luftdruck Char. u. Änd.	Niederschlag	Max.	Min.	Sichtweite	Witterungsverlauf	Bemerkungen	See
Borkum	8	76.2	ENE	-	-	-	-	+1.2	12	14	6		anh. Niedersch.		2
Wilhelmshaven	8	64.2	N 1	2	10	-3	80-89	+0.2	3	11	7		" "		
Cuxhaven-Allenwarde	8														1
Helgoland	8	66.5	N 2	4	9	-3	-	-							
Keitum	8	64.1	NNE 3	1	9	-4	98-99	-0.5	0	13	5		Zieml. heiter		
Bremen	8	62.9	Stille	3	12	-	95-100	0	8	15	8		vorm. Niedersch.		
Hamburg	8	63.4	NNW 1	1	15	+2	65-70	-0.2	1	15	9	bes 10 km	" "	Bod. Min. 7.0	
Gr. Borstel	8		Stille	0	16	-	-	-	1	17	6		" "		
Kiel	8	64.0	NW 1	0	12	-1	90-94	0	0	14	8		Zieml. heiter		
Warnemünde	8	63.1	NNE 2	1	10	-3	80-89	0	0	12	9		meist bewölkt		
Swinemünde	8	61.8	NNE 2	1	11	-3	80-89	0	2	12	9		vorm. Niedersch.		
Rügenwaldermünde	8	61.3	NNE 4	0	10	-3	80-89	-0.2	0	16	8		meist bewölkt		2
Danzig	8														
Königsberg	8	60.3	Stille	2	14	+5	70-74	-0.6	0	21	8	" 2 "	Zieml. heiter		
Memel	8						50-59								
Aachen	8	64.0	Stille	4	12	-2	95-100	+0.2	"	12	7	" 10 "	vorm. Niedersch.		
Löningen	8	64.3	NE	1	9	-4	95-100	0	"	12	8		meist bewölkt		
Kassel	7.26														
Magdeburg	8	62.7	NW 2	4	13	-1	80-89	+0.1	0	18	11		" "		
Dresden	8	61.5	NNW 2	4	15	-1	95-100	-0.3	0	19	12	" 4 "	Zieml. heiter		
Berlin	8														Bod. Min.
Grünberg 175ch.	8	61.0	NW 2	≡	16	+1	95-100	0	"	25	15		" "		
Breslau	8	60.4	W 2	≡	16	+1	90-94	0	0	15	14	" 1 "	Gewitter		
Frankfurt a/M.	8	63.7	Stille	4	12	-4	90-94	+0.5	0	17	11		meist bewölkt		
Mainz	8	62.3	W 1	"	13	-	-	+0.1	0	19	8		" "		
Karlsruhe	7.26	60.0	W 1	4	14	-1	80-89	+0.2	0	19	11		Zieml. heiter		
Friedrichshafen	8	64.5	W 2	4	12	-2	80-89	+1.0	2	20	12		meist Niedersch.		
Bamberg	8	62.6	W 2	3	14	0	70-79	+1.2	"	18	10	" 4 "	meist bewölkt		
Fürth	8														
München	8	61.6	W 5	+	13	-1	90-94	+1.1	0	19	11		Zieml. heiter		

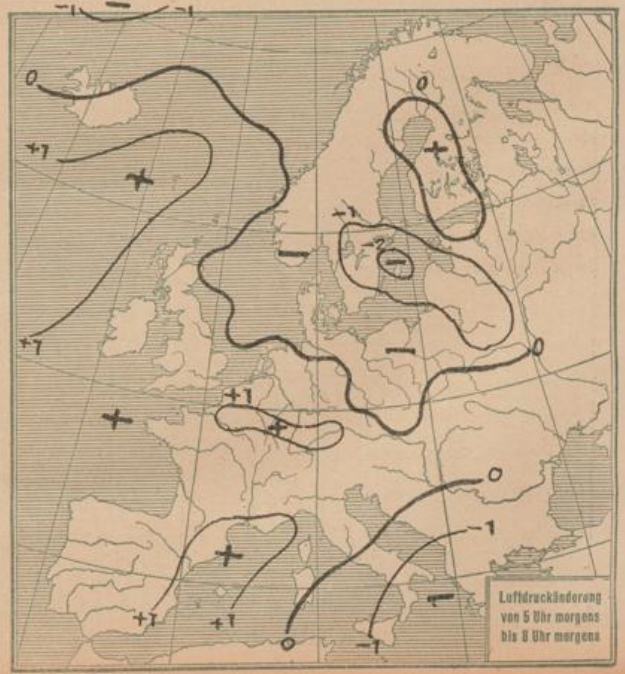
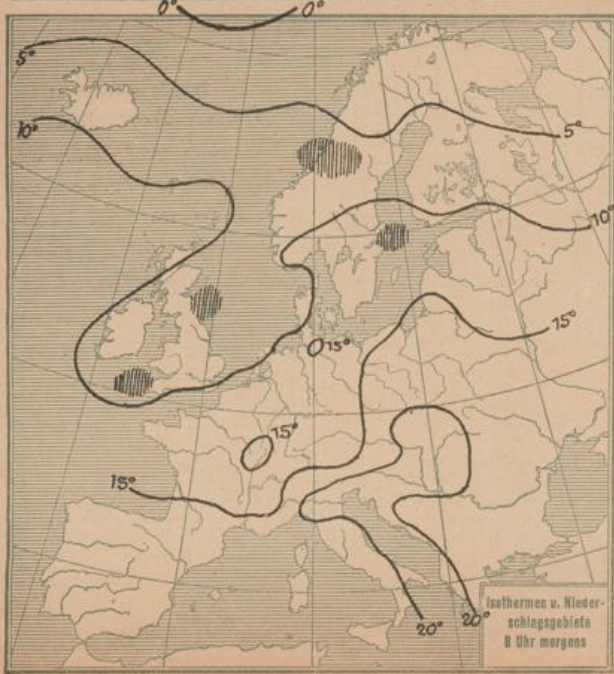
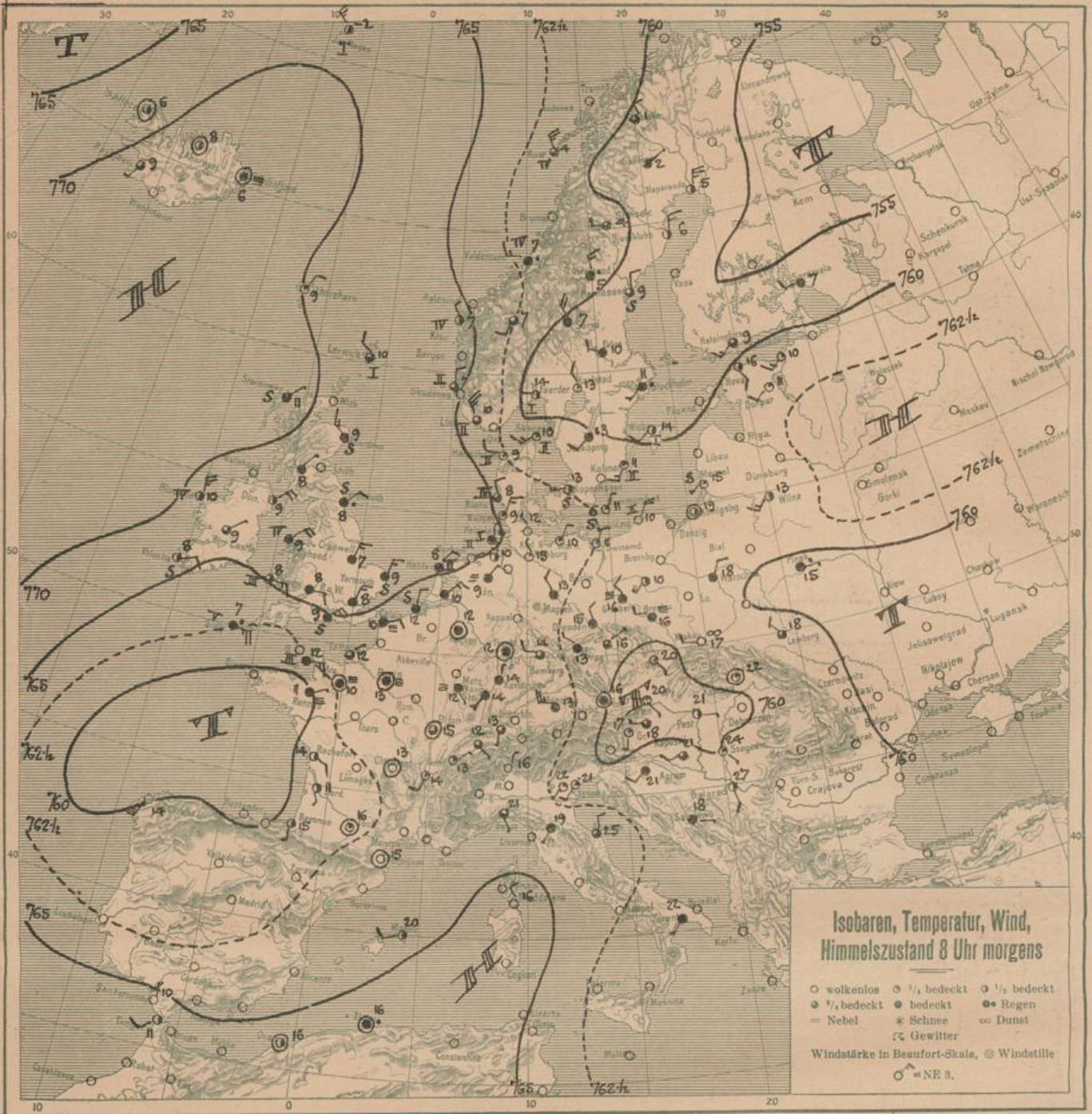
KÜSTENSTATIONEN UND FEUERSCHIFFE

List	8a NW 2 " 4 See 2 W-T 10.2.9. 11a W 2 " 3 Chwas. 11.2.9. See 2	Borkumriff	8a 64.5 NNE 2 " 2 10 " 0.0 W-T 10 See 2
Bülk	8a 61.5 NW 1 " " Sicht 5-6 km	Amrumbank	
Arkona	8a 61.1 " See 2	Adlergrund	8a 61.1 " See 2 " 10.2. " W-T 8.2. " 11a " See 2 " 11.2. " 11.2. " 11.2. " 11.2. "
Aussenjade	8a 62.4 NW 2 " 2 16 Sicht 5 km	Borkum	

HÖHEN BEOBSCHTUNGEN

(Luftdruck der Bergstationen nicht auf Schwere und N-Meeresspiegel reduziert)

STATION	Höhe	HEUTE MORGEN													
		Zeit	Luftdruck	Wind	Himmel	Temp.	Feuchtigkeit	Luftdruck Char. u. Änd.	Niederschlag	Max.	Min.	Sichtweite	Witterungsverlauf	Bemerkungen	
Kahler Asten	852	8	6	SW 3	"	8	95-100	0	7	9	7		meist bewölkt		
Brocken	1148	8	6	W 1	4	8	95-100	+0.1	8	11	7		" "		
Fichtelberg	1213	8	6	SW 2	≡	10	95-100	-0.3	0	16	5	unter 50 m	" "		
Zugspitze	2964	7.45	5	SW 5	2	1	80-94	0	-	5	2		meist Niedersch.		
Santis	2500	7.45	5	WSW 4	≡	0	-	+0.5	"	7	0		" "		
Heiden	800	7.45													
Sonnblick	5106	7.45													
Schneeapfel	1603	7.45	6	SW 1	3	9	60-64	0	"	14	9		" "		
STATION	Seehöhe	Zeit	Boden	200	500	1000	1500	2000	2500	3000	3500	4000	4500	5000	Bemerkungen
Königsberg (Gr. Borstel)	-	7a	X	300 SW 2	3SE 2	SW 2	WSW 5	WNW 4	WN 5	WNW 7	WNW 8	WNW 9			Sichtw. b. 10 km
Hamburg	17m	7a	X	X	N 7W 4	N 7E 4	NNE 6	NNE 4	NNE 3	NE 2 5	NE 4	NE 5	NE 6	NE 8	NE 6 BNE 1 " " 20 "
Bremen	-	6a	N 3	X	NE 4	NNE 5	NNE 5	NNE 6	NE 6	NE 5	ENE 4	NNE 3	E 2 2	2 1/2 1/2 1/2	" " 20 "
Fürth	-	6a	NE 5	X	NW 4	WNW 5	400	500	600						Str. " " 2 "
Dresden	-	7a	W 1	NW 1	NW 2	NNW 2	NNW 2								" " 20 "
Trier	-	6a	X	X	S 2	SW 3									
Bitsch	-	6a	W 1	X	W 5	W 3	W 4								
Prag	254m	8a	X	X	SW 5	SW 1	W 3	SW 3 6	X	W 9	X	SW 1 4			
Prasburg	-	8a	X	X	NE 1	NW 1	WW 1	SW 1 4	X	WW 1 5	X	W 3 1 4			
Kaschau	-	8a	X	X	SW 3 5	SW 3 4	W 7	W 9	X	W 1 3					
Toulouse	0	6a	X	X	S 4	S 7	SW 5	SW 10							
Clermont	-	6a	X	X	S 5	S 7	SW 6	SW 10	X	SW 11					
Nachträge v. 31. Mai 23															
Oestersund	-	8a	X	W 2	WNW 5	WNW 8									
Stockholm	-	7a	X	SE 2 2	SE 2	NE 1	NW 2	NNW 10							
Bremen	-	12 mit	NNE 5	300 NNE 7	NE 8	ENE 11									Str. 1/2 Sichtw. b. 4 km



STATION	MORGEN							STATION	MORGEN										
	Luftdruck	Wind	Himmel	Temp.	Luftdruck Char. u. Änd.	Hier-der-ort	Max. Min.		Bemerkung	See	Luftdruck	Wind	Himmel	Temp.	Luftdruck Char. u. Änd.	Hier-der-ort	Max. Min.	Bemerkung	See
Wien	59.5	SE	1	20	0	1	24	16		Madrid									
Feldkirch										La Coruña	59	SW	0	14	-0.7	0			
Innsbruck	60.2	Stille	4	16	+1.0	0	28	14		San Fernando	65	N	1	0	+1.0	0			
Linz	58.9	Stille	2	17	-	0	23	14		Mahon	64	WW	2	2	0	0			
Graz	59.8	S	1	17	-	0	28	16		Amerikanische Beobachtungen v. 14. Nacht									
Zürich	64.1	S	3	15	+0.5	7	25	10		La Paz	57	NE	2	Chicago	62	N	3		
Bern	64.0	SE	1	3	+0.5	3	30	10		Edmonton	60	W	4	Duluth	62	NE	1		
Genf	64.6	NE	1	13	+0.5	13	21	12		Nantucket	67	SW	2	Marion	54	SE	3		
Lugano	62.9	NNE	1	16	-	0	5	25	13	Washington	5	SE	1	Salt Lake City	57	S	2		
Helder	65.2	NE	2	4	+0.5	0			2	Halteras	65	E	1	Helena	54	NE	1		
Vilssingen	60.4	NNE	2	12	+0.5	0				Charleston	64	E	5	Denver					
Utrecht	64.5	NE	3	10	+0.5	0		10		Bermuda	64	N	3	Roseburg	63	W	1		
Kopenhagen	62.4	WW	1	12	-0.5	0			0	Key West	59	NW	1	Tahoe	62	W	2		
Skagen	60.1	SW	3	10	-0.5	0			2	Little Rock	57	SE	1	San Francisco	61	W	5		
Hanstholm	61.7	W	2	9	-0.5	0			2	Nashville	63	E	1	Diego	57	W	2		
Blaavandshuk	63.7	NW	2	8	-0.5	0			4	Cleveland	63	NE	1	Fort Worth	54	NE	2		
Hammershus	62.3	NNE	1	11	-0.5	0			0	Roddefort	62.2	SE	2	2	14	+0.5	0	8	
Abisko	57.9	WW	2	3	-0.2	1	4	5		Bayonne	62.0	S	1	2	15	+0.7	0	12	
Naparanda	57.9	N	5	2	0	1	9	1		Bordeaux	62.4	SE	1	2	11	+0.0	4	8	
Stensele	60.9	W	2	3	0	-	0	0		Clermont	63.1	Stille	0	13	+0.5	-	4		
Oestersund	60.4	WW	3	0	0	4	8	4		Dijon	62.3	Stille	3	15	+0.8	2	11		
Hernisand	58.8	N	2	3	-0.5	-	-	-	0	Calais	-	ENE	E	10	+0.3	0	9		
Sarna	64.5	NW	4	4	-0.5	1	13	4		Lyon	64.1	SW	2	1	14	-	0	11	
Karlstad	58.5	WW	2	1	1.6	0	19			Brest									
Stockholm	58.4	SW	1	11	-1.5	0	14	7		Paris	63.4	Stille	3	13	+1.1	0	9		
Jönköping	59.7	SW	2	4	-1.0	0	12	8		Perpignan	62.5	Stille	0	15	+1.0	0	10		
Wisby	57.7	SW	2	2	-2.0	0			1	Rennes	59.9	ENE	2	11	+0.7	4	9		
Katmar	60.6	SW	3	1	-1.0	0			2	Strassburg	63.5	SW	1	4	+0.7	0	13		
Spitzbergen										Toulon									
Jungö										Toulouse	62.3	Stille	1	16	+0.7	-	7		
Mygbugden	65.3	SE	2	1	-7	-1.3	0			Tours									
Valdersund	61.1	W	3	6	-0.5	1.3			4	Ajaccio									
Kinn	65.1	NW	1	2	+0.4	-			4	Argentan	63.0	Stille	3	10	+0.8	0	8		
Lister	62.9	NW	5	3	10	-0.4	0		2	Le Havre	63.2	NE	1	3	+0.6	0	10		
Bäreninsel										Marignane									
Röst	61.6	NW	5	3	4	-0.4	-		4	Abbeville	63.5	ENE	1	3	+0.5	0	9		
Jan Mayen	67.6	NW	5	2	-2	-0.4	0		1	Nancy	62.9	SE	1	3	+1.2	3	10		
Färder	67.6	W	1	2	14	-0.8	0		1	Brussel									
Vardö										Lerwick	67.6	NW	2	3	10	0	-	1	
Brönne									2	Renfrew	67.4	NE	1	4	8	0	0	11	7
Utsire	65.8	N	2	3	7	-0.8	0			Crenwell	67.3	NNE	3	0	7	+0.8	-	10	6
Dombas	61.4	SW	2	3	7	0	0	1		Scilly	62.9	E	5	0	7	-	8	5	
Helsingfors	59.6	SW	3	3	9	+1.5	1	5		Malinhead									
Jordavala	58.3	WW	2	4	7	-0.1	1	4		Tynemouth	68.8	NE	2	0	8	+0.4	1	0	
Vasa										Pembroke	65.6	E	3	3	8	+0.4	0	3	
Kuopio										Croydon	65.6	NNE	3	4	8	+0.4	-	12	7
Jodankylä										Valentia	60.9	NE	2	2	8	+0.6	0	0	
Reval	61.2	SE	2	2	6	+1.2	0	8	6	Aberdeen	61.3	SW	3	4	9	0	9	0	
Dorpat	62.3	SW	2	1	11	+0.7	0	9	5	Guernsey									
Pilsand										Jersey	62.8	E	3	4	12	+0.4	6	3	
Hungerburg	62.2	W	3	1	12	+0.6	0	8	3	Stornoway	70.1	NE	1	4	11	0	0	0	
Pöden	60.6	SW	1	2	18	0	-	-14		Killybegs	67.3	NE	4	4	9	+0.4	0	4	
Warschau	60.3	NNE	1	18	0	0	16			Yarmouth	65.8	NNE	3	4	9	0	0	0	
Wilna	60.3	SW	3	2	13	-	0	9		Ross on Wye	66.2	E	2	4	8	+0.8	0	12	7
Lublin										Calshot	64.8	NE	4	4	9	+0.4	0	0	
Krakau	61.0	W	2	17	0	1	12			Birr Castle	67.8	E	1	3	9	-	0	6	
Lemberg	60.7	NW	2	3	18	+1.0	9	15		Donaghadee	68.4	NE	4	2	9	+0.4	0	4	
Bromberg										Blacksoot	69.2	N	5	2	10	-	0	4	
Wresk	57.7	E	1	15	-0.0	15	9			Thorshavn	69.8	NNE	2	1	9	+1.0	-		
Prag	60.5	NE	1	3	16	-0.5	0	20	14	Seydisfjord	71.0	Stille	3	6	+0.5	-			
Eger	61.5	WNW	1	4	13	+0.5	-	20	11	Akureyri	70.0	Stille	2	8	-0.6	-			
Pressburg	58.6	NE	2	2	22	0	28	14		Isafjord	68.6	Stille	2	6	-0.5	-			
Kaschau	60.5	Stille	1	22	0	3	26	14		Reykjavik	61.1	SW	1	3	9	0	1		
Olmütz	59.6	SE	1	1	20	0	0	25	14	Vestmannö									
Agram										Algor	65	Stille	0	16	+1.0	0			
Budapest	59.4	E	1	2	14	0	0	32	17	Oran	66	Stille	2	16	+0.7	8			
Kaposvar	59.4	SW	2	3	21	0	0	29	16	Agadir	67	SE	1	2	14	+1.0	0		
Szeged	60.8	SE	1	1	24	+0.3	0	37	20	Tanger	66	SW	2	2	11	+0.2	0		
Debreczen										Brattfoklabb	58.9	N	3	2	8	+0.8	-	9	
Scornsbathely	59.5	W	1	3	18	0	0	25	14	Gallivare	58.8	NE	1	4	2	0	-	3	
Belgrad	60.0	SE	1	2	27	0	0			Faim	59.3	W	2	4	10	-0.5	-		
Sorajewo	61.5	E	1	4	18	0	0			Vauadig	61.0	-	2	1	21	+0.8	1	27	18
Agram	60.5	SW	2	4	21	+1.0	0												
Genoa	64	SE	1	2	14	0	1												
Padua	61.3	SW	1	1	22	+0.9	2	30	17										
Florenz	63.8	SW	1	4	19	+0.6	0	28	15										
Ankova	62.5	N	2	3	25	-	0												
Madaleira	65.5	NW	2	0	16	+0.1	0	20	16										
Tarant	61.7	SW	1	4	22	-1.0	0	29	18										
Malta																			

— Eisbericht —

Schweden: Fahrwasser Karlsborg und Sulea: Eistrei
31. / I.
Seegebiet vor Rökhamnen: streifenweise Treibeis,
Schiffahrt unbehindert.

— Schiffsmeldungen —

	Breite	Länge	Luftdr.	Wind	Bedeckung	Temp	W. Sicht
2a	44.5 N	43.7 W	50.8	SSE 3	1/10 w	16.6	167 bis 10km
2a	47.2 N	29.7 W	69.6	SE 4	1/10 str.-cu	13.5	14.4 + 20m
2a	54.3 N	28.5 W	72.6	SSE 4	-	10.6	11.1 + 50.
2a	47.9 N						

NACHMITTAG UND ABEND DES VORTAGES

Freitag, 1. Juni

Nr. 152 1923

DEUTSCHE STATIONEN	NACHMITTAG										ABEND									
	Zeit	Luftdruck	Wind	Himmel	Temp.	Abw. v. Mittel	Feuchtigkeit in %	Luftdruck Char. Aend.	Sichtw.	Witterungsverlauf	See	Zeit	Luftdruck	Wind	Himmel	Temp.	Luftdruck Char. Aend.	Witterungsverlauf	See	
Borkum	2	763	NNE 3	4	9	-6		+0.5		geringe Niedrig	2	764	NNE 3	3	10	-0.3	meist bewölkt	2		
W. Haven																				
Cuxhaven-Altenwalde																				
Helgoland	2	-	N 3	4							2	-	N 3	1					2	
Kielum	2	643	NE 3	1	12	-4	80-84	+0.2		zieml. heiter	7	643	NNE 2	0	10	-	zieml. heiter			
Bremen																				
Hamburg	2	640	N 1	0	14	-3	80%	+1.5	6.4km	Niedrig. f. Sch.	7	636	N 2	3	18	-0.3	"			
Kiel	2	646	NE 1	0	10	-6					8	643	NE 2	2	12	-0.3	zieml. heiter			
Warnemünde																				
Swinemünde	2	624	NE 2	4	20	+5					8	621	NE 1	2	11	-	meist bewölkt			
Rügenwaldermünde	2										7	618	E 4	3	13	-0.2	meist bewölkt	3		
Danzig	2																			
Königsberg																				
Memel	2	632	NNE 3	2	19	-3	60-89			zieml. heiter	7	628	ENE 2	2	21	-	"			
Aachen	214	649	WNW 1	4	10	-9	95-100	+0.2		geringe Niedrig	7	635	NE 1	2	10	-	meist bewölkt			
Löningen																				
Kassel	140										630									
Magdeburg		620	WNW 2	4	17	-	50-79	+0.4		meist bewölkt	7	621	NNW 3	4	16	+0.2	meist bewölkt			
Dresden	268	611	W 3	3	16	-	95-100	0		zieml. heiter	708	617	W 3	3	17	+0.5	"			
Berlin	2																			
Grünberg i/Sch.																				
Breslau	2	591	W 2	3	24	+6	80-89	-0.2		Gewitter	7	596	Stille	3	20	0	Gewitter			
Frankfurt a/M.	2	619	Stille	4	13	-	60-69	-0.5		meist bewölkt	7	622	NW 1	3	15	-0.3	meist bewölkt			
Mainz	2	623	W 1	4	15	-		-0.7												
Friedrichshafen																				
Bamberg																				
Fürth	2																			
München	2	608	NE 3	1	18	-0	60-69	-0.4		meist bewölkt	7	601	NNE 2	3	17	-0.6	"			

KÜSTENSTATIONEN UND FEUERSCHIFFE

List	2p NW 2-3, See 2	7p NW 2-3, See 1	9p NW 2-3, See 1	11p NW 2-3, See 1	Borkumriff	2p 65.0 NNE 4, See 1	10p W-T 10 See 3	12p 63.6 NNE 3, See 1
Bülk	2p 63.0 N 2, See 2	4p Stille 2-3 See 1	7p 61.4 WNW 1, See 1	10p 61.4 WNW 1, See 1	Amerlingbank	2p 65.0 NNE 4, See 1	10p W-T 10 See 3	12p 63.6 NNE 3, See 1
Arkona	2p NE 2, See 3	7p NE 1, See 2	9p NE 1, See 2	11p NE 1, See 2	Adergrund	2p 65.0 NNE 4, See 1	10p W-T 10 See 3	12p 63.6 NNE 3, See 1
Assenjade		7p 63.5 NNW 1, See 1	9p 63.5 NNW 1, See 1	11p 63.5 NNW 1, See 1	Borkum	2p 65.0 NNE 4, See 1	10p W-T 10 See 3	12p 63.6 NNE 3, See 1

HÖHEN BEOBACHTUNGEN

(Luftdruck der Bergstationen nicht auf Schwere und N-Meerespiegel reduziert)

STATION	Höhe	NACHMITTAG										ABEND									
		Zeit	Luftdr.	Wind	Himmel	Temp.	Feuchtigkeit	Luftdruck Char. Aend.	Sichtw.	Witterungsverlauf	See	Zeit	Luftdr.	Wind	Himmel	Temp.	Luftdruck Char. Aend.	Witterungsverlauf	See		
Kaiser Asten	852	230										7	-	W 4	8		0	horz. Nebel			
Broden	1148	218										7									
Fichtelberg	1213	2	6	59	W 2	2	10	60-69	+0.3		geringe Niedrig	7	592	WNW 3	4	12	+0.2	zieml. heiter			
Zugspitze	2964	214	5	32	SE 3	2	4	80-89	+0.1		meist bewölkt	916	82.2	SE 3	2	2	-	meist bewölkt			
Jänlis	2500		5	64	S 4	3	7		+0.5			930	64.2	SE 4	2	6	-0.5				
Heiden	800											930									
Sonnblick	3106											932									
Schneekoppe	1603											909	28.2	N 3	3	9	-	"			

STATION	Wind in m/Sec	Seehöhe	Zeit	Boden	200'	500'	1000'	1500'	2000'	2500'	3000'	3500'	4000'	4500'	5000'	Bemerkungen
Lindenberg		122m	2p	SW 4	300 NE 3 NE	SW 4	W 4	SW 8	SSW 7							horz. str. 0-10m Sichtw. b. 10km
Dresden		-	1p	WNW 4	300 WNW 5	NW 3	WNW 3	SW 4	SW 5.5	SW 9	SW 10.8					horz. str. 0-10m, " 4-10m
Eger		-	2p	WNW 2	-	-	WNW 2	SW 3	SW 5.6	SW 8.6	SW 11.6					
Shotwick		-	2p	X	NE 3 NE	NE 3 NE	NE 3 E 3									
Cranwell		-	2p	X	NNE 8	NE 2 NE										
Paris		-	7p	NNE 5	X	ENE 8	ESE 10	S 12	S 9							
Gram		-	7p	X	NE 2 E 12	NE 12	NE 2 NE	NE 2 E 11	NE 2 E 12							

AUFZEICHNUNGEN DER REGISTRIERAPPARATE ZU HAMBURG SEIT GESTERN 8 UHR MORGENS (M. E. Z.)

