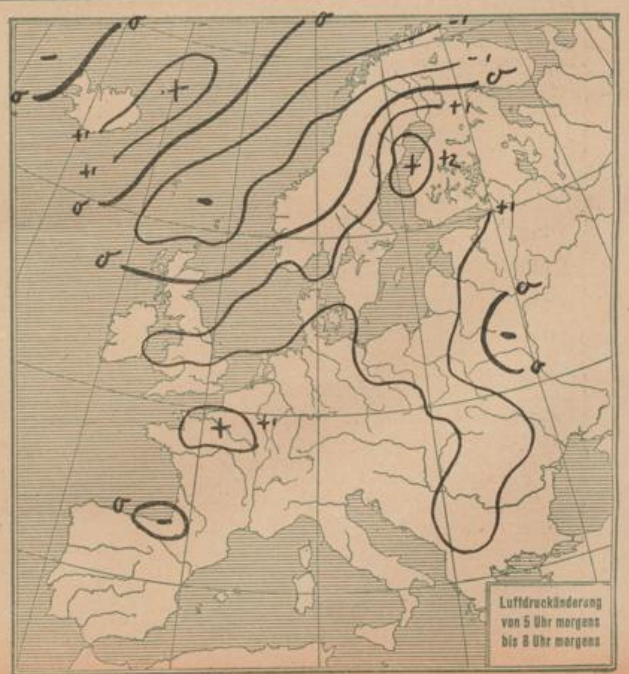
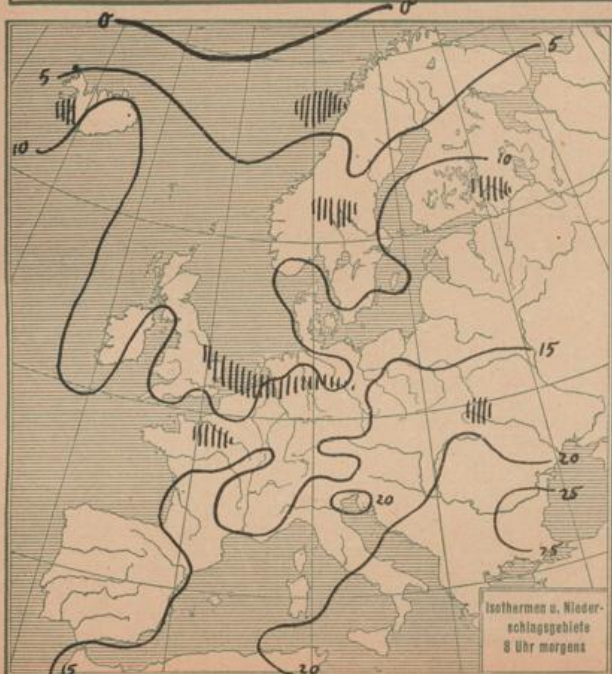
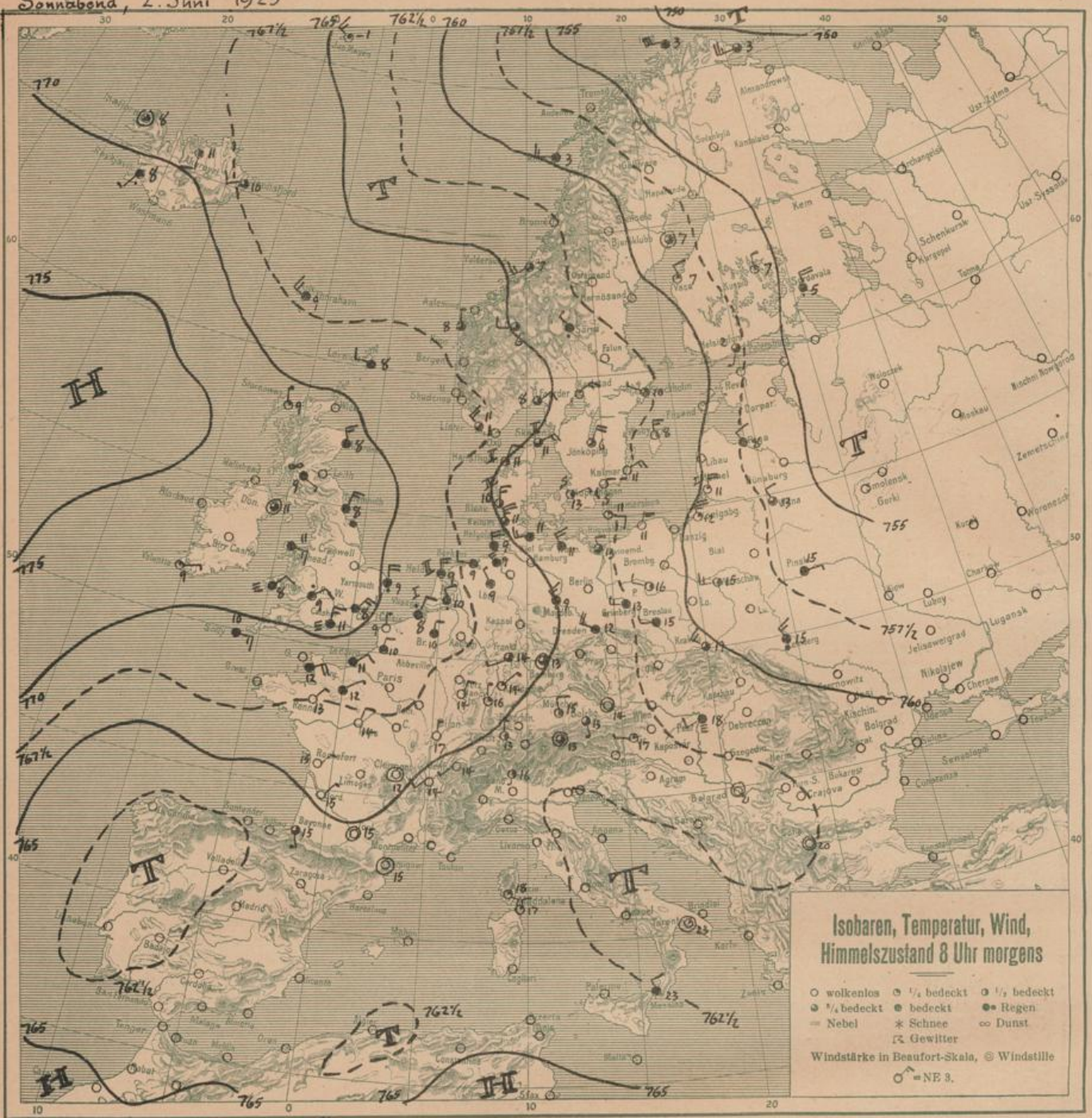
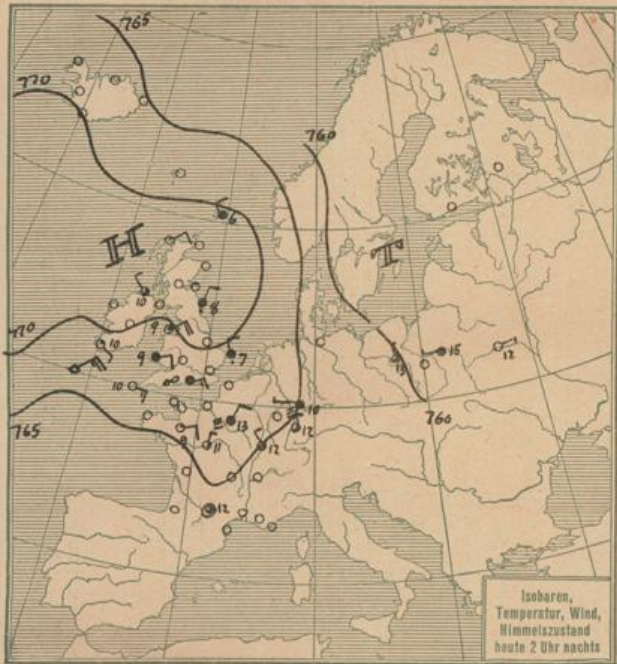
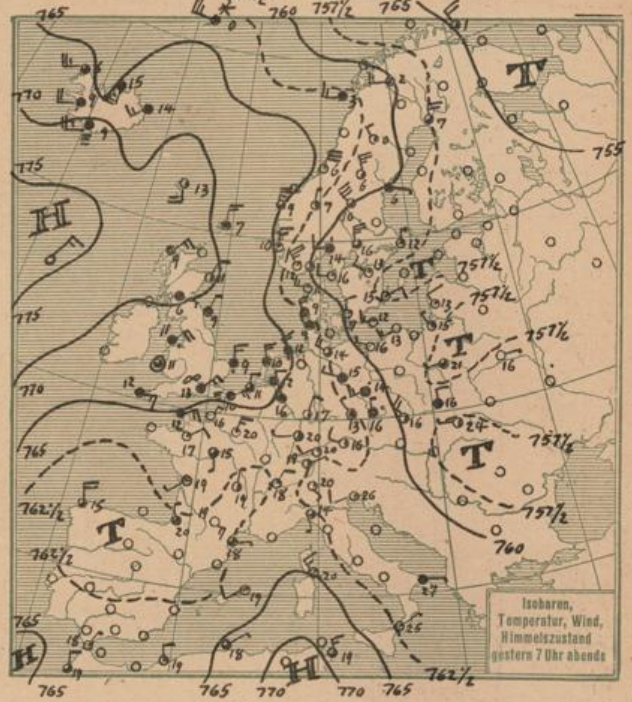
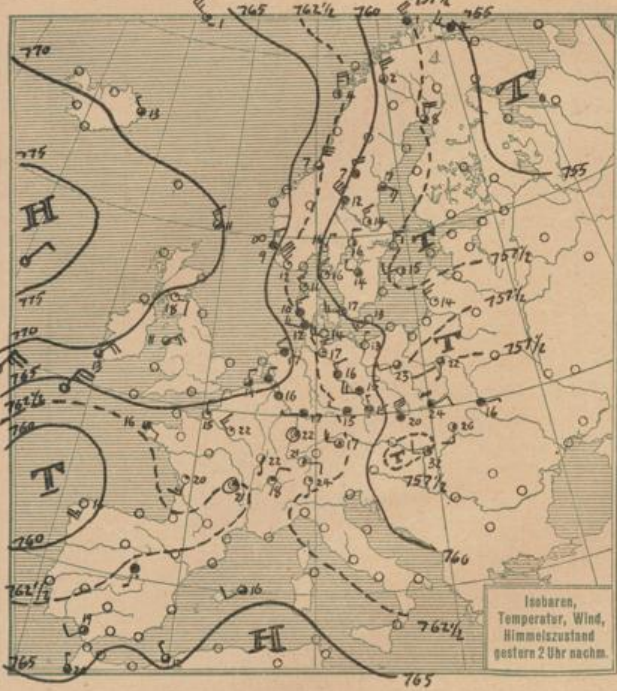
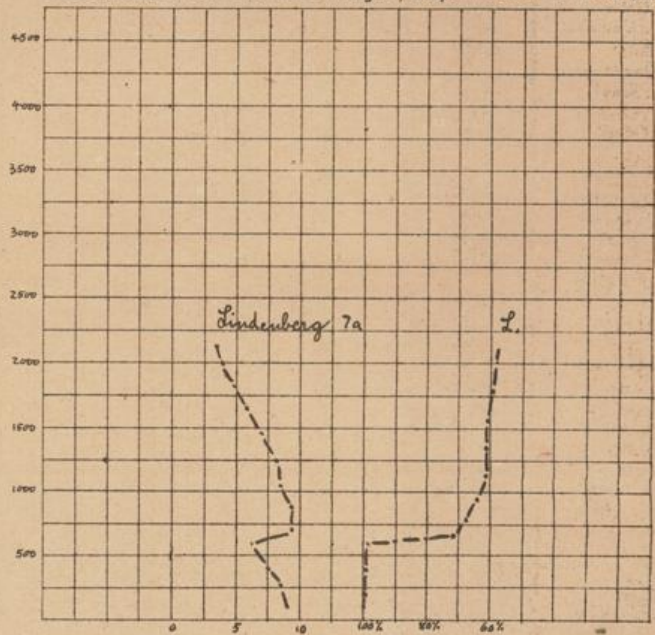


Sonnabend, 2. Juni 1923





Zustandskurven heute morgen, Temp. in Graden C. Höhe in %



ALLGEMEINE ÜBERSICHT 8 Uhr morgens: Sonnabend, 2. Juni 1923

Das westlich von Großbritannien liegende kräftige Hoch hat nach Vordrängen des Biscayaltiefs seinen Keil nach Nordfrankreich vorgebracht. Der Barometerfall über dem Nordmeer kündigt einen neuen Ausläufer der über dem östlichen Eismeer liegenden Depression an, der vom Nordkap nach den Faröern vorstößt und noch in Entwicklung begriffen ist. Der nach Polen reichende Ausläufer der Eismeerdepression hat die dort liegenden Teilliefs aufgenommen und ist ostwärts im Oblichen begriffen. Die Randgebilde auf der Südwestseite der Eismeerdepression können vorübergehend unsere Witterung ungünstig beeinflussen.

WETTERAUSSICHTEN AN DER DEUTSCHEN KÜSTE für Sonntag, 3. Juni 1923

- NORDSEE: *Mäßige, zeitweise frische Winde aus West bis Nord, veränderlich bewölkt, kühl, stückweise leichte Niederschläge.*
 - westl. OSTSEE: *Wie Nordsee.*
 - östl. OSTSEE: (Wetterwarte Königsberg) *Schwache Winde aus Nord bis Ost, meist heiter und trocken, tagsüber etwas wärmer, sonst aber noch kühl.*
- Sturmwarnungen:

STATION	NACHMITTAG					ABEND					STATION	NACHMITTAG					ABEND					
	Luftdr.	Wind	Himmel	Temp.	Luftdruck Char. u. Aend.	Luftdr.	Wind	Himmel	Temp.	Luftdruck Char. u. Aend.		Luftdr.	Wind	Himmel	Temp.	Luftdruck Char. u. Aend.	Luftdr.	Wind	Himmel	Temp.	Luftdruck Char. u. Aend.	
Wien											Turm					62.0	Stille	1	22	-		
Feldkindl											Padua					60.3	SW 1	1	27	-		
Jnnsbruck											Genoa					64.2	Stille	3	14	-		
Linz											Florenz					62.5	SW 1	1	25	-		
Graz											Madgalara					66.0	NW 3	1	25	-		
Zürich	62.3	E 2	2	21	-0.5	63.6	N 2	1	19	-0.5	Messina					62.3	NNE 1	1	25	-		
Bern	60.1	NW 1	0	17	-	63.3	N 1	3	19	+0.5	Melita											
Genf	63.1	NNE 2	1	18	-0.5	63.2	NNE 2	1	18	+0.5	Madrid	63-S	1	0	-	-	62	Stille	3	-	-1.5	
Lugano	62.0	S	1	24	-0.5	64.1	SE 1	1	20	-1.5	La Coruña	60-SW	5	-	16	+0.2	61	NW 3	3	15	+1.0	
Heider	65.5	NW 3	2	11	-0.5	65.3	NW 3	4	10	0	San Fernando	65-SW	2	3	19	-0.8						
Villingen	65.0	N 2	3	14	0	66.8	N 2	3	11	+0.5	Mahon	65-SW	2	3	10	-0.8	63	SW 2	1	19	0	
Utrecht	65.1	N 2	4	15	+0.5	65.3	N 2	4	12	0	Rochefort	62.3	SW 3	1	20	+0.6	65.0	SW 1	1	19	+0.5	
Kopenhagen	60.5	NW 3	1	17	-1.5	59.8	NW 2	1	17	-1.0	Bayonne	60.9	NW 1	3	20	-0.2	68.9	NW 1	3	20	-0.2	
Skagen	60.0	NW 3	1	15	0	59.4	NW 2	1	16	0	Bordeaux	6-6-	2	2	20	0	62.6	EHE 1	1	19	+0.2	
Hanstholm	61.0	NW 3	1	11	-0.5	60.5	NW 3	1	11	-0.5	Clermont	62.0	Stille	1	21	-0.6	61.6	N 1	2	19	-0.1	
Blaavandshuk	63.3	NW 3	4	10	-0.5	62.7	NW 3	4	9	0	Dijon	62.3	SE 1	2	22	0						
Hammershus	60.4	SW 3	0	13	-0.5	58.6	NW 3	1	12	-1.0	Calais	65.0	EHE 2	3	11	+0.5	65.3	NE 3	3	10	+0.4	
Abisko	59.6	NW 5	3	2	0	60.3	NW 3	3	2	+0.5	Lyon	62.1	S 2	-	24	-0.4	62.3	EHE 1	1	22	-0.4	
Koparanda	57.6	N 4	3	8	-0.5	57.8	N 4	3	7	+0.5	Brest	62.7	SE 1	3	16	+0.3						
Stensele	60.8	NW 1	2	9	0	61.3	NW 2	2	6	+1.0	Paris	64.3	NW 3	1	22	NW+0.5	64.1	NNE 3	1	20	NW+0.1	
Ostersund	59.6	NW 4	4	7	0	59.4	ENE 1	3	6	+0.5	Perpignan						62.9	E 1	3	18	-	
Hernösand	58.6	EHE 3	3	7	0	59.4	ENE 1	3	6	+0.5	Rennes	64.0	ENE 2	1	17	+0.1						
Särna	57.9	NW 5	0	12	-0.5	57.4	NW 5	3	8	+0.5	Strasbourg	63.6	Stille	2	22	+0.1	63.1	NW 1	2	20	-0.3	
Maristad	57.6	N 2	2	16	0	58.5	N 5	3	16	0	Toulon						61.8	EHE 3	10	19	NW+0.1	
Stockholm	57.0	N 3	4	-	0	58.0	N 1	1	12	0	Tours	64.8	SW 1	3	15	-	64.8	SW 1	3	15	-	
Jönköping	58.3	NW 2	3	14	-0.8	59.0	NW 2	1	13	0	Ajaccio	63.2	NW 1	2	20	NW-0.3	63.2	NW 1	2	20	NW-0.3	
Wisby	57.3	W 2	2	15	-0.5						Argentan						62.6	SE 1	3	18	NW+0.2	
Kalmar						56.7	NE 2	1	15	+0.5	Le Havre	64.4	N 2	1	15	+0.2	64.4	NNE 2	0	16	0	
Spitzbergen	50.1	NW 3	2	-1	-0.8						Mariagnere						64.1	E 1	0	18	NW-0.1	
Jngö	58.0	NW 5	4	1	+0.8						Abbeville	64.8	Stille	4	14	+0.7						
Myrbugden	60.3	SE 4	1	4	+0.8	66.0	NNE 6	1	6	+1.2	Nancy	62.7	Stille	3	18	+0.5	63.2	NW 1	2	20	NW-0.3	
Valdersund	62.6	NNE 6	3	7	-	66.0	NNE 5	3	9	0												
Kinn		3	3	9	0	61.9	NW 5	1	12	0	Brüssel						65	NW 2	3	16	+0.2	
Lister	61.6	NW 7	1	12	-0.8	62.1	NW 6	4	1	-1.9	Lerwick	70-NW	3	3	11	+1.0	67.4	N 3	4	7	+0.4	
Bären Insel	55.7	N 7	-	-	+2.6	62.3	N 3	4	3	+0.4	Renfrew	69-E	2	1	18	-0.8	69.3	EHE 1	4	6	+0.4	
Röst	63.2	NW 5	2	4	-	64.6	NW 5	*	0	-0.8	Cranwell						68.5	NNE 3	4	9	0	
Jan Mayen	66.8	NW 5	2	-1	-0.4	58.7	NW 2	0	16	0	Scilly						65.5	E 3	4	12	+0.4	
Färder	59.6	NNE 1	1	16	0	55.3	NW 4	3	1	0	Mallinhead						67.3	NNE 1	4	9	+0.4	
Vardö	58.4	NW 3	4	4	-0.8	64-N	4	1	5	+1.0	Tynemouth	67.1	Stille	3	11	0	67.1	Stille	3	11	0	
Brännö						64.8	N 3	1	10	+0.8	Pembroke	67-NE	1	0	11	+1.0	66.9	NNE 3	4	12	+0.4	
Utsire	65.0	N 2	00	9	-	63.6	N 1	2	7	+0.8	Croydon	68-NE	4	B	13	+1.0	70.3	NNE 2	2	11	+0.8	
Dornbaas											Valentia											
Helsingfors											Aberdeen											
Sordavala											Guernsey											
Vasa											Yerby											
Kuopio											Stornoway	70.5	NNE 2	3	-	+0.4	71.3	NE 3	4	9	+0.4	
Sodankylä											Holyhead	68-NE	5	3	11	+0.2	66.1	NE 4	0	11	0	
Reval											Yarmouth						66.4	N 3	0	9	0	
Dorpat											Ross on Wye						67.3	E 2	00	11	0	
Filsand											Calshot						66.7	NE 3	00	13	0	
Hungerburg											Birr castle						68.1	NE 1	2	13	-	
Posen	58.9	NW 2	3	23	-0.5	67.3	NW 1	3	21	-0.5	Donaquadee						68.8	NNE 1	0	7	0	
Warschau	57.7	SW 1	3	22	-1.0						Thorshavn						71.6	Stille	4	2	13	0
Wilna											Seydisfjrd	68-NW	1	3	13	-2.5	65.8	SW 3	4	14	-1.0	
Lublin											Akureyri						68.0	S 5	4	15	-0.5	
Krakau	58.6	ENE 2	00	24	-2.0	59.9	N 2	4	16	NW-0.5	Osafjord						66.1	NW 5	3	8	+1.0	
Lemberg											Reykjavik	70-S	1	-	11	-0.8	69.3	N 4	0	9	0	
Bromberg											Vestmännö						70.8	NW 5	3	9	-1.0	
Pinsk	59.1	E 1	4	16	-0.5	61.9	NW 1	0	16	0	Bjuraklubb	58.7	N 1	3	7	NW-0.6						
Prag	61.3	NW 1	0	15	0	62.7	NW 1	4	13	+0.5	Scotlieu	61.7	NW 6	0	3	0						
Eger	62.2	NW 1	4	15	0	57.7	NW 3	4	17	+0.5	Salou	58.1	N 3	2	14	-						
Pressburg	57.4	NW 3	3	24	-0.5	58.6	NW 1	2	24	-0.5	Karlskamm	58.5	S 3	1	15	-						
Kaschau	58.4	S 2	2	26	-1.0	60.0	NW 3	2	16	NW+0.5	Flabot	65-NW	1	3	20	-0.6	63-	NW 2	3	19	-0.7	
Olmütz	58.3	NW 7	15	20	-0.5						Horla	69-SE	1	0	18	+0.2						
Budapest	60.6	NW 2	2	32	-						Oran	65-NW	1	3	12	-0.5	63-	NW 2	1	19	-1.5	
Belgrad											Agadir	67-NW	3	1	18	-0.8	65-N	4	1	17	-1.5	
Tarent						62.8	EHE 1	4	27	-	Tanger	65-N	1	3	20	-	64-	NNE 1	1	18	-0.7	
Venedig						60.2	NW 2	1	26	-												

BEOBACHTUNGEN VON 2 UHR NACHTS

STATION	Luftdr.	Wind	Himmel	Temp.	Luftdruck Char. u. Aend.	Bemerkungen	STATION	Luftdr.	Wind	Himmel	Temp.	Luftdruck Char. u. Aend.	Bemerkungen
Hamburg	63.7	NW 3	4	10	+0.3		Cranwell	67.8	NW 1	0	7	+0.3	
Bordeaux	64.5	Stille	3	8	+0.2		Scilly	67.5	E 3	0	10	+0.8	
Dijon	65.0	NW 1	3	12	+0.5		Mallinhead	70.6	NW 1	3	10	+0.4	
Paris	66.5	NNE 2	3	13	+0.4		Tynemouth	71.3	NNE 2	0	8	+1.2	
Rennes	69.5	ENE 2	1	9	+0.8		Pembroke	69.1	ENE 2	4	9	+1.2	
Tours	68.5	N 1	2	11	+0.2		Croydon	65.9	NNE 3	4	9	+0.8	
Posen	60.4	NW 1	3	13	0		Valentia	61.2	SE 1	1	10	+0.8	
Warschau	57.4	N 1	4	15	0		Wick	71.6	NW 2	4	7	0	
Pinsk	56.8	E 1	0	12	-1.0		Stornoway	72.5	NE 2	1	9	+1.2	
Lerwick	71.2	NW 2	4	6	0		Holyhead	69.4	EHE 4	1	9	+0.4	
Stonkath	71.6	E 1	4	7	+1.5		Yarmouth	68.6	NW 2	0	7	+0.4	

Schiffsmeldungen

	Breite	Länge	Luftdr.	Wind	Befestigung	Sichtw.	L	W	Temp.
1 Juni	2p	55.7 N	20.5 W	76.3	NE 2	5/10	a-str.	bir.	bis 50 km - 11.3°
	7p	56.4 N	18.4 W	75.6	NE 3	1/10	a-str.		" 50 " 11.4° 11.4°
	2p	50.2 N	12.7 W	64.3	NNE 6	7/10	ci-str.		" 20 " 11.7° 11.1°
	2p	48.4 N	25.6 W	72.6	ENE 2	0			" 50 " 13.3° 13.3°
	7p	68.8 N	63.3 W	64.6	SE 4	5/10	a-str.		" 50 " 13.0° -

NACHMITTAG UND ABEND DES VORTAGES

Sonnabend, 2. Juni 1923

Nr. 153 1923

DEUTSCHE STATIONEN	NACHMITTAG										ABEND									
	Zeit	Luftdruck	Wind	Himmel	Temp.	Abw. v. Mittel	Feuchtigkeit in %	Luftdruck Char. Aend.	Sichtw.	Witterungsverlauf	See	Zeit	Luftdruck	Wind	Himmel	Temp.	Luftdruck Char. Aend.	Witterungsverlauf	See	
Borkum	2	763.2	NW 2	4	17	+2	80-89	0.0		meist bewölkt	2	7	765.2	WW 3	4	12	0.0	meist bewölkt	2	
W' haven																				
Cuxhaven-Altenwalde																				
Heigoland	2		NW 1	4							2	7		NNW 4						3
Kielum	2	63.2	WW 3	4	12	-4	80-89	0.0		meist heiter	7	68.5	NNW 4	4	9	0.0	meist bewölkt			
Bremen											7	63.2	NNW 3	2	14		zieml. heiter			
Hamburg	2	62.6	NNW 3	1	17	0	56	-0.4		zieml. heiter	7	62.6	WW 3	3	14	+0.2	zieml. heiter			
Kiel	2	63.0	W 3	0	14	-2	95-100	-1.0		meist bewölkt	8	62.9	W 3	0	12	0.0	meist heiter			
Wernemünde											8	60.7	WSW 2	1	14	-5.2	meist heiter			
Swinemünde	2	60.9	N 1	0	15	-2	70-79	-0.2		zieml. heiter	7	59.8	WW 1	0	16	-0.4	zieml. heiter			
Rügenwäldermünde	2										7	59.0	WSW 3	0	13	-0.8	meist heiter		2	
Danzig	2										7									
Königsberg											7	57.6	NNW 1	1	15	-0.7	meist heiter			
Memel	2	57.3	NNW 3	1	14	-2	80-89	-1.0		zieml. heiter	7	57.9	NNW 2	1	13	-1.2	zieml. heiter			
Aachen	214	64.2	NW 1	4	16		70-77	+0.1		meist bewölkt	7	64.4	N 1	4	16	0.0	meist bewölkt			
Löningun											7	64.6	N 1	1	12		meist bewölkt			
Kassel	148										8									
Magdeburg		62.4	NW 2	4	16		60-69	-0.3		meist bewölkt	7	62.1	WW 1	4	15	-0.3	meist bewölkt			
Dresden	208	61.9	W 3	4	15	-4	80-89	0.0		meist bewölkt	7	62.0	WSW 3		14	0.0	zieml. Niederschl.			
Berlin	2										7									
Grünberg (7 Sch.)											7	60.2	NNW 2	4	18	0.0	meist bewölkt			
Breslau	2	59.4	WW 2	4	20	+1	80-89	-1.0		meist bewölkt	7	58.9	WW 2	4	17	-0.3	meist bewölkt			
Frankfurt a/M.	2	63.8	W 1	4	17		60-69	0.0		meist bewölkt	7									
Mainz	2	63.5	WSW 3	1				+0.2			7	60.1	NNE 2	2	17	-0.2				
Friedrichshafen											7	62.2	SW 2	1	20	-0.6	meist heiter			
Bamberg											8	69.1	SW 2	4	14	+0.8	meist bewölkt			
Fürth	2										7									
München	2	65.1	W 3	3	17	-1	70-79	+0.6		geringe Niederschl.	7									

KÜSTENSTATIONEN UND FEUERSCHIFFE

List	2 p. NW 4-5, bedeckt, etwas düst. Sec. 4. 7 p. NW 4, bedeckt, etwas düst. Sec. 4.	Borkumriff	7 p. 64.7, NW 3, bewölkt, T. 11. 7 p. 65.5, NW 4, bedeckt, T. 9.
Bülk	2 p. 60.5, NW heiter, T. 17, Sicht 7-8 Sm. 7 p. 60.0, NW 2, heiter, T. 15.	Amrumbank	2 p. NW 2, bedeckt, Sec. 2. 7 p. NW 4, bedeckt, Sec. 3.
Arkona	7 p. W 4, heiter, Sec. 4.	Adlergrund	2 p. heiter, W 1, Sec. 2, Borkumriff schwach sichtbar.
Kissenjude	7 p. W 4, heiter, Sec. 4.	Borkum	5 p. 63.2, WW 2, bedeckt, T. 14.

HÖHEN BEOBSACHTUNGEN (Luftdruck der Bergstationen nicht auf Schwere und N-Meerespiegel reduziert)

STATION	Höhe	NACHMITTAG										ABEND									
		Zeit	Luftdr.	Wind	Himmel	Temp.	Feuchtigk.	Luftdruck Char. u. Aend.	Sichtw.	Witterungsverlauf	See	Zeit	Luftdr.	Wind	Himmel	Temp.	Luftdruck Char. u. Aend.	Witterungsverlauf	See		
Kahler Asten	852	230		NW 3	4	9	95-100	+0.4		geringe Niederschl.	7										
Bröcken	1148	218									7										
Fichtelberg	1213	2	658.9	NNW 3	4	9	95-100	0.0		geringe Niederschl.	7	658.0	WW 5		9	+0.3	geringe Niederschl.				
Zugspitze	2964	214	532.4	SW 2	4	5	50-94	0.0		meist bewölkt	916	535.3	NNW 3	E	-1	+0.1	meist Nebel				
Jänlis	2500		565.4	WSW 2	4	5		+0.5			930	565.7	WW 2	00	4	0.0					
Heiden	800										940										
Sonnblick	3106										938										
Schneekoppe	1603										903	627.4	NNW 5	4	6		Gewitter				

STATION	Wind in m/Sec	Seehöhe	Zeit	Boden	200	500	1000	1500	2000	2500	3000	3500	4000	4500	5000	Bemerkungen
Lindenberg		123 m	4 p.	W 6	WSW 7	WW 8	WNW 8	W 8	W 8	W 8	W 8	W 8	W 8	W 8	W 8	Sicht bis 10 km.
Prag		2 p.				NNE 5	NE E 5	W 3	WSW 3		5 3					
Benfrow		7 p.			SE E 4	E 4	ENE 4									
Holyhead		7 p.			ENE 5	E 7	E 7	E 7	E 7	E 7	E 7	E 7	E 7	E 7	E 7	
Dijon		7 p.				NE 1	NE 2	SW 3	SW 5		SW 7					
Strasbourg		7 p.				WW 15	NNW 3	WW 4	WW 4		WSW 8		WSW 5			
Argentan		7 p.				SE 3	ESE 3	SE 3	SSE 3							
Olmütz		7 p.				NW 9		WW 8	WW 8		WSW 14					

AUFZEICHNUNGEN DER REGISTERIERAPPARATE ZU HAMBURG SEIT GESTERN 8 UHR MORGENS (M. E. Z.)

