

DEUTSCHE SEEWARTE

WETTERBERICHT.

JAHRGANG 48 Nr. 156

Dienstag, 5. Juni 1923

Mitteleuropäische Zeit. Luftdruck reduziert auf 0° Temperatur, N—Meeresspiegel, Schwere in 45° Breite, Temperatur in Graden Celsius.
 Windstärke nach Beaufortskala (12 = Orkan). Wolken: 0 = wolkenlos, 1 = 1/4 bedeckt, 2 = 1/2 bedeckt, 3 = 3/4 bedeckt, 4 = bedeckt,
 = Regen, x = Schnee, ∞ = Dunst, ≡ = Nebel, B = Gewitter. In 3. Spalte Niederschlag bedeutet: 0 = kein Niederschlag gefallen.
 * = weniger als 0.5 mm Niederschlag gefallen. — = Niederschlag nicht gemessen bzw. nicht gemeldet.

DEUTSCHE STATIONEN	HEUTE MORGEN														
	Zeit	Luftdruck	Wind	Himmel	Temp.	Abw. v. Mittel	Feuchtigkeit in %	Luftdruck Char. u. Änd.	Niederschlag	Max.	Min.	Sichtweite	Witterungsverlauf	Bemerkungen	See
Borkum	8	55.0	N 3	4	9	-4	60-69	+0.6	0	15	8		Zieml. heiter		3
Wilhelmshaven	8	56.0	NW 4	4	9	-4	60-69	+0.9	0	12	7		meist bewölkt		
Cuxhaven-Allenwalde	8														
Helgoland	8	57.0	NW 4	4	10	-3	70-74	0	0	14	7		"		4
Keitum	8	54.0	N 4	3	10	-3	70-74	0	0	13	8		"		
Bremen	8	56.2	NW 5	2	10	-	70-74	+1.0	2	13	8		"		
Hamburg	8	55.5	NW 3	3	10	-4	62%	+0.6	6	13	6	bis 20 km	Niederschlag in See	Bad. Min. 4.6	
Gr. Bornst.	8		NW 3	3	9	-			4	16	5		"		
Kiel	8	55.3	NW 2	3	9	-5	70-74	+1.0	0	14	5		meist bewölkt		
Warnemünde	8	54.5	NW 1	3	8	-6	80-84	+1.3	3	13	7		Gewitter		
Swinemünde	8	53.2	N 2	1	12	-2	60-69	+1.0	0	13	5		meist bewölkt		
Rügenwaldermünde	8	52.4	N 4	4	8	-5	70-74	+0.9	0	12	7		"		2
Danzig	8	52.3	N 3	3	9	-6	80-84	+0.4	0	11	5	" 20 "	"		
Königsberg	8	51.0	N 3	2	9	-6	80-84	0	1	11	6	" 20 "	nachtl. Niederschlag		
Memel	8	51.7	NE 2	2	9	-5	70-74	0	0	10	3		meist bewölkt		0
Aachen	8														
Löninge	8	55.8	NW 1	3	9	-	70-74	-	1	12	7		meist bewölkt		
Kassel	726														
Magdeburg	8	55.2	NW 2	3	10	-4	60-69	+1.2	0	13	6		Niederschlag in See		
Dresden	808														
Berlin	8														
Grünberg i/Sch.	8	52.5	NW 2	3	10	-6	80-84	+1.2	2	12	8		nachtl. Niederschlag		
Breslau	8	51.6	NW 2	4	9	-7	90-94	+1.0	4	16	7		"		
Frankfurt a/M.	8	53.7	NW 2	4	10	-7	70-74	+1.3	7	13	9		"		
Mainz	8	55.0	NW 1	4	10	-		+0.9	1	13	8		"		
Karlsruhe	726	57.4	NW 1	4	10	-6	80-84	+1.0	5	14	8		anh.		
Friedrichshafen	8	56.5	NW 2	4	9	-6	70-74	+0.6	4	15	8		Gewitter		
Bamberg	8	55.2	NW 3	3	11	-4	80-84	+1.2	2	15	7	" 20 "	nachtl. Niederschlag		
Fürth	8														
München	8	55.5	NW 4	0	7	-7	95-100	+1.2	17	14	6		"		

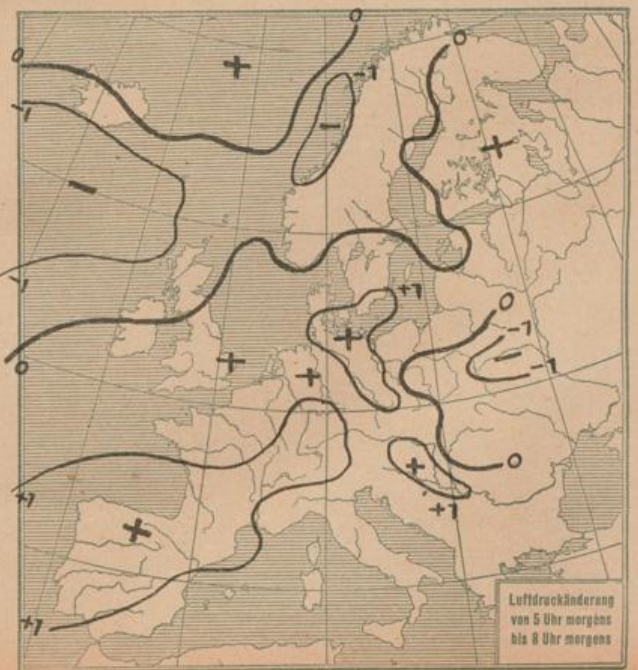
KÜSTENSTATIONEN UND FEUERSCHIFFE

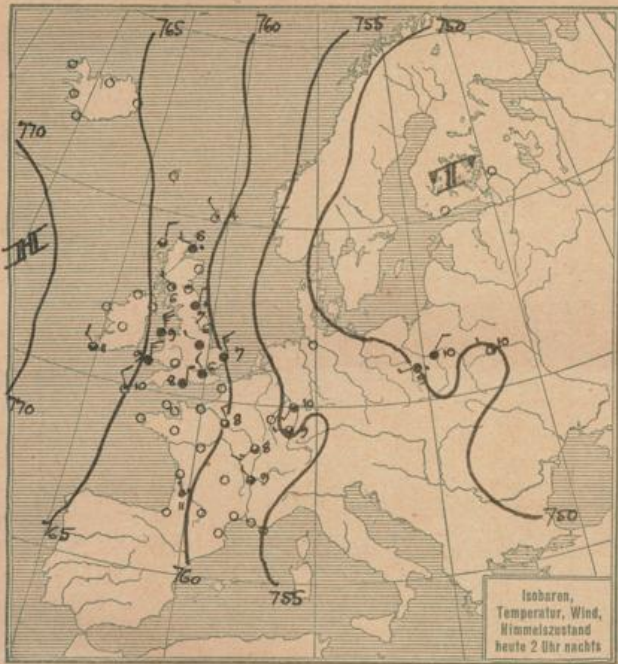
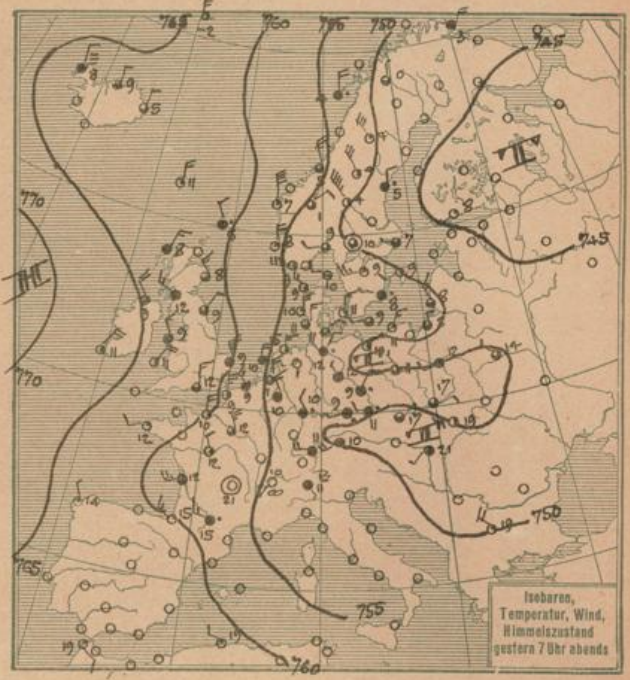
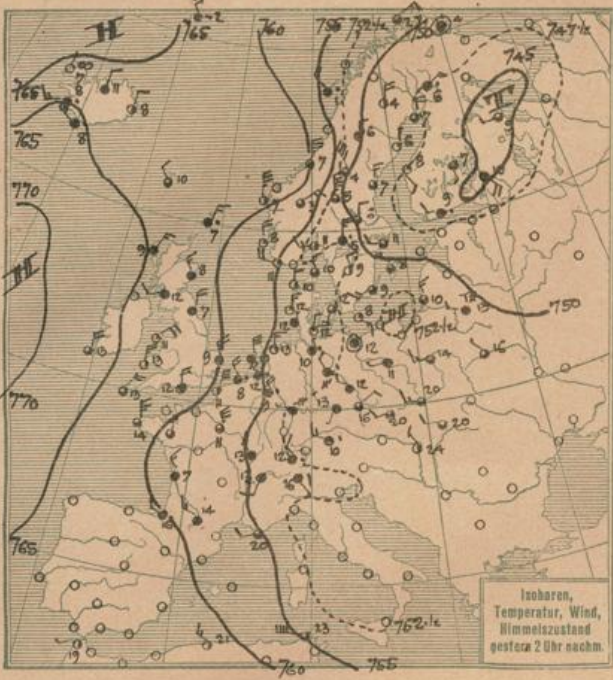
List	8a. NW 3	3	See 3		Borkumriff	8a. 57.2 NE	3	9	+1.3	See + W-T 10
Bülk	8a. 52.9	N 4	3	Sichtw. 8-9 km	Amrumbank	8a. NW 4	3	See 3	W-T 9.1	
Arkona	8a. NW 2	1	See 3		Adlergrund	8a. NW 1	1	See 1	W-T 9.2	
Außenjade	8a. NW 4	3	See 2	Marleneuchte	8a. 53.9 NW 4	3	3	See 1	W-T 9.2	

HÖHEN BEOBSACHTUNGEN

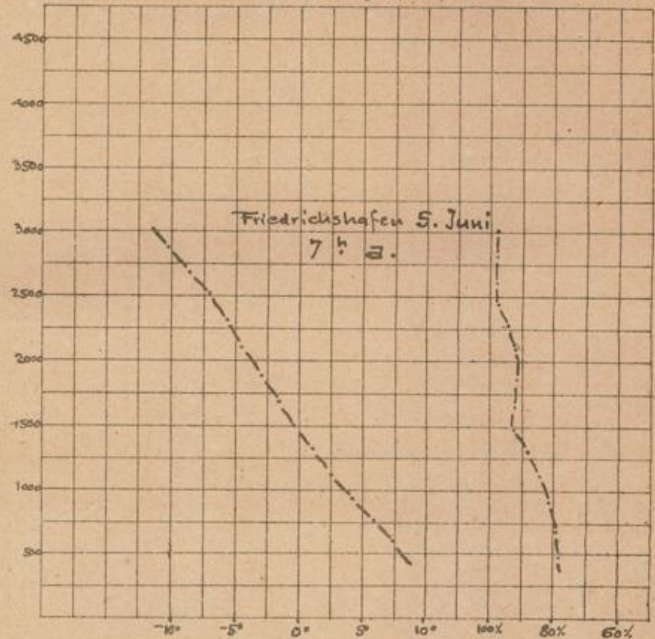
(Luftdruck der Bergstationen nicht auf Schwere und N—Meeresspiegel reduziert)

STATION	Höhe	HEUTE MORGEN														
		Zeit	Luftdruck	Wind	Himmel	Temp.	Feuchtigkeit	Luftdruck Char. u. Änd.	Niederschlag	Max.	Min.	Sichtweite	Witterungsverlauf	Bemerkungen		
Kahler Asten	852	8														
Bröcken	1148	8	6 56.6	NW 4	0	1	95-100	+1.2	7	2	-0		Gewitter			
Fichtelberg	1213	8	6 49.4	NW 5	0	1	95-100	+1.3	10	7	2	unter 50 m	anh. Niederschlag			
Zugspitze	2964	745	5 21.4	N 2	*	-9	95-100	+0.1	-	-0	-9		nachtl.			
Säntis	2500	730	5 55.1	NW 1	*	-6		+0.5	-	-	-6					
Heiden	800	730														
Sonnblick	3106	730														
Schneekoppe	1603	730	6 16.0	N 5	*	-2	90-94	+0.6	13	2	-2					
STATION	Wind in m/Sec.	Seehöhe	Zeit	100	200	500	1000	1500	2000	2500	3000	3500	4000	4500	5000	Bemerkungen
(Gr. Bornst.)																
Hamburg		17m	7a	NW 5		NW 7	NW 10									Wolken im 900m Sichtw. bis 50 km
Königsberg			7a	N 4	NW 3	NW 5	NW 6	NW 6	NW 10	SW 6	SW 8	SW 5 8	SW 11	SW 12		" 20 "
Münsterberg		122m	7a	NW 5	NE 8	NE 7	N 10	NW 13	NW 13	NW 13						ci, a-st, a-cu, fr-st, " " 10 "
"			9a	NW 7	NW 7	NW 7	NW 10	NW 12	NW 12	NW 13	NW 13	NW 12	S 11	S 10	S 10	cu, a-st, " " 20 "
Bremen			6a		E 6	NW 8	NW 7	NW 8								st-cu ci-st, " " 10 "
Danzig			7a	NE 5	NE 4											ci-cu " " 20 "
Friedrichshf.		400m	7a	7 78.2			31 83	-0.5 93	3 92	-7.1 98	3 80					ni in 2500m " " 20 "
Dresden			8a	NW 4	NW 3	NW 3	NW 5									a-cu, fr-st, fr-mi 400m " " 20 "
Leuchtt.			8a		NW 5	NW 7	NW 7	NW 7	NW 11							
Kathau			8a			SW 3 14	SW 5 14	SW 5 15	SW 5 15							
Omützt			8a			NW 3	NW 3									
Grain			8a		NW 7	N 6	N 6	NW 11								
Nachträge v.			4. Juni	23												
Bremen			12m	Stille		Stille	NNE 1	NNE 2	2200							st-cu, cu, cu-mi Sichtw. bis 10 km
Heider			10a		7° 60%	4° 60%	0° 70%	-2° 60%	-3° 40%	-5° 40%	-8° 50%					13° 50%
De Bilt			25m	10a		8° 70%	5° 80%	1° 80%	-2° 80%	-5° 80%	-6° 20%	-8° 70%				13° 60%





Zustandskurven heute morgen, Temp. in Graden C. Höhe in m.



ALLGEMEINE ÜBERSICHT 8 Uhr morgens: *Dienstag, den 5. Juni 1923*

Unsere Witterung steht noch immer unter dem Einfluß der nordöstlichen Depression, die sich nur sehr langsam ausfüllt und durch Anläufer nach dem mittleren und südlichen Deutschland das veränderliche, zu Niederschlägen neigende Wetter bestehen läßt. Von Norden her scheint erneut kalte Luft nach der Nord- und Ostsee einzubringen. Die Temperaturen über dem nördlichen Skandinavien sind für die jetzige Jahreszeit sehr niedrig; bis in das mittlere Norwegen hinein herrscht allenthalben Schneefall. In Deutschland ist es bei nördlichen Winden kühl und veränderlich, fast überall ist Regen gefallen; die Schneekoppe meldet starken Schneefall. Warnemünde und Friedrichshafen hatten Gewitter.

WETTERAUSSICHTEN AN DER DEUTSCHEN KÜSTE für *Mittwoch, den 6. Juni 1923.*

NORDSEE: Mäßige, teilweise stark böige Winde aus nördlichen Richtungen, kühl, veränderliche Bewölkung, noch strichweise Niederschläge.
 westl. OSTSEE: } Schwache bis mäßige Winde aus nördlichen Richtungen, kühl, veränderlich, Regenschauer.
 östl. OSTSEE: }

Sturmwarnungen:

Hamburg, Deutsche Seewarte.

Isapelle

ABT. III.

P. A. Genjen

MORGEN										MORGEN															
STATION	Luftdruck	Wind	Himmel	Temp.	Luftdruck Char. u. Änd.	Niederschlag	Max.	Min.	Bemerkung	See	STATION	Luftdruck	Wind	Himmel	Temp.	Luftdruck Char. u. Änd.	Niederschlag	Max.	Min.	Bemerkung	See				
Wien											Madrid	63	W 1	0	12	+1.0									
Feldkirch											La Coruña	65	NNE 1	2	13	+1.0									
Innsbruck	55.5	NW 1	0	9	+0.8	14	12	1			San Fernando	65	Stille	0	16	0									
Linz	58.2	W 1	0	9	-	9	17	9			Mahón	60	E 1	2	18	+1.0									
Graz	52.4	S 1	0	12	+1.5	2	13	12			Amerikanische Beobachtungen v. 17 nach														
Zürich	57.1	W 2	0	7	+1.0	-	-	-			St. Johns	58	NW 3			61	51	San Francisco	60	NW 2					
Bern	56.7	W 1	4	7	+0.5	10	23	6			Sydney	58	N 1			58	NW 9	Diogo	60	NW 2					
Genf	58.0	NW 1	3	6	+0.5	11	17	8			Father Toust	52	Stille			53	53	Fort Wayne	50	E 2					
Lugano	57.3	S 1	0	13	+0.5	28	21	8			Ferry Sound	55	NW 1			56	NE 1	El Paso	50	NW 3					
Helder	58.0	N 4	3	9	+0.5	1	-	-			White River	55	N 1			58	N 1								
Villingen	52.6	NW 3	3	9	+1.0	1	-	-			Wa Pac	63	N 2			57	N 2								
Ulrecht	52.6	NW 2	3	10	+1.0	1	14	7			Charlotte	63	S 3			61	N 3								
Kopenhagen	63.8	N 1	2	10	+1.0	-	-	-			Bermuda	68	N 1			55	S 3								
Skagen	53.7	NE 1	1	10	+0.5	0	-	-			Key West	62	S 2			56	N 1								
Hansholm	64.2	NE 2	2	10	+0.5	0	-	-			Little Rock	58	NW 2			60	N 1								
Blaevandshuk	54.6	NE 2	4	9	0	0	-	-			Rodefort	64.0	N 1	1	8	+1.0									
Hammershus	53.2	NE 3	1	9	+1.0	0	-	-			Bayonne	61.9	NW 1	4	19	+1.7									
Abisko	47.9	N 2	0	-2	-	-	2	-4			Bordeaux	62.3	NW 1	0	12	+1.2									
Naparanda	46.4	NNE 2	1	6	-0.5	0	-	-			Clermont	60.5	NNE 3	5	5	+1.1									
Stensö	47.7	NW 2	3	4	-0.5	0	5	2			Dijon	67.2	NW 2	3	9	+0.5									
Oestersund	50.9	NW 6	3	2	0	0	-	0			Calais	60.5	N 2	4	8	+0.4									
Hernösand	49.8	W 2	2	8	0	1	-	-			Lyon	60.0	NW 3	0	9	+1.1									
Säma											Brest														
Karlstad	53.6	NW 2	0	7	0	1	12	2			Paris	60.7	NW 3	4	4	+0.7									
Stockholm	51.9	N 2	3	7	+0.5	0	12	2			Perpignan	57.9	N 4	2	15	+1.0									
Jönköping	54.1	NNE 3	0	6	+0.5	0	10	2			Rennes	63.0	NW 1	3	8	+0.3									
Wisby	52.2	N 3	2	8	+0.5	3	-	-			Strasbourg	57.6	NW 3	4	9	+1.1									
Kalmar	53.0	NE 1	1	9	+1.0	11	-	-			Toulon	61.0	NW 2	4	13	+1.5									
Spitzbergen	50.3	N 4	4	-1	0	-	-	-			Tours	62.6	NW 2	2	10	+0.9									
Jngö	46.3	N 5	1	1	-0.8	1	-	-			Ajaccio														
Mygbugden	61.8	SE 2	4	0	0	0	-	-			Argentan	62.1	NW 1	4	7	0	0								
Valdersund	50.9	NW 2	0	3	-1.2	2	-	-			Le Havre	61.7	N 3	4	9	+0.5									
Kinn	57.8	N 2	2	6	-0.8	-	-	-			Maignane														
Lister	57.6	NW 3	3	9	0	0	-	-			Abbeville	60.6	N 2	4	8	+0.5									
Bäreninsel	52.5	NNE 3	0	-3	-0.5	-	-	-			Nancy	57.0	NW 2	0	6	+1.4									
Röst	46.3	N 2	0	2	-1.2	3	-	-			Brüssel														
Jan Mayen	60.3	SE 3	2	-1	0	0	-	-			Lerwick	58.6	NW 1	3	6	-0.8									
Färder	53.8	NE 1	1	8	0	2	-	-			Renfrew	61.8	Stille	4	9	0	-10	1							
Vardö	44.7	SE 5	3	3	-	0	-	-			Granwell	62.5	NW 3	4	6	0	-10	4							
Brönö	50	N 2	0	3	-0.7	3	-	-			Scilly	60.8	NW 4	3	11	0	-	4							
Utsire	58.7	N 3	2	7	0	0	-	-			Malinhead	62.8	NW 4	00	9	0	-	1							
Dombås	50.3	S 2	4	1	-0.8	0	-	-2			Tynemouth	62.3	N 1	1	8	0	-	1							
Helsingfors	49.1	N 3	3	7	0	-	-	-			Pembroke	64.2	NW 3	4	10	0	0	2							
Jorälvala	47.1	S 3	0	5	0	-	4	-			Croydon	62.2	NW 1	4	7	+0.4									
Vasa	48.0	N 2	2	5	0	-	1	-			Valentia	67.8	N 4	4	10	+0.8									
Kuopio	46.11	W 1	4	2	0	0	-	0			Aberdeen	60.3	NW 2	2	9	-0.4									
Sodankylä	47.4	NW 1	4	4	0	-	7	-			Guernsey														
Reval											Jersey	61.5	NW 3	2	12	0	0								
Dorpat											Stornoway	59.8	NW 2	4	9	-1.2									
Filsand											Rolyhead	63.0	NNE	4	10	+0.4									
Hangerburg											Yarmouth	60.8	NW 4	0	8	0	-	0							
Posen	57.7	NW 2	3	9	+1.0	1	13	8			Ross on Wye	62.0	NW 3	3	10	0	0	13	7						
Warschau	48.9	NNE 2	0	9	-0.5	15	8	-			Calshot	61.9	NW 3	2	9	0	0								
Wilna	47.9	S 1	3	11	-	-	7	-			Birr Castle	65.0	NW 3	0	11	-	0								
Lublin											Thorshavn	58.7	NW 2	4	7	-1.0									
Krakau	64.0	NW 4	0	10	+2.0	3	20	10			Seydisfjord	62.0	NNE 2	00	3	0	0								
Lemberg	46.5	S 2	3	16	0	-	12	-			Akureyri	62.1	N 2	0	6	0	0								
Dramberg											Isafjord	63.3	N 1	3	4	0	0								
Pinsk	46.9	E 2	0	14	-1.0	0	18	9			Reykjavik	62.1	N 3	3	7	-1.5									
Prag	53.1	NW 2	0	8	0	21	13	7			Vestmanna														
Eger	54.5	NW 2	0	7	-	8	14	6			Bjurröklubb	48.1	N 3	1	5	0	0								
Pressburg	50.9	NW 3	3	13	+1.0	15	22	11			Gallivare	47.2	Stille	3	2	0	0								
Kaschau	47.6	NW 2	3	15	+0.5	3	22	13			Karlshamn	53.0	Stille	0	10	-	0								
Ölmütz	50.3	NW 1	0	10	+1.5	10	21	10			Piga	50.9	W 1	4	9	+0.2									
Agram											Reval	44.8	NW 3	4	5	+0.1									
Budapest	50.3	NW 3	2	13	+1.2	1	24	13			Oldade Hook	55	N 4	2	-1	0	0								
Kaposvar	52.1	W 1	0	13	+1.0	4	25	13			Rabat	66	Stille	2	14	+1.0									
Szeged	52.1	S 1	3	17	+1.5	9	28	16			Agadir	66	Stille	1	14	0	1								
Debrecen	49.6	NW 3	4	17	-0.3	2	26	15			Tanger	65	Stille	0	12	+1.0									
Scombathely	62.3	Stille	5	12	-1.0	2	22	12																	
Belgrad																									
Ankora	53.2	NW 1	4	20	-	-	-																		

NACHMITTAG UND ABEND DES VORTAGES

Dienstag, 5. Juni

Nr. 156 1923

DEUTSCHE STATIONEN	NACHMITTAG										ABEND									
	Zeit	Luft-druck	Wind	Himmel	Temp.	Abw. v. Mittel	Feuch-tigkeit	Luftdruck Char. Aend.	Sichtw.	Witterungsverlauf	See	Zeit	Luft-druck	Wind	Himmel	Temp.	Luftdruck Char. Aend.	Witterungsverlauf	See	
Borkum	2	752,8	N 3	2	13	-2	60-69	+0,5	zieml. heiber		3	7	752,0	N 3	2	15	+0,2	vorn. heiber	3	
Cuxhaven-Altenwalde																				
Helgoland	2		N 4	2								2		N 4	1					3
Kielum	2	53,1	NNW 1	4	12	-5	75-100	+0,3	geringe Niederst.			7	53,5	N 3	3	11	-0,5	vorn. Niederst.		
Bremen												7	52,4	N 4	2	12				
Hamburg	2	53,1	NNW 1	0	10	-8	82%	0	0-10 km Niederst. i. See			7	52,7	NNE 1	0	12	0	Niederst. i. See		
Kiel	2	54,8	N 2	1	12	-5	75-100	0	sehr bewölkt			8	54,3	NE 2	3	11	+0,2	meist bewölkt		
Warnemünde												8	52,3	NNW 1	3	11	-0,5	zieml. heiber		
Swinemünde	2	53,1	Stille	4	12	-4	70-79	0	" "			7	49,6	NE 1	2	10	-0,5	meist bewölkt		
Rügenwaldermünde	2											7	50,8	NNE 3	1	11	-0,2	" "	2	
Danzig	2											7	51,7	NNW 1	3	8	0	" "		
Königsberg												7								
Memel	2	52,1	NNW 3	3	10	-6	70-75	0	wüst bewölkt		3	7								
Aachen	2 ¹⁴	53,2	NW 4	0	9	-7	70-75	+0,4	Niederst. i. See			7	54,6	NW 3	4	10	+0,2	vorn. Niederst.		
Löningen												7	52,8	NNW 1	1	11	-	" "		
Kassel	140											630								
Magdeburg		52,6	NW 2	0	11	-7	70-75	-0,3	zieml. heiber			7	51,8	NW 1	4	12	-0,5	" "		
Dresden	2 ⁰⁴	52,1	W 2	4	12	-8	60-69	-0,8	meist bewölkt			7	51,5	NNE 3	0	9	-0,4	medium "		
Berlin	2											7								
Grünberg i. Sch.												7	51,3	NNW 2	0	11	-0,2	meist bewölkt		
Breslau	2	51,9	N 1	3	14	-5	80-85	-1,0	" "			7	50,7	NNE 1	3	13	-0,6	" "		
Frankfurt a. M.	2	54,8	W 1	4	11	-8	80-85	-0,1	geringe Niederst.			7	52,3	NW 2	0	10	+0,4	vorn. Niederst.		
Mainz	2											7	52,4	NNW 3	0	9	-0,6	" "		
Friedrichshafen												7	53,1	W 4	4	11	+0,2	Gewitter		
Bamberg												7	51,9	S 2	4	9	+0,9	meist bewölkt		
Münch.	2											7								
München	2	52,3	NNW 3	0	10	-9	75-100	-1,0	stärkerer "			7	52,0	NW 4	4	10	-	0 medium Niederst.		

KÜSTENSTATIONEN UND FEUERSCHIFFE

List	7 ¹⁰ NW 3-4 " 3 ¹⁰ Sichtw. 8-10 km	7 ¹⁰ NW 3-4 " 3 ¹⁰ Sichtw. 8-10 km	Borkumriff	7 ¹⁰ SW 1 NW 2 " 3 ¹⁰ Sichtw. 8-10 km	7 ¹⁰ SW 1 NW 2 " 3 ¹⁰ Sichtw. 8-10 km
Bülk	7 ¹⁰ SW 1 NW 2 " 3 ¹⁰ Sichtw. 8-10 km		Amrumbank	7 ¹⁰ NW 2 " 3 ¹⁰ Sichtw. 8-10 km	7 ¹⁰ SW 1 NW 2 " 3 ¹⁰ Sichtw. 8-10 km
Arkona	7 ¹⁰ SW 1 NW 2 " 3 ¹⁰ Sichtw. 8-10 km		Adlergrund	7 ¹⁰ SW 1 NW 2 " 3 ¹⁰ Sichtw. 8-10 km	7 ¹⁰ SW 1 NW 2 " 3 ¹⁰ Sichtw. 8-10 km
Ischenhede	7 ¹⁰ SW 1 NW 2 " 3 ¹⁰ Sichtw. 8-10 km		Borkum	7 ¹⁰ SW 1 NW 2 " 3 ¹⁰ Sichtw. 8-10 km	7 ¹⁰ SW 1 NW 2 " 3 ¹⁰ Sichtw. 8-10 km

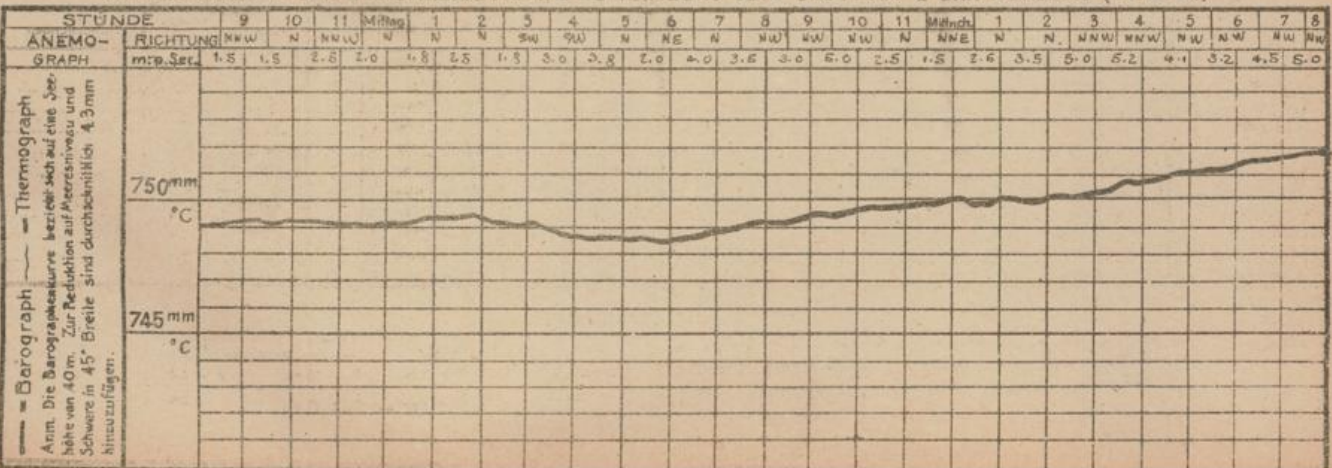
HÖHEN BEOBSCHTUNGEN

(Luftdruck der Bergstationen nicht auf Schwere und N-Meerespiegel reduziert)

STATION	Höhe	NACHMITTAG										ABEND							
		Zeit	Luftdr.	Wind	Himmel	Temp.	Feuch-tigkeit	Luftdruck Char. u. Aend.	Sichtw.	Witterungsverlauf	See	Zeit	Luftdr.	Wind	Himmel	Temp.	Luftdruck Char. u. Aend.	Witterungsverlauf	See
Kahler Asten	852	2 ¹⁰										7							
Brocken	1148	2 ¹⁰										7	652,9	N 5	E 2	11	-0,2	vorn. Niederst.	
Fichtelberg	1213	2	6 49,7	W	4	6	80-85	-0,4	geringe Niederst.			7	657,6	W 3	E 5	11	-0,7	Niederst. i. See	
Zugspitze	2964	2 ¹⁶	6 42,4	SW	50	-1	85-100	-0,4	" "			9 ¹⁶	657,8	NW 5	E -6	11	-0,1	anh. Niederst.	
Säntis	2500		5 34,8	WSW	*	-1	-	-4,0	" "			9 ¹⁶							
Heiden	800											9 ¹⁶							
Sonnblick	3106											9 ¹⁶							
Schneekoppe	1003											9 ¹⁶	6 17,3	Stille	0	2	-	medium "	

STATION	Seehöhe	Zeit	Boden	200	500	1000	1500	2000	2500	3000	3500	4000	4500	5000	Bemerkungen
Lindenberg	122m	2 ¹²	w ₇ N 3	w ₇	w ₁ N 5	w ₂ N 5									str. in 1000m Sicht bis 20km
"	"	5 ¹⁰	W ₇ W 3	w ₂	w ₁ N 3	W ₇ W 5	w ₁ N 7	w ₁ S 7							" " 2100m " " 20 "
De Bilt	25m	2 ¹⁰	"	"	NNW 14	N ₇ W 9	N ₂ W 11								0-100m an. in 1000m " " 20 "
Landau	-	7 ¹⁰	W 2	"	W ₇ W 6	NW 8	NW 11								
Leuchars	-	7 ¹⁰	"	SE 2 S 1	N ₁ E 3	N ₂ W 6									
Andover	-	7 ¹⁰	"	NE 5	"	N ₇ E 6									
Shotwick	-	7 ¹⁰	"	NW 9	W ₇ W 9	N ₇ E 6									

AUFZEICHNUNGEN DER REGISTRIERAPPARATE ZU HAMBURG SEIT GESTERN 8 UHR MORGENS (M. E. Z.)



STATION	NACHMITTAG					ABEND					STATION	NACHMITTAG					ABEND									
	Luftdr.	Wind	Himmel	Temp.	Luftdruck Char. u. Aend.	Luftdr.	Wind	Himmel	Temp.	Luftdruck Char. u. Aend.		Luftdr.	Wind	Himmel	Temp.	Luftdruck Char. u. Aend.	Luftdr.	Wind	Himmel	Temp.	Luftdruck Char. u. Aend.					
Wien						749.3	W 3		3																	
Feldkirch																										
Jnnsbruck						53.5	SW 2		10																	
Linz						61.1	W 2		14																	
Groz						48.8	W 3		17																	
Zürich	53.2	NW 2	7	12	-0.5																					
Bern	53.7	W 1	3	10	-0.5	50.6	W 3	4	9	0																
Genf	50.4	SW 2	4	13	0	55.3	SW 1	10	10	-0.9																
Lugano	51.0	SE 1	6	16	-2.0	60.7	SE 1	12	11	-0.9									65.0	NW 1	1	14	-0.7			
Helder	55.2	N 6	4	10	0	55.9	N 4	4	10	-0.9																
Vlissingen	56.8	NW 4	6	8	+0.5	57.4	NW 3	4	9	-0.9																
Utrecht	57.9	NW 4	6	12	+0.5	55.5	NW 4	6	11	-0.9																
Kopenhagen	53.5	S 3	3	12	-0.5	53.6	N 3	1	11	-0.5																
Skagen	52.2	NW 3	3	10	0	53.4	W 3	3	10	-0.5																
Hansholm	53.9	N 2	2	10	0	52.2	NW 2	2	9	-1.0																
Blaavandshuk	53.8	N 3	1	12	-0.5	53.8	NW 4	1	10	-0.9																
Hammershus	52.2	SE 3	1	8	-0.5	51.6	NW 2	3	9	-0.5																
Abiako						49.4	N 1	3	0	-0.5																
Koparanda	47.6	N 4	3	7	0																					
Stensele	42.7	N 4	2	4	0	49.9	NW 6	1	4	-0.9																
Östersund	50.4	NW 8	3	4	0	50.6	NW 6	2	4	+0.5																
Hernösand	48.0	N 3	3	7	-0.9	49.3	N 2	6	5	+1.0																
Särna	50.4	N 9	3	5	0	51.3	NW 9	1	4	+0.5																
Karlskrona	52.6	N 5	6	8	-1.0	51.0	SW 4	3	10	-0.5																
Stockholm	49.6	W 1	3	11	-0.5	49.7	W 1	3	7	-0.5																
Jönköping	51.7	NW 2	2	9	-0.9	51.4	NW 5	1	9	0																
Wisby	51.5	NW 1	3	8	0	50.6	SW 3	2	9	-1.0																
Kalmar	52.0	SW 3	2	9	-0.5	51.4	W 1	8	8	-0.9																
Spitzbergen						55.2	ENE 3	4	0	+0.8																
Jungö	50.1	NE 3	3	2	+0.4																					
Mygbugden	66.6	SE 3	1	1	0	66.6	SE 2	1	1	0																
Valdersund	52.5	N 2	3	7	0	55.2	NW 5	3	5	0																
Kinn	57.8	N 7	2	7	-0.4	57.2	N 8	1	7	-0.4																
Lister	58.4	NW 4	1	11	-2.3	57.8	NW 6	2	9	-0.4																
Bären Insel	51.9	ENE 4	4	-3	0	52.0	NE 3	4	-4	0																
Röst	49.9	NW 2	3	1	0	53.2	N 4	2	4	-0.8																
Jan Mayen	53.8	NW 4	3	-2	-0.9	62.5	N 6	2	-2	-0.8																
Färder	52.8	NW 3	2	11	-0.8	52.8	NW 2	3	9	-0.8																
Vardö	49.2	SW 1	3	4	0	48.7	NW 4	4	3	-0.8																
Brännö																										
Utsire	58.3	N 4	1	8	0	55.5	N 4	1	8	0																
Dombås	55.3	NE 3	3	3	0	56.4	NE 2	3	1	0																
Helsingfors	47.5	W 2	9	10	+0.5	59.0	NW 1	1	8	0																
Sordavala	48.2	SE 4	4	10	-0.5																					
Vasa	47.4	SE 2	1	8	-0.9																					
Kuopio	46.4	E 1	3	7	0																					
Sodankylä	47.1	NE 2	1	6	0																					
Reval																										
Dorpat																										
Filsand																										
Hungerburg																										
Posen	57.1	NW 1	4	11	-1.0	51.2	NW 1	3	11	-0.5																
Warschau	57.2	W 3	3	14	-0.5	51.4	NW 2	4	12	-0.5																
Wilna	50.4	NW 2	12	13	0																					
Lublin																										
Krakau	51.6	W 3	3	20	-1.0	50.0	ENE 3	3	17	-0.5																
Lemberg																										
Bromberg																										
Pinsk	52.0	NW 1	3	16	-1.5	51.4	NW 1	3	14	0																
Prag	51.0	NE 2	3	16	-1.0	50.6	W 3	6	11	-0.5																
Eger	51.3	SW 1	4	13	-1.0	50.3	NW 1	6	9	-1.0																
Pressburg	51.6	S 1	1	22	-1.0	48.5	ENE 1	6	17	+2.0																
Kaschau	52.0	W 2	3	20	-0.5	51.3	W 1	2	19	0																
Olmütz	51.0	WSW 2	3	20	-1.0	49.3	NE 1	3	17	-1.0																
Budapest	52.0	NW 2	2	24		50.0	SW 1	4	21																	
Belgrad						60.0	NE 2	1	19	0																
Sofia						62.0	NW 2	1	19	+0.7																
Algier	62.0	NW 2	2	21	-1.0	62.0	NW 2	1	19	+0.7																
Maha																										
Madrid																										
La Coruña																										
San Fernando																										
Malton																										
Rochefort	58.2	NW 3	4	7	-0.1	58.3	NW 5	3	12	+2.2																
Bayonne	60.4	NW 1	4	16	0	60.5	NW 3	1	15	+0.1																
Bordeaux	58.2	NW 1	4	14	-0.1	57.9	NW 1	3	15	-0.1																
Clermont																										
Dijon	54.7	NW 2	4	13	+1.1																					
Calais	57.4	NE 2	2	11	+1.1	58.0	N 5	2	9	+0.5																
Lyon	55.6	NW 4	3	15	+1.0	55.1	SW 2	3	12	-0.1																
Brest	61.0	N 5	3	14	0	62.0	NW 2	1	12	+0.7																
Paris	57.2	NW 2	3	11	+0.8	57.8	NW 5	3	12	+0.6																
Perpignan	55.1	NW 2	3	21	-1.2	57.0	NW 3	3	18	+0.8																
Rennes	59.3	N 3	3	8	0							</														