

DEUTSCHE SEEWARTE WETTERBERICHT.

JAHRGANG 48 Nr. 160

Sonabend, 9. Juni 1923

Mitteleuropäische Zeit. Luftdruck reduziert auf 0° Temperatur, N—Meeresspiegel, Schwere in 45° Breite. Temperatur in Graden Celsius.
Windstärke nach Beaufortskala (12 = Orkan). Wolken: 0 = wolkenlos, 1 = 1/4 bedeckt, 2 = 1/2 bedeckt, 3 = 3/4 bedeckt, 4 = bedeckt,
= Regen, * = Schnee, ∞ = Dunst, ≡ = Nebel, R = Gewitter. In spalte Niederschlag bedeutet 0 = kein Niederschlag gefallen.
= weniger als 0.5 mm Niederschlag gefallen. — = Niederschlag nicht gemessen bzw. nicht gemeldet.

DEUTSCHE STATIONEN	HEUTE MORGEN												Bemerkungen	See
	Zeit	Luftdruck	Wind	Himmel	Temp.	Abw. Mittel	Feuchtigkeit in %	Luftdruck Char. u. Änd.	Niederschlag	Max.	Min.	Sichtweite		
Borkum	8	57.4	W 6	4	12	-2	90-94	-0.2	0	2	18	9	meist bewölkt	5
Wilhelmshaven	8	57.7	SW 3	*	12	-2	95-100	-0.2	1	19	11	"	"	"
Cuxhaven-Altenwoide	8													
Helgoland	8	57.5	WW 6	4	11	-2								4
Keitum	8	56.6	W 6	4	11	-3	90-94	-0.2	0	16	11	"	"	"
Bremen	8	56.4	W 4	4	13	-1	90-94	-0.2	0	19	9	meist bewölkt	"	"
Hamburg	8	57.8	WW 6	*	15	+1	70-74	-0.2	0	15	12	bis 2 km	meist bewölkt	"
Gr. Borstel	8		SW 4	*	12	-								Bod. Min. 9.6°
Kiel	8	59.3	WW 5	*	11	-3	90-94	-0.4	4	18	11	"	"	"
Warnemünde	8	59.1	WW 5	4	13	-1	90-94	0	1	18	10	meist bewölkt	"	"
Swinemünde	8	59.4	SW 5	∞	15	0	70-74	-0.9	*	19	14	"	"	"
Rügenwaldermünde	8	58.9	SW 4	4	15	+1	60-64	-0.2	0	15	10	"	"	"
Danzig	8	61.0	SW 3	4	14	-1	60-64	-1.0	0	16	10	" 4 "	"	"
Königsberg	8	60.8	WW 5	4	13	-3	70-74	-1.1	-	13	8	" 2 "	"	"
Memel	8	57.8	WW 5	4	11	-4	80-84	-2.4	0	12	9	"	"	"
Aachen	8	64.5	SW 6	4	16	0	60-64	-0.2	0	20	11	" 50 "	zieml. heiter	"
Löningen	8	61.0	SW 5	4	16	-	70-74	-	0	21	9	"	meist bewölkt	"
Kassel	8													"
Magdeburg	8	63.0	SW 2	4	15	0	60-64	-0.3	0	21	11	"	zieml. heiter	"
Dresden	8	65.0	SW 4	4	15	-1	50-54	-0.2	0	17	9	bis 50 SE-W	"	"
Berlin	8													Bod. Min.
Grünberg 175h.	8	64.6	S 3	3	14	-2	60-64	-0.3	0	18	9	"	"	"
Breslau	8	65.9	SW 1	4	16	-1	70-74	-0.2	0	16	6	" 20 "	"	"
Frankfurt a/M.	8	67.0	SW 2	4	12	-5	70-74	-	0	19	8	"	"	"
Mainz	8	66.6	SW 2		12	-								"
Karlsruhe	8													"
Friedrichshafen	8	63.9	SW 2	0	12	-3	80-84	-	0	17	5	"	vorn "	"
Bamberg	8	61.5	SW 2	3	12	-4	70-74	-	0	18	6	" 50 "	meist bewölkt	"
Fürth	8													"
München	8	68.1	WW 2	0	14	-1	60-64	+0.2	0	15	5	"	zieml. heiter	"

KÜSTENSTATIONEN UND FEUERSCHIFFE

List	8a SW 4-6 " 4 0.1 km See 4 " 12 WW 5-6 " 4 stark heit " See 5	Borkumriff	8a SW 3 SW 6 " 4 T 12 L o. See SW-T " 1
Bülk	8a SW 7 W 1 " 4 T 12 Sicht 2-3 km	Amrumriff	8a WW 5 " 4 See 4 W-T " 7-5 "
Arkona	8a W 4 " 4 " See 4	Adlergrund	8a W 4 " 4 See 4 Sicht 2 km T 12 " 2 " 12 WW 3 " 4 See 4 W-T " 5 "
Aussenjade	8a W 5 " 4 " See 2	Borkum	8a SW 7 SW 6 " 4 T 14 / -0.3
	Marienleuchte		

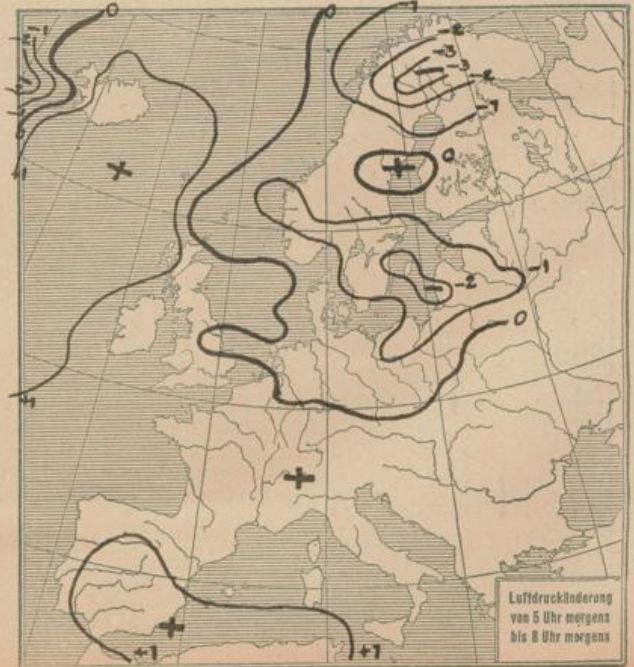
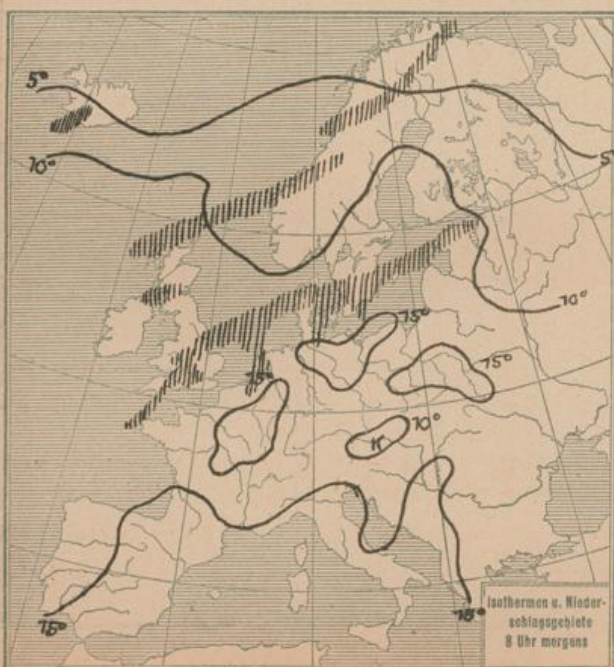
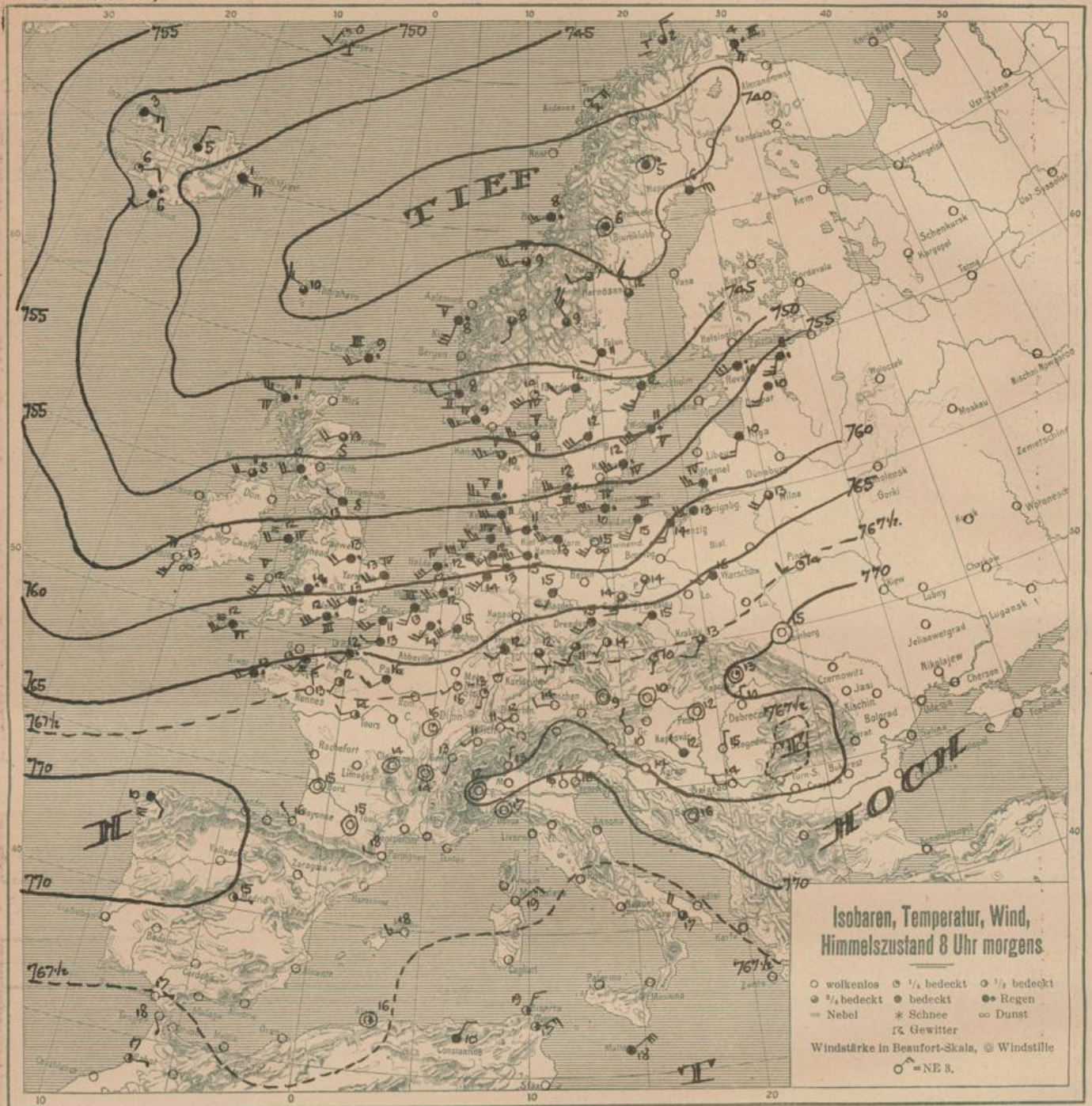
HÖHEN BEOBACHTUNGEN

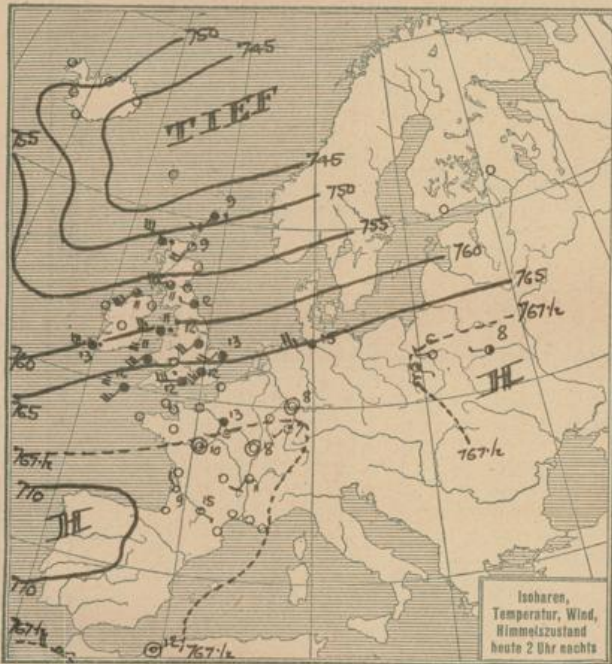
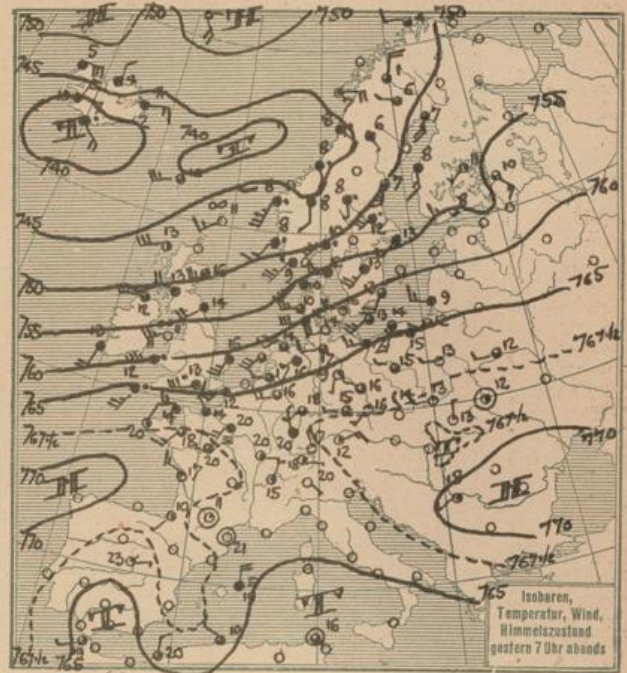
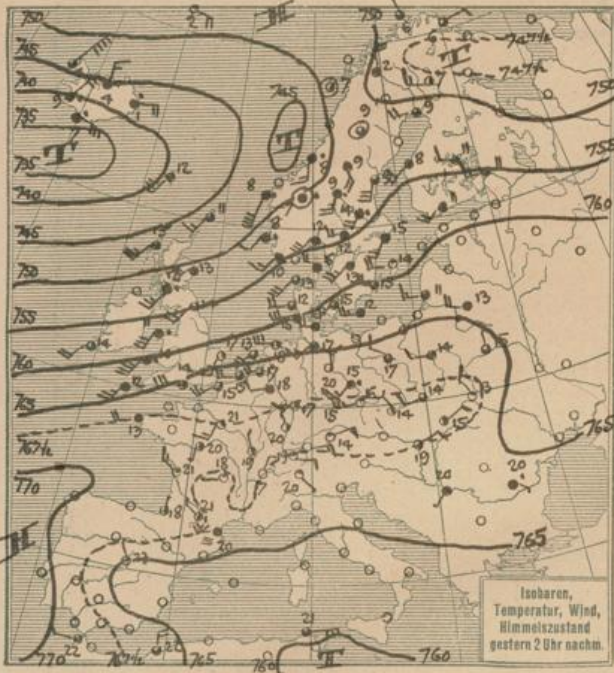
(Luftdruck der Bergstationen nicht auf Schwere und N—Meeresspiegel reduziert)

STATION	Höhe	HEUTE MORGEN												Bemerkungen		
		Zeit	Luftdruck	Wind	Himmel	Temp.	Feuchtigk.	Luftdruck Char. u. Änd.	Niederschlag	Max.	Min.	Sichtweite	Witterungsverlauf			
Kahler Asten	832	8														
Brocken	1148	8	6 63.0	SW 7	4	7	95-100	W -0.7	0	10	2	meist bewölkt				
Fichtelberg	1213	8	6 62.0	WW 7	3	7	80-84	W +0.2	0	11	-1	SE 18 W bis 20 km	vorw. heiter			
Zugspitze	2964	7 1/2														
Santia	2500	7 1/2	5 68.7	W 6	1	0		W +0.5	0	1						
Heiden	800	7 1/2														
Sonnblick	3106	7 1/2														
Schneekoppe	1603	7 1/2	30.4	SW 8	3	3	80-84	W -0.8	0	4	-4	zieml. heiter				
STATION	Wind in m/Sec.	Seehöhe	Zeit	Boden	200	500	1000	1500	2000	2500	3000	3500	4000	4500	5000	Bemerkungen
Gr. Borstel		17m	6a	SW 8	WW 16	WW 14	WW 15									Wolken 800m Sichtb. b. 10 km
Hamburg		17m	6a	SW 8	WW 16	WW 14	WW 15									Wolken 800m Sichtb. b. 10 km
Münsterberg		12m	7a	SW 7	WW 18	WW 16	WW 13		WW 13	WW 16	WW 16	WW 16	WW 16	WW 16	WW 16	a-ch, str-cu (Wolkengr. nicht erreicht) " " 10 "
"		"	7a	SW 8	WW 18	WW 15	WW 13		WW 12	WW 15	WW 15	WW 16	WW 16	WW 16	WW 16	" " 10 "
Königsberg		"	6a	SW 7	SW 16	SW 16	SW 18									" " 2 "
Friedrichshf.		400m	7a	SW 1												" " 50 "
Dresden		"	7a	WW 4	WW 10	W 8	W 3		W 3	W 10	W 11					G'-sh a-cu " " 10 "
Bremen		"	6a	WW 4	SW 13	SW 14	W 15		W 3	W 10	W 11					str-cu cu-ti " " 10 "
Karlsruhe		"	8a	SW 3	SW 8	SW 9	W 9		W 10	W 12	W 8	W 8	WNW 8	NW 9	NW 8	a-cu
Algier		"	6a	>		N 2	NNE 5		NNE 7	NNE 9						
Nachtrag		v. 8. Juni	23													
Bremen		"	mitg.	SW 7	SW 15	WW 8	SW 9		W 5	W 10						
Essen		"	8a	SW 5	WW 6	W 6	SW 6		W 5	W 6	WNW 5					
Farnborough		"	8a	14.4°	>	11.7°	8.3°		4.4°	1.1°	-1.7°	-3.3°				
Abisko		"	9a	>	W 3	W 3										
Stockholm		"	8a	>	SW 6	SW 7	SW 6		WNW 9	WW 10						
San Mayen		"	mitg.	>	SE 7	SE 3	>		E 9							

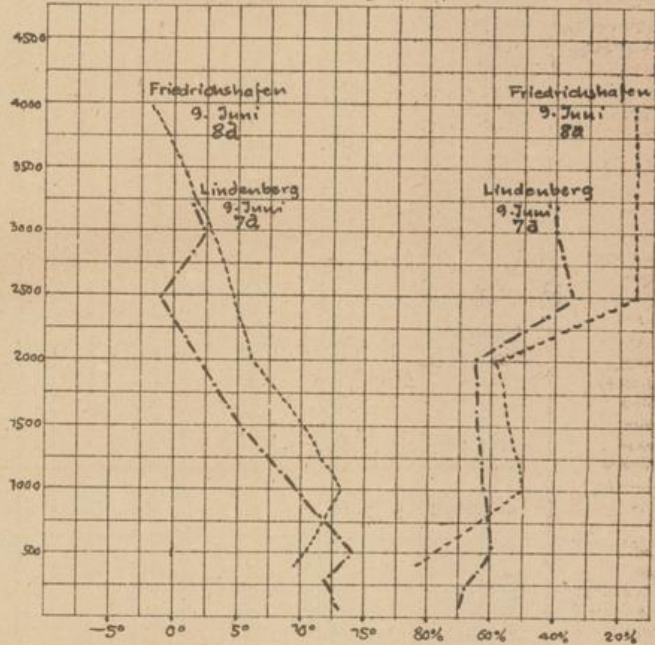
Sonnabend, dem 9. Juni 1923

DEUTSCHE





Zustandskurven heute morgen, Temp. in Graden C. Höhe in m



ALLGEMEINE ÜBERSICHT 8 Uhr morgens: Sonnabend, den 9. Juni 1923

Die gestern bei Island aufgetretene Depression ist ostwärts gezogen, hat den zentraleuropäischen Ausläufer des Azorenhochs südwärts zurückgedrängt und einen breiten, mindestens bis in Höhen von 4000 m reichenden Strom ozeanischer Luft über England, Norddeutschland und Skandinavien geleitet, der ausgedehnte Niederschlagsgebiete gebildet hat. Da über Frankreich und England der Druck im Steigen ist, scheint hier das Hoch wieder nordwärts Boden zu gewinnen, sodaß vorübergehend mit Aufklaren zu rechnen ist.

WETTERAUSSICHTEN AN DER DEUTSCHEN KÜSTE für Sonntag, den 10. Juni 1923

- NORDSEE: Zunächst noch frische bis starke Winde aus SW bis W, wolkig, keine wesentliche Temperaturänderung, Niederschläge, später zeitweise etwas aufklarend bei böigen Winden und Regenschauern.
- westl. OSTSEE: wie Nordsee.
- östl. OSTSEE: (Wetterwärts Königsberg) Teilweise lebhafte westliche Winde, veränderlich mit Niederschlägen, geringe Wärmeänderung.
- Sturmwarnungen: Königsberg, 9. Juni 23, 11^h vorm. Rossitten bis Kahlberg: Gefahr stark auffrischender Südwestwinde. Signalball.

NACHMITTAG UND ABEND DES VORTAGES

Sonntag, 9. Juni

Nr. 160 1923

DEUTSCHE STATIONEN	NACHMITTAG										ABEND									
	Zeit	Luftdruck	Wind	Himmel	Temp.	Abw. v. Mittel	Feuchtigkeit in %	Luftdruck Char. Aend.	Sichtw.	Witterungsverlauf	See	Zeit	Luftdruck	Wind	Himmel	Temp.	Luftdruck Char. Aend.	Witterungsverlauf	See	
Borkum	2	762.7	WWG 6	2	18	+2	60-69	-1.2	meist heiter		5	7	61.0	WWG 6	3	14	-0.2	meist bewölkt		
W' haven																				
Cuxhaven-Altenwalde																				
Helgoland	2		WWG 4	3							3	7		WWG 5	3				4	
Kellum	2	63.0	WWG 6	4	15	-2	90-94	0	Wetterleuchten		7	7	61.4	WWG 6	4	12	-0.8	" "		
Bremen																				
Hamburg	2	64.8	SW 3	4	17	-1	67-76	-0.4	bis 2 Uhr meist bewölkt		7	7	63.7	SW 3	3	15	-0.6	" "		
Kiel	2	64.5	W 4	4	16	-2	95-100	0	zieml. heiter		8	7	63.3	WWG 4	0	14	-1.0	zieml. heiter		
Warnemünde																				
Swinemünde	2	65.2	WWG 3	3	17	0	70-79	-0.2	meist bewölkt		7	7	62.8	SW 3	4	16	-0.9	" "		
Rügenwaldermünde	2																		2	
Danzig	2																			
Rangsborg																				
Memel	2	64.5	W 3	3	11	-6	70-79	+0.6	meist bewölkt		3	7	64.4	W 3	4	9	-0.2	" "		
Aachen	2 ¹⁴	67.0	WWG 2	4	18	-	50-59	-0.7	zieml. heiter		7	7	64.4	WWG 3	3	16	-0.7	zieml. heiter		
Löninggen																				
Kassel	140																			
Magdeburg		66.6	WWG 3	2	20	-	30-39	-1.1	" "											
Dresden	2 ¹⁴	67.4	SW 3	4	15	-5	40-49	-0.5	" "											
Berlin	2																			
Grünberg i/Sch.																				
Breslau	2	67.4	WWG 2	2	15	-4	30-39	-0.4	meist bewölkt											
Frankfurt a/M.	2	68.2	SW 2	1	17	-	40-49	-0.9	zieml. heiter											
Mainz	2	68.0	-	2	18	-	-	-0.8	" "											
Friedrichshafen																				
Bamberg																				
Fürth	2																			
München	2	67.7	ENE 3	1	14	-5	50-59	-0.3	" "											

KÜSTENSTATIONEN UND FEUERSCHIFFE

List	2 ¹⁰ 65.5-7 ³ 3 dieig 66.5 7 ²⁰ 65.5-7 ³ 3 dieig 66.5 11 ¹⁵ 65.5-7 ³ 3 dieig 66.5	Borkumriff	2 ¹⁰ 62.7 WWG 4 11 ¹⁵ 63.0 W-T 11 ¹⁵ 63.0 W-T
Bulk	7 ¹⁰ 60.8 W 4 11 ¹⁵ 61.0 SW 3 11 ¹⁵ 61.0 SW 3	Amrumbank	2 ¹⁰ 61.3 W 3 11 ¹⁵ 61.3 W-T 11 ¹⁵ 61.3 W-T
Arkona	2 ¹⁰ 61.5 W 4 11 ¹⁵ 61.5 W 4 11 ¹⁵ 61.5 W 4	Adlergrund	7 ¹⁰ 61.5 W 2 11 ¹⁵ 61.5 W 2 11 ¹⁵ 61.5 W 2
Assenode		Borkum	5 ¹⁰ 61.4 WWG 6 11 ¹⁵ 61.4 WWG 6

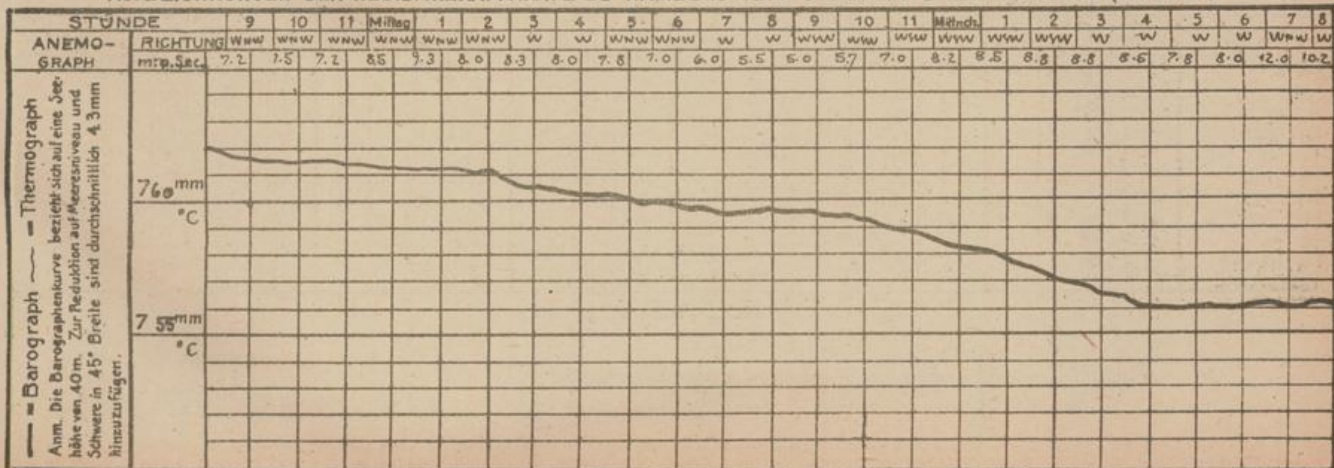
HÖHEN BEOBSACHTUNGEN

(Luftdruck der Bergstationen nicht auf Schwere und N-Meerespiegel reduziert)

STATION	Höhe	NACHMITTAG										ABEND									
		Zeit	Luftdr.	Wind	Himmel	Temp.	Feuchtigk.	Luftdruck Char. Aend.	Sichtw.	Witterungsverlauf	Zeit	Luftdr.	Wind	Himmel	Temp.	Luftdruck Char. Aend.	Witterungsverlauf				
Kahler Asten	852	2 ¹⁰	6	SW 4	4	11	95-100	0		zieml. heiter	7	6									
Bröcken	1148	2 ¹⁵									7	6	67.0	WWG 5	3	8	-0.4	zieml. heiter			
Fichtelberg	1213	2	6	SW 3	2	9	50-59	0		vorw. "	7	6	63.4	WWG 2	2	9	0	vorw. "			
Zugspitze	2964	2 ¹⁵	5	SW 3	0	-3	30-37	+0.1		zieml. "											
Jänlis	2500		5	SW 2	1	-2	-	+0.5			9 ¹⁶	9	68.1	SE 6	2	-2	+0.5				
Keiden	800										9 ¹⁶	9	68.0								
Sonnblick	3106		5	SW 3	1	-6	-	-		meist heiter	6 ¹²	5	25.2	N 5	1	-6	-	zieml. "			
Schneekoppe	1603										9 ¹⁶	9									

STATION	Wind in m/Sec	Seehöhe	Zeit	Boden	200	500	1000	1500	2000	2500	3000	3500	4000	4500	5000	Bemerkungen
Lindenberg		122m	3p	WSW 5	WSW 5	WSW 3	WSW 6	WSW 7								
Prag		254m	2p	"	"	W 4	WSW 7	W 7	WSW 6							
De Bilt		25m	2p	SW 7	SW 11	SW 13	SW 13	SW 17								
Waukeary		-	7p	"	WSW 12	WSW 22	WSW 32									
Grain		-	7p	"	SW 12	SW 20	"	WSW 25	WSW 21							
Toulouse		-	7p	"	"	SW 5	SW 5	WSW 5	WSW 5	WSW 5	WSW 5	WSW 5	WSW 5	WSW 5	WSW 5	
Shotwick		-	7p	"	SW 15	SW 27	SW 34									
Caishot		-	7p	"	SW 20	SW 22	SW 21									

AUFZEICHNUNGEN DER REGISTRIERAPPARATE ZU HAMBURG SEIT GESTERN 8 UHR MORGENS (M. E. Z.)



STATION	NACHMITTAG					ABEND					STATION	NACHMITTAG					ABEND								
	Luftdr.	Wind	Himmel	Temp.	Luftdruck Char. u. Aend.	Luftdr.	Wind	Himmel	Temp.	Luftdruck Char. u. Aend.		Luftdr.	Wind	Himmel	Temp.	Luftdruck Char. u. Aend.	Luftdr.	Wind	Himmel	Temp.	Luftdruck Char. u. Aend.				
Wien						770.0	Stille	1	10																
Feldkirch						67.7	NE 1	0	13																
Innsbruck						68.4	Stille	0	13																
Linz						67.9	Stille	0	12																
Graz						69.6	NE 2	0	11																
Zürich	66.9	E 2	1	19	-0.5	67.3	E 1	2	18	-0															
Bern	66.4	N 1	0	17	-0	66.9	NW 1	3	17	-0															
Genf	67.0	NNE 2	0	17	-0.5	67.2	NNE 2	2	15	-0															
Lugano	67.0	SE 1	1	20	-0	66.1	SE 1	0	20	-0															
Helder	65.5	SW 6	3	12	-1.0	62.1	SW 6	3	12	-1.0															
Vlissingen	66.7	WSW 4	3	15	-0.5																				
Utrecht	66.4	SW 4	3	17	-0	64.5	WSW 2	3	17	-1.0															
Kopenhagen	61.3	SSW 4	3	15	-1.0	61.4	WSW 4	1	16	-1.0															
Skagen	58.4	W 4	4	16	-1.0	55.4	WSW 5	4	12	-0.5															
Hansholm	57.3	SW 4	3	13	-1.0	55.2	SW 6	4	10	-1.0															
Blauwandshuk	61.6	WSW 4	3	12	-1.0	59.8	WSW 5	3	10	-1.0															
Nammershus	63.6	WSW 5	4	12	-0.5	62.3	SW 5	3	13	-1.0															
Abisko	49.8	N 4	4	2	-0.5																				
Haparanda	51.1	WSW 4	3	9	-0	50.5	S 5	3	7	-2.5															
Stensele	50.7	Stille	3	9	-2.0	48.1	SE 1	4	6	-2.0															
Ostersund	51.4	SE 4	4	9	-1.0																				
Härnösand	52.5	S 8	3	9	-0.5	49.8	S 5	3	7	-2.5															
Särna	51.2	S 5	3	9	-0.5	46.8	S 1	8	8	-2.0															
Karlstad	55.2	WSW 3	4	12	-1.0																				
Stockholm	56.3	SSW 4	4	15	-0.5	54.9	SW 4	4	10	-1.0															
Jönköping	57.5	SW 5	4	12	-0.5	54.9	SW 5	4	13	-1.5															
Wisby	57.6	WSW 4	1	14	-0																				
Kälar	61.2	W 4	3	15	-0	60.0	SSW 4	3	13	-1.0															
Spitzbergen	51.4	NE 4	0	-1	-1.5	50.0	NE 5	0	-1	-0.8															
Jungö	48.6	NW 2	3	6	-0	48.5	W 2	3	4	-0.8															
Mygbugden	61.0	SE 3	2	0	-1.5	59.1	S 4	1	-1	-1.5															
Valdersund	48.3	S 3	8	8	-2.6	43.8	SE 4	8	8	-3.0															
Kinn	48.3	SSW 8	8	8	-2.3	45.8	SSW 7	8	8	-1.9															
Lister	56.6	SW 3	4	10	-1.5	52.7	SW 5	4	9	-2.3															
Bären Insel	50.3	NNE 5	8	-3	-0.4	48.9	-4	4	-3	-0.8															
Röst	51.4	Stille	2	7	-1.5	47.8	E 4	2	7	-2.3															
Jan Mayen	63.0	SE 4	1	2	-0.8	59.0	SE 4	1	-1	-2.5															
Färder	55.2	SW 6	4	12	-0.8	51.9	SW 7	4	10	-1.5															
Vardö	47.8	ENE 2	3	6	-0																				
Brännö						46.0	SE 2	8	8	-2.5															
Utsire	52.3	SW 2	8	-1.9	48.2	SW 3	8	-2.3																	
Dornbaas	50.6	Stille	7	-1.9	45.0	S 2	4	8	-2.3																
Helsingfors	52.2	SW 4	4	11	-0	57.6	WSW 3	3	8	-0.5															
Sordavala	55.0	W 3	3	11	+1.0	56.0	SE 3	3	10	-0.5															
Vasa	54.4	SW 4	3	8	-0.5	51.9	S 3	4	8	-1.5															
Kuopio	54.1	W 2	3	11	+0.5	53.4	SW 1	2	11	-0.5															
Sodankylä	48.0	W 3	2	7	-0																				
Reval																									
Dorpat																									
Filsand																									
Hungerburg																									
Posen	66.5	NW 2	3	17	-0	66.5	W 1	3	15	-0															
Warschau	67.2	W 2	3	14	-0	67.4	W -	1	13	-0															
Wilna	63.8	NW 4	4	13	-0																				
Lublin																									
Krakau	68.6	WSW 2	3	14	-0	68.7	WSW 2	1	10	-0															
Lemberg	68.7	NW 2	1	13	-0	69.1	Stille	2	12	-0															
Bromberg																									
Pinsk	65.8	N 1	3	15	-0	65.5	W 1	3	12	+0.5															
Prag	68.1	WSW 1	1	16	-0.5	67.6	SSW 1	1	16	-0															
Eger	67.6	NW 1	3	15	-1.0	67.4	W 1	3	15	-0															
Pressburg	68.5	NW 1	2	14	-0.5	68.2	Stille	0	14	-0															
Kaschau	62.8	NE 2	2	15	-0	68.4	N 1	1	13	+0.5															
Oimütz	68.3	NW 1	2	14	-0	68.1	NW 1	0	14	-0															
Budapest	67.3	NE 2	2	19	-0																				
Belgrad						70.7	SW 1	2	18	-0															
Bukarest	66.8	SE 1	0	20	-0.9																				
Algier	67.0	NW 2	3	19	+0.2																				
Malta																									
Madrid																									
La Coruña	64.0	NW 1	1	23	-0.8	64.0	ENE 1	1	23	+0.2															
San Fernando	69.0	WSW 3	1	20	+0.2																				
Mahon																									
Rochefort	68.6	NW 3	1	21	-0	68.9	NW 3	1	17	+0.2															
Bayonne	68.2	W 1	1	18	+0.1	68.5	SW 1	2	16	-0															
Bordeaux	67.8	Stille	0	22	+0.2																				
Clermont	66.9	WSW 1	1	18	-0.2																				
Dijon	67.4	NW 1	2	19	-0.6	66.5	E 1	2	20	-0.4															
Calais	66.5	SW 5	3	15	-0	64.9	SW 5	4	12	-0.7															
Lyon	67.6	NNE 1	0	20	-0.7	67.0	NNE 2	3	20	+0.2															
Brest	68.5	WSW 4	4	13	-0	67.2	NNE 2	2	20	-0															
Paris	67.5	SSW 3	2	21	-0.6	66.4	SSW 3	3	20	-0.5															