

DEUTSCHE SEEWARTE

WETTERBERICHT.

JAHRGANG 48 Nr. 167

Sonabend, 16. Juni 1923

Mitteleuropäische Zeit. Luftdruck reduziert auf 0° Temperatur, N-Meeresspiegel, Schwere in 45° Breite. Temperatur in Graden Celsius.
 Windstärke nach Beaufortskala (12=Orkan). Wolken: 0=wolkenlos, 1=¼ bedeckt, 2=½ bedeckt, 3=¾ bedeckt, 4=bedeckt,
 * = Regen, * = Schnee, ∞ = Dunst, ≡ = Nebel, ⚡ = Gewitter. In Spalte Niederschlag bedeutet: 0 = kein Niederschlag gefallen,
 * = weniger als 0.5 mm Niederschlag gefallen. — = Niederschlag nicht gemessen bzw. nicht gemeldet.

DEUTSCHE STATIONEN	HEUTE MORGEN														
	Zeit	Luftdruck	Wind	Himmel	Temp.	Abw. Mittel	Feuchtigkeitsgrad	Luftdruck Char. u. Änd.	Niederschlag	Max.	Min.	Sichtweite	Witterungsverlauf	Bemerkungen	See
Borkum	8	55.6	N 1	0	7	-7	95-100	+0.1	2	12	6		nachtl. Niederschl.		1
Wilhelmshaven	8	56.5	E 1	0	8	-6	90-94	-0.5	2	11	6		"		
Cuxhaven-Allenwalde	8														
Helgoland	8	57.5	Stille	0	8	-6									1
Reihum	8	56.2	WNW 3	3	10	-5	90-94	0	0	12	7		meist bewölkt		
Bremen	8	56.5	E 2	4	8	-6	80-87	-0.3	0	11	7		"		
Hamburg	8	56.7	WNW 1	4	9	-6	76%	-0.2	2	11	6	bis 50 Km	Vorm. Niederschl.	Bod. Min. 3.7°	
Gr. Borstel	8		Stille	4	9				2	11	5		"		
Kiel	8	57.5	SW 2	4	10	-5	80-87	+0.8	1	10	6		"		
Warnemünde	8	58.3	W 1	3	10	-5	70-79	+0.2	8	11	5		meist bewölkt		
Swinemünde	8	57.5	SW 3	2	11	-5	60-69	+0.2	19	11	5		anh. Niederschl.		
Rügenwaldermünde	8	57.4	SW 5	3	9	-6	70-79	+0.9	2	12	8		Niederschl. i. Sch.	nachtl. * - Schauer	4
Danzig	8	58.7	SW 3	3	10	-6	60-69	+1.0	3	14	7	10 "	"		
Königsberg	8	58.4	SW 5	4	10	-7	70-79	+1.4	12	12	6	10 "	nachtl. Niederschl.		
Memel	8	67.8	W 4	4	10	-7	80-89	+1.7	7	11	8		Gewitter	abends ⚡ in SW	5
Aachen	8	55.6	SW 3	4	11	-5	80-84	-1.0	2	16	7		nachtl. Niederschl.		
Löningen	8	56.4	E 1	4	8	-6	90-94		0	17	7		meist bewölkt		
Kassel	7:36														
Magdeburg	8	57.5	SE 1	0	10	-5	80-89	-0.3	0	14	7		"		
Dresden	8:05	59.3	SE 3	4	9	-8	70-79	-0.4	0	11	6	4 "	"		
Berlin	8														
Grünberg 175ch.	8	59.7	S 2	4	9	-8	70-79	-0.3	0	12	5		"		Bod. Min.
Breslau	8	60.4	SW 2	1	12	-4	70-70	-0.5	0	14	4	10 "	"		
Frankfurt a/M.	8	57.6	SW 1	4	10	-8	80-89	-0.9	0	13	7		nachtl. Niederschl.		
Mainz	8														
Karlsruhe	7:36	57.8	ESE 1	0	11	-6	80-87	-1.7	0	16	9		"		
Friedrichshafen	8	59.3	SE 2	0	10	-6	90-94	-1.5	6	16	7		"		
Bamberg	8	59.2	SE 2	3	10	-6	60-69	-0.5	0	14	5	50 "	meist bewölkt		
Fürth	8														
München	8	60.1	W 3	0	8	-7	90-94	-0.3	0	15	5		"		

KÜSTENSTATIONEN UND FEUERSCHIFFE

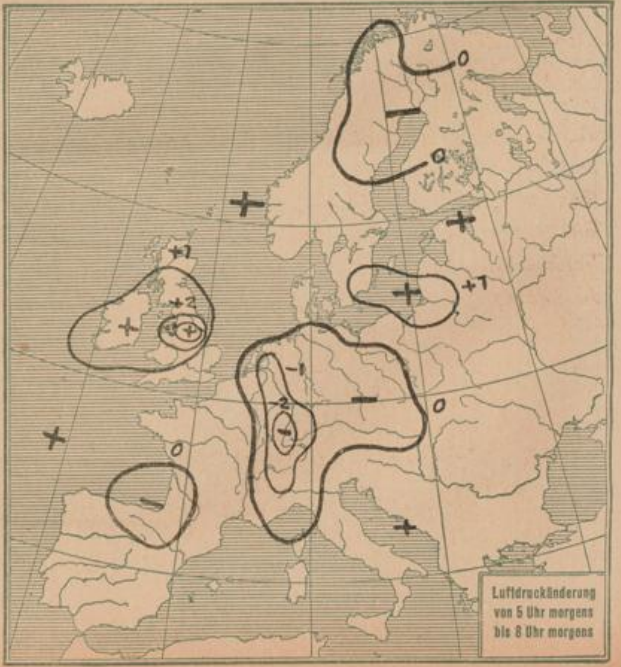
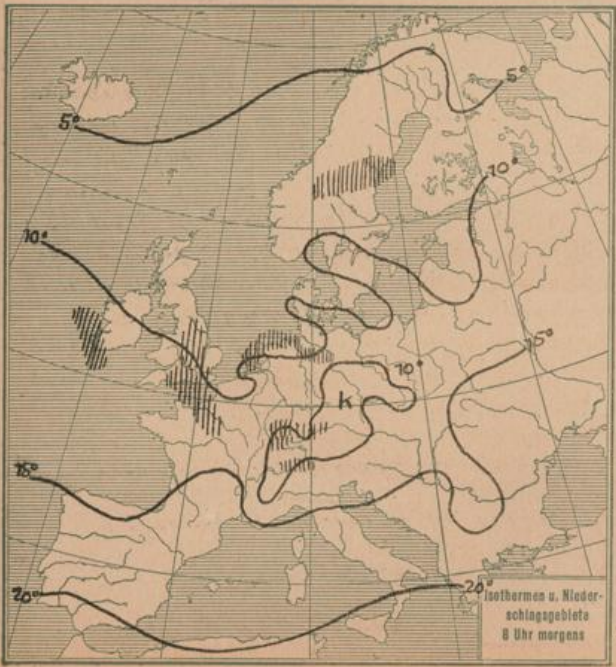
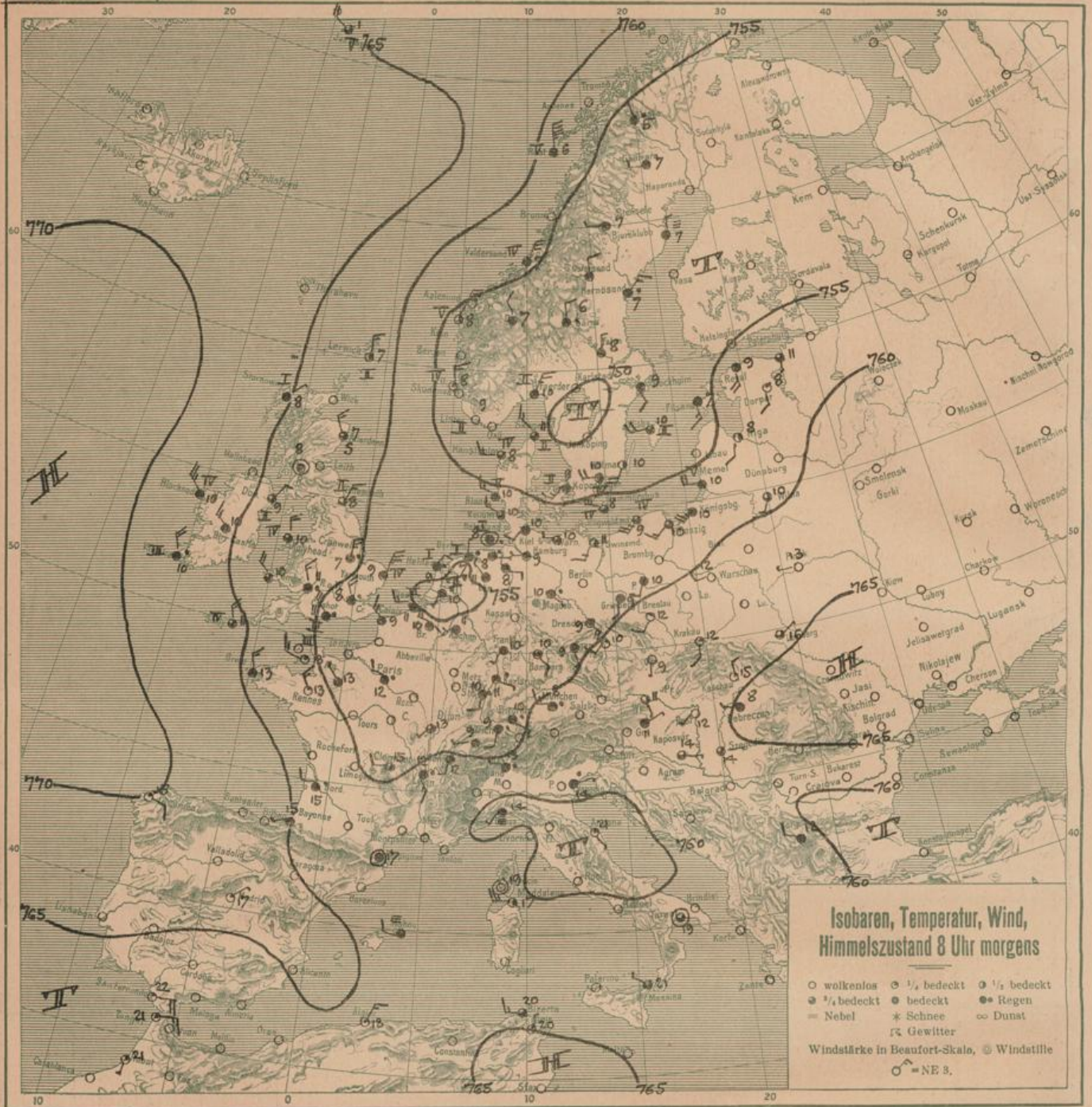
List	8a WNW 3-4 " 2 " 10 Sees 3 " 12 W 3-4 " 3 Sichtg. See 3	Borkumriff	8a SW 6 NE 4 " 7 " 0 W-T 10 See 2
Bülk	8a SW 6 WNW 1 " 2 " 10 Sichtg. 4-5 km	Amrumriff	8a WNW 2 " 8 See 2 W-T 11.3 "
Arkona		Adlergrund	8a WNW 5 " 3 Sees 10.2 W-9.8 "
Aussenjade	[Marienleuchte]	Borkum	

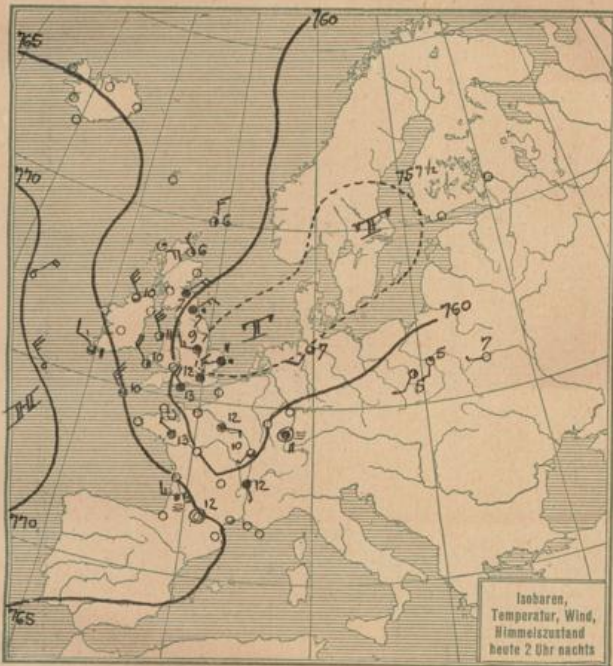
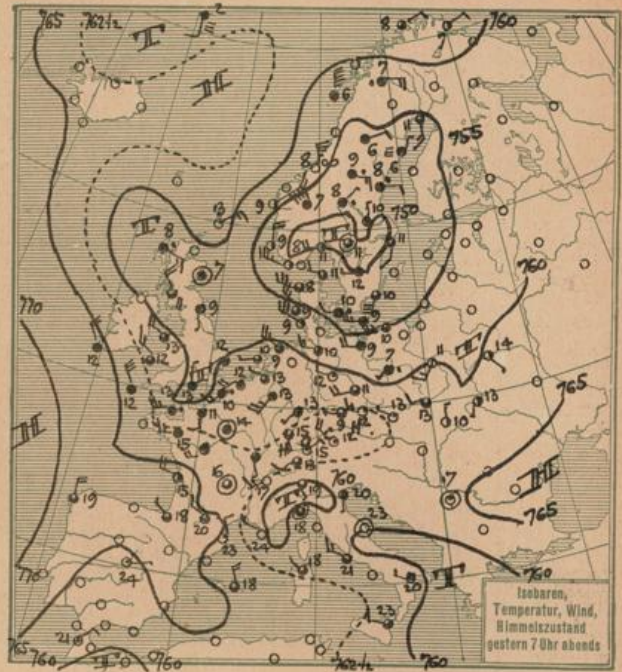
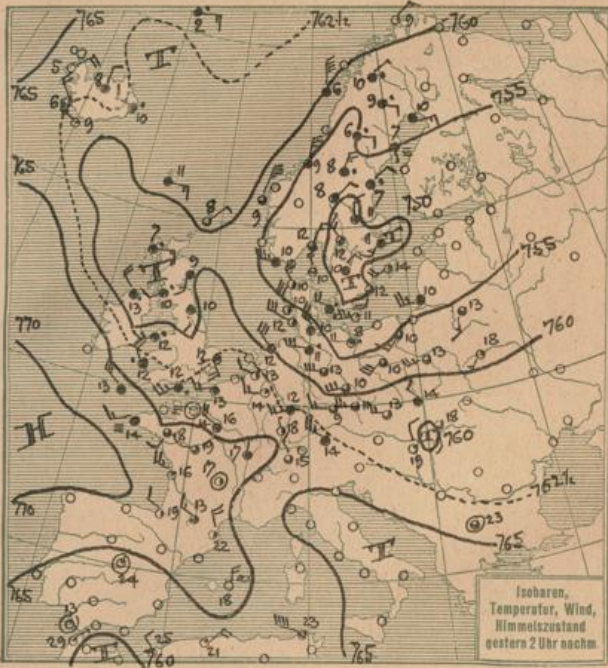
HÖHEN BEOBACHTUNGEN

(Luftdruck der Bergstationen nicht auf Schwere und N-Meeresspiegel reduziert)

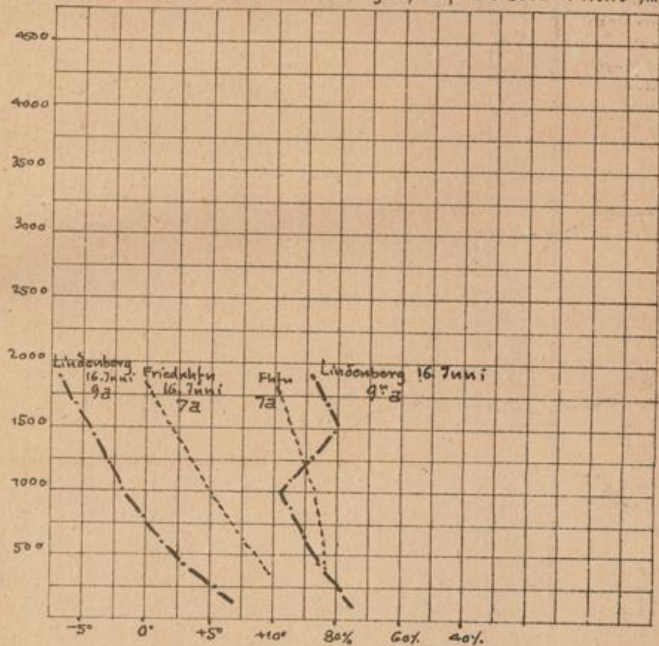
STATION	Höhe	HEUTE MORGEN													
		Zeit	Luftdruck	Wind	Himmel	Temp.	Feuchtigkeitsgrad	Luftdruck Char. u. Änd.	Niederschlag	Max.	Min.	Sichtweite	Witterungsverlauf	Bemerkungen	
Kahler Asten	832	8	6	W 6	≡	5	95-100	-1.1	8	6	1		anh. Niederschl.		
Brocken	1148	8	6	SW 5	≡	3	95-100	-0.4	2	3	-2		nachtl. "		
Fichtelberg	1213	8	6	SW 5	≡	3	60-94	-0.6	0	3	-3	NE-SE 15 16 20.00. 20. NW. 21. 4 Km	meist bewölkt		
Zugspitze	2964	7:15	6	SW 5	≡	3	90-94	-0.2	-	3	-8		"		
Santia	2800	7:30	5	SW 6	*	-2		-1.0	4	-1	-3		"		
Heiden	800	7:30											"		
Sonnblick	3106	7:52											"		
Schneekoppe	1603	7:05	6	SW 5	≡	-1	90-94	-0.2	0	-1	-6		"		

STATION	Seehöhe	Zeit	Boden	200	500	1000	1300	2000	2500	3000	3500	4000	4500	5000	Bemerkungen
Hamburg	17m	6a	Stille	W 2	WSW 4	WSW 9	W 10	W 7.5	8	WSW 4	SWW 11	SW 10		∞ Sichtw. b. 10 Km	
Danzig	-	7a	SW 6	SW 7.5	SW 15	WSW 19	WSW 12							Str-cu. cu "	
Friedrichshf.	400m	7a	≡	≡	SE 2	SW 6	SW 11	SW 11						" " 10 "	
Schleißheim	-	7a	SW 7.5	≡	≡	W 7.5	W 7.5							" " 6 "	
Dresden	-	8a	SW 7.5	≡	SE 7	WSW 7	WSW 6	SW 7.5						Ci-str. Str. 2000m "	
Windsberg	121m	9a	6.5 70.2	4.8 81	2.0 88.2	2.0 98.2	4.5 80.2	2.0 88.2						ni " " 10 "	
Prag	264m	8a	≡	≡	SW 7.5	WSW 7	SW 7.5	SW 6	WSW 8	W 7.5					
Pressburg	-	8a	≡	NE 7.5	E 7.5	WSW 7	WSW 9								
Ohnitz	-	8a	≡	≡	SW 7.5	W 7.5	WSW 6	WSW 8	WSW 9						





Zustandskurven heute morgen, Temp. in Graden C. Höhe %m.



ALLGEMEINE ÜBERSICHT 8 Uhr morgens: Sonnabend, den 16. Juni 1923.

Die Temperaturverteilung über Europa ist außerordentlich gleichmäßig. Von den Alpen bis Skandinavien, vom Irland bis zum Baltikum schwanken die Temperaturen nur zwischen 7 und 11 Grad. Weiterhin gehen die Luftdruckverschiebungen nur langsam vor sich. Die skandinavische Depression ist auch weiterhin als stationär zu betrachten. Der gestern von Atlantik vorrückende tiefe Druck ist in seinem nördlichen Teile von der skandinavischen Depression aufgesogen worden. Der südliche Ausläufer liegt heute als Taltief über Holland, ein schmales Regengebiet vor sich herschiebend. Unter langsamen Verflachen der Tiefdruckgebilde drängt der atlantische hohe Druck ostwärts. Die Witterung wird wiederum durch die kalte nördliche Luftströmung auf der Vorderseite des hohen Drucks bestimmt.

WETTERAUSSICHTEN AN DER DEUTSCHEN KÜSTE für Sonntag, den 17. Juni 1923

NORDSEE: Mäßige, bläuliche nordwestliche Winde, veränderliche Bewölkung, jedoch zeitweise heiter, kühl, meist trocken.

westl. OSTSEE: } Mäßige Westwinde, wolkig, kühl, Westen vorwiegend trocken, Osten zeitweise Niederschläge.
östl. OSTSEE: }

Sturmwarnungen: 15. Juni 9^h 15^{min} nachm. Stilo bis Büsum Gefahr vorüber, Sturmsignal abnehmen.

Hamburg, Deutsche Seewarte.

Baselle

ABT. III.

J. A. S. Pankertoff.

STATION	MORGEN								See	STATION	MORGEN									
	Luftdruck	Wind	Himmel	Temp.	Luftdruck Char.u. And.	Hier-der-polar	Max.	Min.			Bemerkung	Luftdruck	Wind	Himmel	Temp.	Luftdruck Char.u. And.	Hier-der-polar	Max.	Min.	Bemerkung
Wien	66.6	SE 1	3	11	-0.8	0	17	6		Madrid	66	NE 1	1	17	+0.2					
Feldkirch	60.5	Stille	4	9	-0.8	0	20	2		La Coruña	70.0	E 2	1	15	+0.2					
Innsbruck	62.3	Stille	1	10	-	0	16	5		San Fernando	62	E 4	1	22	+0.2					
Linz	62.8	NE 1	4	11	-0.4	5	18	11		Mahon	64	W 2	E	-	+0.2					
Graz	57.1	S 2	4	9	-0.5	3	17	8		Amerikani	s. Beobachtungen v. 14. Nacht									
Zürich	57.1	S 2	4	9	-0.5	3	17	8		Sydney	59	NE 1	Bermuda	64	NW 1	Roseburg	60	W 1		
Bern	57.0	WW 1	4	9	-1.0	2	16	7		Father Point	59	NE 1	Key West	61	E 2	Tatooch	58	W 4		
Genf	60.3	S 2	4	12	-1.0	6	19	9		Perry Sound	61	W 1	Little Rock	59	NW 1	San Francisco	59	W 2		
Lugano	60.9	W 1	4	13	-0.6	6	23	11		White River	60	SW 1	Nashville	60	S 1	Diego	59	W 2		
Helder	55.4	NE 2	4	9	0	18		1		Winnipeg	59	SE 3	Cleveland	62	NE 1	Ford Worth	58	E 1		
Vlissingen	55.0	W 3	4	11	+0.5	9		3		La Pas	58	NW 2	Chicago	61	NW 1	El Paso	52	E 2		
Utrecht	54.8	SW 1	4	10	-1.0	0	14	8		Edmonton			Duluth	62	SE 1					
Kopenhagen	59.7	SW 2	4	9	0	0		2		Nantucket	60	SE 1	Huron	60	S 1					
Skagen	50.6	NW 3	3	11	0	0		2		Washington	59	NW 5	Salt Lake City	52	W 1					
Hanstholm	52.6	W 3	3	8	0	0		4		Hatteras	60	SW 3	Helena	61	NE 2					
Blaavandshuk	55.4	WW 3	4	10	-0.5	0		4		Charleston	61	NW 1	Denver	56	SE 1					
Hammershus	55.6	WW 4	4	8	+1.0	0		4		Rodhefort										
Abisko	54.0	NNW 1	0	5	-0.5	9	14	4		Bayonne	-	WSW 1	4	15	-0.4	0	20			
Haparanda										Bordeaux	63.8	W 2	0	15	-0.8	0	20			
Stensele	53.8	W 1	4	7	-0.5	7	9	4		Clermont	59.9	W 2	3	15	-0.8	0	18			
Oestersund										Dijon	58.0	W 1	3	13	+0.1	7	17			
Herrisand	51.2	NE 3	0	7	0	11		0		Calais	56.4	NW 3	4	9	+0.1	3	18			
Sarna	51.6	" 2	0	6	0	4	9	4		Lyon	61.3	SE 3	0	12	+0.2	2	18			
Karlstad										Brest	64.6	NW 3	4	13	+0.3	3				
Stockholm	51.4	SE 2	4	9	0	-13	7			Paris	58.0	WNW 2	0	12	+0.4	16	18			
Jönköping										Perpignan	63.1	Stille	4	12	-0.2	0	14			
Wisby	52.3	WW 4	3	10	0	4		2		Rennes	62.0	NW 3	1	13	+0.4	1				
Katmar	-	SW 6	2	10	+1.5	-		-		Strassburg	58.9	S 2	0	10	-2.8	3	18			
Spitzbergen										Toulon										
Jngö										Toulouse										
Mygbugden	63.8	SSE 2	3	-5	-1.5	0		9		Tours										
Valdersund	58.3	NNE 6	4	7	+0.8	1		4		Ajaccio	60.0	Stille	0	19	0	0				
Kinn	54.2	NE 8	2	8	0	0		5		Argentan	59.1	NW 1	4	23	-0.3	-	19			
Lister	-	-	2	9	-	0		2		Le Havre										
Bäreninsel										Malignane										
Röst	52.8	N 9	4	6	+0.4	0		5		Abbeville										
Jan Mayen	68.1	NW 4	3	1	0	0		1		Nancy										
Färder	51.5	NNE 5	4	10	+0.4	3		2												
Vardö										Brussel	55.3	WNW 3	4	10	+1.0	2				
Brännö										Lerwick	62.1	N 3	2	7	0	0				
Utsire	54.1	N 3	1	8	0	0		4		Renfrew	64.0	Stille	4	8	+1.5	0	12	7		
Dombas	53.1	NNW 2	4	7	0	0		-4		Cranwell	60.8	N 5	0	7	+3.0	1	13	7		
Helsingfors										Scilly	65.6	NNW 6	3	11	+0.4	1				
Sordavala										Malinhead										
Vasa										Tynemouth	61.7	NNE 3	3	8	+0.2	2				
Kuopio										Pembroke	63.3	NW 4	3	10	+1.2	0				
Sodankylä										Croydon	58.7	NW 4	0	9	+0.4	15	9			
Reval	56.0	S 4	4	10	+0.2	0				Valentia	68.3	WNW 4	0	10	+1.5	2				
Dorpat	57.6	S 2	1	-	+0.2	0				Aberdeen	63.0	NNW 3	3	7	+0.8	0				
Pilsand	54.3	S 3	4	7	+0.1	0				Guernsey										
Hungerburg	58.2	S 1	3	11	+0.5	0				Jersey	61.3	WNW 3	1	13	0	3				
Posen	54.4	SW 2	4	10	0	1	13	3		Stornoway	65.0	NE 1	4	8	+0.8	0				
Warschau	62.1	WSW 2	0	12	+0.5	-13	4			Holyhead	62.2	N 4	3	10	+1.3	0				
Wilna	59.0	SW 3	3	10	-	0	5			Yarmouth	57.3	NNE 7	4	9	+0.4	4				
Lublin										Ross on Wye	61.5	NNW 3	0	11	+1.2	4				
Krakau	63.3	S 2	1	12	0	-16	1			Calshot	57.8	NW 6	0	11	+0.8	0				
Lemberg	64.5	NE 1	3	16	-	0	16	9		Birr Castle	66.2	NW 3	4	10	-	0	19	9		
Bromberg										Donogadee	63.8	NNE 2	3	9	+1.5	0				
Pinsk	63.3	W 1	0	13	0	0	19	13		Blackscod T.	67.1	NW 5	4	10	+0.8	0				
Prag	60.4	W 2	1	10	-1.0	-12	5			Thorshavn										
Eger	59.5	NE 1	4	9	NW -0.3	4	11	4		Seydisfjord										
Pressburg	62.3	NE 1	3	12	-0.5	-17	3			Akurayri										
Kaschau	63.1	N 1	1	15	0	-14	5			Isafjord										
Olmütz	62.4	S 1	0	9	-0.5	-24	2			Reykjavik										
Agram										Vestmannö										
Budapest	63.1	SW 1	0	12	0	0	20	7		Djarrobb	52.9	N 1	E	7	-0.5	0				
Kaposvar	63.5	E 1	3	14	+0.3	1	19	10		Gallivare	53.1	W 2	4	7	0	6			5	
Sezeged	67									Falun	51.4	" 1	4	8	-	-1			7	
Debrecen	61.1	W 1	4	8	+0.2	0	22	3		Karlshamn	54.0	WNW 4	4	10	-	-			4	
Scombathely	62.3	SW 1	3	14	-0.1	-19	10			Sofia	60.0	WNW 2	4	12	+0.3	30				
Belgrad										Athen	60.0	Stille	1	21	+0.5	0				
Padua	60.9	NNW -	4	-	+0.2	1	23	21		Horta	71.0	NE 4	4	12	0	-				
Genoa	57.9	SW 1	E	14	-0.4	0	20	14		Venedig	61.0	ENE 1	0	14	+0.5	2	22	N		
Ankona										Rabat	62.0	S 1	1	21	+0.2	0				
Madalena	61.9	W 5	2	17	0	0	18	16		Biserba	65	W 3	3	20	+1.0	0				
Messina	63.2	WNW 1	3	21	+1.0	2	24	17		Agadir	62	NW 2	3	16	+0.2	0				
Tarent	61.8	Stille	1	15	+0.6	0	23	18		Tanger	62	E 3	1	21	+0.2	0				
Malta										Algier	64	NNE 3	1	18	+0.2	0				
										Tunis	64	N 1	1	20	+0.2	0				

Schiffsmeldungen

	Breite	Länge	Luftdr.	Wind	Bedeckung	Luft, wasser	Sichtb.
2a	49.3 N	14.2 W	69.8	NW 5	∞	13.9°	10.6' bis 1 km
2a	49.5 N	22.2 W	74.1	W 3	1/10 str.	14.4°	13.9' u 10 "
2a	54.9 N	14.1 W	69.6	ENE 3	1/10 a-cu	12.8°	12.20' u 50 "
2a	49.3 N	21.1 W	74.8	NNE 2	1/10 str - cu	15.0°	14.40' u 50 "

NACHMITTAG UND ABEND DES VORTAGES

Sonnabend, den 16. Juni

Nr. 167 1923.

DEUTSCHE STATIONEN	NACHMITTAG										ABEND									
	Zeit	Luftdruck	Wind	Himmel	Temp.	Abw. v. Mittel	Feuchtigkeit %	Luftdruck Char. Aend.	Sichtw.	Witterungsverlauf	See	Zeit	Luftdruck	Wind	Himmel	Temp.	Luftdruck Char. Aend.	Witterungsverlauf	See	
Borkum	2	759.1	NW 6	4	12	-4	60-99	+0.5		meist bewölkt	5	7	760.3	WNW 5	3	9	-0.1	meist bewölkt	4	
W' haven																				
Cuxhaven-Allenwalde																				
Helgoland			NNW 4	4																
Kielum	2	55.6	NW 6	2	12	-6	80-89	+0.2			5	7	57.2	NW 6	2	9	+0.1	meist bewölkt	4	
Bremen																				
Hamburg	2	57.7	W 6	0	1	-8	69	+1.0	my Zok	Niedersch. i. Sch.	7	7	58.8	NW 4	1	10	→	Vorm. Niedersch.		
Kiel	2	57.6	NW 5	0	10	-8	95-100	+1.0		geringe Niedersch.	8	7	59.1	W 3	3	10	+0.3	Niedersch. i. Sch.		
Warnemünde																				
Springlande	2	58.4	W 4	0	8	-10	95-100	+0.9		Niedersch. i. Sch.	8	7	58.0	NW 5	4	8	+0.3			
Rügenwälderminde	2																			
Danzig	2	55.4	SW 3	3	10	-7	70-79	+0.6			7	7	58.9	NNW 4	3	10	+0.5	meist bewölkt		
Königsberg																				
Memel	2	54.9	WSW 5	4	10	-8	80-89	+1.0		geringe Niedersch.	4	7	55.6	W 4	4	9	+1.7	anh. Niedersch.		
Aachen	214	63.1	W 3	1	14	-	60-69	-1.0		Reinw. heiter	7	7	62.2	SW 5	4	13	-0.2	Niedersch. i. Sch.		
Löningen																				
Kassel	140																			
Magdeburg		59.8	W 6	3	13	-	30-39	0		Niedersch. i. Sch.	7	7	60.2	NNW 2	1	12	-0	meist bewölkt		
Dresden	268	61.5	WNW 6	3	10	-11	60-69	+0.2		geringe Niedersch.	7	7	61.4	WNW 4	3	11	-0			
Berlin	2																			
Grünberg i. Sch.																				
Breslau	2	60.6	WNW 4	3	11	-9	60-69	+0.2		meist bewölkt	7	7	59.9	W 4	3	10	+0.9			
Frankfurt a. M.	2	60.3	WNW 3	4	12	-	80-89	-0.5			7	7	60.9	WNW 2	1	10	+0.2			
Mainz	2	60.0	SW 3	0	12	-	-	-0.4			7	7	62.4	SW 2	3	14	-1.5			
Friedrichshafen																				
Bamberg																				
Kürth	2																			
München	2	63.1	WNW 5	4	14	-6	50-59	-0.3		meist bewölkt	7	7	63.9	NW 4	1	11	+0.1			

KÜSTENSTATIONEN UND FEUERSCHIFFE

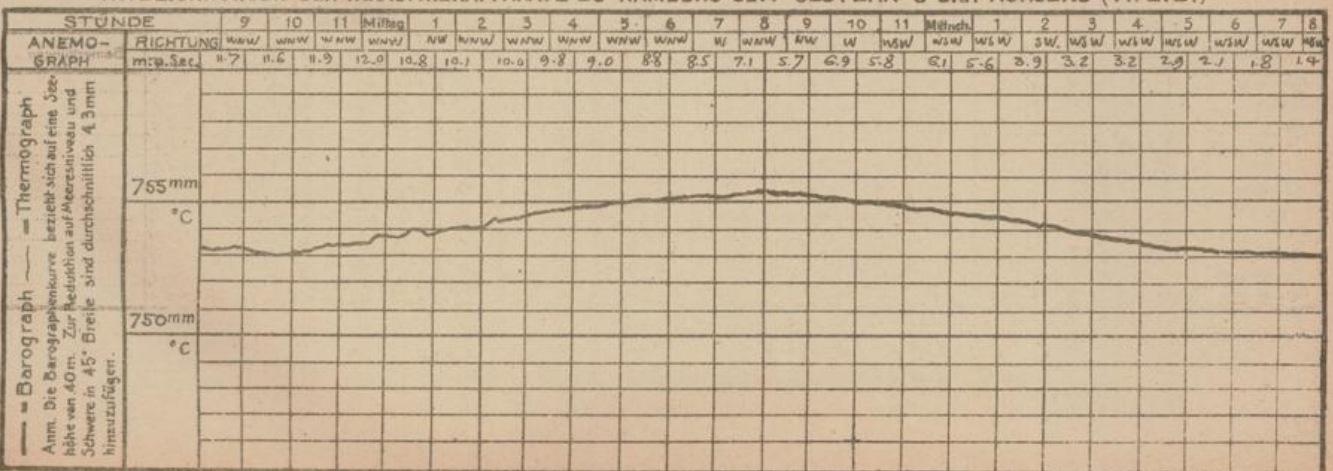
List	2p: NW 3-7, bed., gew. Sicht, See 6 // 5p: NW 4-6, bed., gew. Sicht, See 7 // 7p: NW 4-6, bed., gew. Sicht, See 8	Borkumriff	2p: 70.5, WNW 6, bed., 10° Sicht, W.T. II // 7p: 60.7, NNW 4, bed., 10° Sicht, W.T. II
Bülk	5p: 75.0, WNW 5, bed., 10° Sicht, See 1 // 7p: 75.0, WNW 5, bed., 10° Sicht, See 2	Amrumbank	2p: NW 7, bed., See 5, L.T. 2°, W.T. 10.5 // 7p: WNW 6, bed., See 5, L.T. 9°, W.T. 11.5
Arkona	5p: WNW 5, bed., See 5 // 7p: WNW 4, bed., See 5	Achtergrund	5p: WNW 4, Regen, See 5, Sicht 12 Seem., L.T. 9.8, W.T. 9.8 // 7p: WNW 5, See 5
Hasselode	5p: WNW 5, bed., See 5 // 7p: WNW 4, bed., See 5	Borkum	5p: 60.4, WNW 5, bed., 10°

HÖHEN BEOBACHTUNGEN (Luftdruck der Bergstationen nicht auf Schwere und N-Meereesspiegel reduziert)

STATION	Höhe	NACHMITTAG										ABEND					
		Zeit	Luftdr.	Wind	Himmel	Temp.	Feuchtigkeit %	Luftdruck Char. u. Aend.	Sichtw.	Witterungsverlauf	Zeit	Luftdr.	Wind	Himmel	Temp.	Luftdruck Char. u. Aend.	Witterungsverlauf
Kahler Asten	852	210	-	W 5	4	2	45-100	+0.3		geringe Niedersch.	7						
Bröcken	1148	215									7						
Fichteberg	1213	2	656.8	W 5	4	-0	95-100	+0.4			7	657.3	WNW 4	2	3	+0.3	Reinw. heiter
Zugspitze	2964	216	530.9	W 2	3	-4	-	+0.2		meist bewölkt	916	530.9	W 3	3	-5	+0.1	Vorm. heiter
Säntis	2500		563.4	SW 2	3	-2	-	+0.5			920	563.1	SW 2	3	-2	-0.5	
Heiden	800										920						
Sonnblick	3106										632						
Schneeköpfe	1603										903	624.9	WSW 5	2	-3	-	meist bewölkt

STATION	Wind in m/sec	Seehöhe	Zeit	Boden	200	500	1000	1500	2000	2500	3000	3500	4000	4500	5000	Bemerkungen
Bromen			1p	NW II	300 W 6	W 6 N 7	W 8									Sicht bis 20 km
Prag	257m		2p	W 9	W 10	WNW 10	WNW 10	W 15	W 16							a-str., str., ca. untere Wellengr. 1000-1500
Cronwell			2p	W 5	WSW 6	W 5 S 9	W 8									1000-1500 5000 EJE 14
Mygbygdön			2p	SE E 3	W 2	NNW 2	EJE 6									über 50 "
Münsterberg	122m		6p	NNW 12	W 2 S 18	W 2 S 17	W 2 S 17	WSW 16								bis 20 "
Bonn			7p	SW 1	W 13	SW 10	SW 12	WSW 13								1800m
Birrcastle			7p	W 1	NNW 13	NNW 13	NNW 18									4 "
Otmütze			7p	W 1	W 8	W 9	W 2 S 11	W 2 N 11								

AUFZEICHNUNGEN DER REGISTRIERAPPARATE ZU HAMBURG SEIT GESTERN 8 UHR MORGENS (M. E. Z.)



STATION	NACHMITTAG					ABEND					STATION	NACHMITTAG					ABEND						
	Luftdr.	Wind	Himmel	Temp.	Luftdruck Char. u. Aend.	Luftdr.	Wind	Himmel	Temp.	Luftdruck Char. u. Aend.		Luftdr.	Wind	Himmel	Temp.	Luftdruck Char. u. Aend.	Luftdr.	Wind	Himmel	Temp.	Luftdruck Char. u. Aend.		
Wien											Turin					68-E	1	4	22	-			
Feldkirch											Fadua					607 SSE	1	4	20	-			
Innsbruck											Genua					612 Stille	3	18	-				
Linz											Florenz					613 E	1	1	25	-			
Graz											Alexandria					629 Stille	0	23	-				
Zürich	62-NW	2	3	15	-0.7	653 SW	2	3	13	-0.5	Medisalem					635 NNW	3	18	-				
Bern						634 N	1	3	14	-0.4	Malta												
Genf						637 SW	3	0	17	0	Madrid	64-Stille	1	24	-0.7	61-ENE	1	24	-0.7				
Lugano						648 SSE	1	3	19	-1.0	La Coruña					673 N	4	3	15	+0.2			
Helder						603 WNW	1	3	10	-1.0	San Fernando	63-Stille	1	20	+0.2								
Villingen						609 SW	4	4	12	-1.0	Mahon	65-N	4	00	18	+1.8	65-NNW	3	18	+0.2			
Ulrecht	62.7 WNW	2	13	-0.5	60.5 W	1	3	13	-1.0														
Kopenhagen	51.5 WNW	6	10	+0.5	532 W	2	0	10	+1.0	Rochefort	631 WNW	1	16	-0.1	665 W	4	2	15	-1.0				
Skagen	50.1 NW	3	10	+0.5	520 W	2	3	11	0	Bayonne	671 WNW	2	19	-0.1	685 WNW	1	3	18	-0.4				
Hansholm	52.2 NW	5	10	+0.5	532 WNW	3	8	0	0	Bordeaux	677 NW	2	20	0	693 WNW	2	16	-0.3					
Blaavendshuk	55.7 NW	6	10	+1.0	58.2 NW	5	3	9	+1.0	Clermont	683 Stille	2	17	-0.8	63.5 Stille	3	16	-1.1					
Hämmerhus	51.3 WNW	1	11	+0.5	52.7 W	4	4	9	+0.5	Dijon	653 N	1	4	17	-1.0	55.1	1	4	-				
Abisko	58.0 NE	1	10	0	57.0 E	4	0	7	-0.8	Calais	60.8 WSW	4	13	-1.6	60.6 SW	3	0	10	-1.5				
Koparanda	55.8 ENE	3	10	-1.0	54.3 S	3	3	11	-0.5	Lyon	672 WSW	3	14	-1.5	64.9 ENE	2	3	16	-1.0				
Stensele	56.7 E	2	6	0	54.9 ENE	2	6	-0.5	Brest	672 WSW	3	14	-1.5										
Ostersund	53.1 ENE	5	8	0	52.9 E	3	0	9	0	Paris	64.0 WNW	4	16	-1.1	619 Stille	4	14	-1.4					
Hernösand	52.4 NE	2	7	+0.3	52.0 E	2	0	8	0	Perpignan	654 WNW	2	22	-0.7	644 WNW	1	23	+0.2					
Särna	49.9 NE	2	8	0	50.3 NE	1	0	8	+0.5	Rennes	64.2 SW	2	18	-1.3	62.8 WSW	3	15	-1.3					
Karlstad	48.5 NW	3	12	+0.3	49.4 Stille	3	11	+0.5	Strasbourg	64.8 NNW	1	18	-0.7	63.3 SSE	1	3	15	-1.1					
Stockholm	49.7 SW	3	11	+1.0	50.8 SW	2	3	11	+0.5	Toulon					60.5 WNW	0	24	+0.3					
Jönköping	49.7 NE	2	10	0	50.1 W	1	4	12	0	Toulouse	60.7 WNW	2	18	-0.5	65.7 WNW	2	3	20	-0.7				
Wisby	50.6 SW	4	10	+1.0						Tours	66.2 W	2	3	49	-1.0	W	4	4	-1.6				
Kalmar	51.0 SW	4	12	+1.0	51.4 SSW	6	3	10	+0.5	Ajaccio	61.2 NW	0	1	23	+0.5	613 SW	2	4	21	0			
Spitzbergen	57.1 NE	1	4	+1.2	60.3 Stille	4	2	0	0	Argentan	64.9 WSW	1	18	-0.9	60.9 SW	1	4	12	-2.5				
Jigö	60.9 NE	3	9	0	60.1 ENE	2	3	8	0	Le Havre	64.7 Stille	1	14	-0.9	58.5 S	2	4	11	-2.4				
Mygbugden	65.4 SSE	2	0	+1.2	66.3 SE	5	1	0	+0.8	Marignane	62.4 NW	5	3	21	+0.1								
Valdersund	58.9 NNE	3	4	+0.4	55.3 W	7	0	8	+0.3	Abbeville					61.2 Stille	0	10	-1.2					
Kinn	53.9 NNE	7	9	-0.4	55.7 NE	5	2	9	W	Nancy					61.9 S	1	4	10	-1.3				
Lister	52.6 WNW	4	10	0	52.7 WNW	2	8	0	0														
Bären Insel	61.9 SW	4	6	+0.4	62.3 SW	3	4	+0.8	Brüssel					61.0 W	3	4	13	-0.5					
Röst	58.5 N	8	6	+0.4	57.8 N	9	4	6	-0.4	Lerwick	60.3 NE	2	3	8	0	60.7 NE	3	1	17	0			
Jan Mayen	62.7 E	3	2	+0.8	63.2 S	2	3	7	0	Renfrew	59.8 SW	5	10	-1.5	57.8 NW	3	4	11	-1.2				
Färder	50.3 NNE	3	12	+0.4						Cranwell	61.8 W	3	13	-1.2	59.6 SW	1	4	12	-1.3				
Vardö					62.3 NE	2	7	0	0	Scilly	66.7 WNW	4	13	-1.2	64.9 NW	6	4	12	-0.8				
Brönö										Malinhead													
Ulsire					54.0 N	4	2	9	W	+0.5	Tynemouth	60.0 SSE	2	4	10	-0.8	58.3 SSE	1	4	9	-1.5		
Dombås					52.5 NW	3	4	7	0		Pembroke	62.3 NW	4	12	-1.2	61.9 WNW	3	12	0				
Helsingfors										Croydon	62.9 W	4	13	-1.2	60.0 SW	3	4	13	-1.5				
Sordavala										Valentia	60.0 NW	4	13	0	65.8 NW	4	12	0					
Vasa										Aberdeen	60.2 S	3	4	9	-1.5	59.3 Stille	4	7	-0.4				
Kuopio										Guernsey													
Sodankylä										Jersey					61.2 WNW	0	13	-1.2					
Reval										Stornoway	58.0 SE	3	7	-1.5	58.0 ESE	3	0	8	-0.4				
Dorpat										Holyhead	61.4 SW	5	12	-0.8	60.3 WNW	3	13	-1.4					
Filsand										Yarmouth	62.7 SSE	4	12	-0.8	60.6 SW	1	4	12	-1.2				
Hungerburg										Ross on Wye	61.8 WNW	2	11	-1.5	60.2 WNW	2	3	15	-0.8				
Posen	58.1 SW	6	3	10	W	-0.2	55.1 SW	1	9	+1.0	Calshot	63.0 SW	5	12	-1.9	59.8 N	1	4	13	+0.4			
Warschau	59.3 WNW	5	3	13	+0.5	60.6 SW	3	1	11	+0.8	Birr castle												
Wilna	55.8 SW	3	13							Blacksea P.	63.5 NW	4	00	12	0	64.3 NW	5	4	11	-1.5			
Lublin																							
Krakau					62.0 WNW	2	3	13	+0.5	Thorshavn	61.7 E	3	4	11	0								
Lemberg	61.5 NW	2	4	14	-	61.2 SW	1	2	13	-	Seydisfjord	61.0 W	2	10	+1.0								
Bromberg										Akureyri	63.3 N	2	4	8	+2.0								
Pinsk	59.1 SW	1	2	18	0	60.3 SSE	1	2	14	+1.5	Jsofjord	63.5 NE	4	00	5	+1.5							
Prag	62.4 W	5	3	11	0	62.7 W	3	1	12	+0.5	Reykjavik	62.5 NW	4	2	6	+1.5							
Eger	62.0 W	3	3	9	0	62.9 W	1	3	9	0	Vestmanna	61.8 WNW	1	9	+1.5								
Pressburg	61.9 NW	3	3	16	0	62.0 NW	1	1	15	+0.5	Sofia	57.6 Stille	3	23	-0.7								
Kaschau	60.3 S	2	3	18	0	61.3 N	1	2	10	+0.5	Rabat	60-NW	2	1	27	+1.0	57-N	1	3	26	-0.7		
Olmütz	61.3 W	3	3	13	0	62.4 WNW	1	1	13	+0.5	Horta	70-SE	4	3	21	+0.2							
										Oran	63-NW	2	1	25	+0.2								
										Bizerta	62-WNW	3	23	+0.2									
Budapest	61.9 N	2	1	14	-					Agadir	61-NW	4	3	18	+0.2	61-Stille	3	14	0				
Belgrad						64.5 Stille	1	17	+0.5	Tanger	59-NE	1	1	29	+0.2	61-ENE	2	1	24	-0.7			
Messine						60.1 WNW	2	3	23	-	Vandig					60.9 S	1	4	20	-			
Tarent						60.3 NW	1	4	20	-	Ram					60.9 WNW	3	21	-				

BEOBACHTUNGEN VON 2 UHR NACHTS

STATION	Luftdr.	Wind	Himmel	Temp.	Luftdruck Char. u. Aend.	Bemerkungen	STATION	Luftdr.	Wind	Himmel	Temp.	Luftdruck Char. u. Aend.	Bemerkungen	
Hamburg	57.8	SW	2	3	7	-0.8	Croydon	58.6	NNW	3	4	12	-0.8	
Posen	60.4	SW	2	2	5	W	0	Valentia	67.2	WNW	2	3	11	+0.4
Warschau	61.5	SW	2	1	5	0	0	Stornoway	62.8	ENE	4	1	-	+0.6
Trusk	62.1	W	1	0	7	0	0	Holyhead	60.9	NW	6	2	11	+0.4
Warschau	62.3	N	3	2	6	0	0	Yarmouth	56.7	WV	1	0	11	-1.5
Snodkotts	60.8	NE	4	4	7	+1.2	Calshot	59.2	NW	4	4	13	-0.5	
Cranwell	57.6	W	3	4	9	-1.2	Wick	62.0	NW	1	2	6	+0.8	
Scilly	64.1	NW	5	3	10	-0.4	Horta	71.0	Stille	3	18	+0.4		
Malinhead	62.1	NW	6	3	10	+0.4	Difon	59.7	SW	1	3	10	-0.7	
Tynemouth	59.0	NE	3	0	7	+1.5	Paris	57.1	ESE	2	4	12	-1.1	
Pembroke	62.1	NW	4	2	10	+0.5	Rennes	62.8	WNW	2	4	13	-0.1	

Schiffsmeldungen

Breite Länge Luftdr. Wind Bedeckung Sicht
 15 Juni { 3p 54.1 N 24.6 W 68.8 SW + a-oo bis 4 km
 2p 45.1 N 32.8 W 70.3 SE 5 1/10 a-oo 20 "