

DEUTSCHE SEEWARTE

WETTERBERICHT.

JAHRGANG 48 Nr. 173

Freitag, 22. Juni 1923

Mittleuropäische Zeit. Luftdruck reduziert auf 0° Temperatur, N-Meeresspiegel, Schwere in 45° Breite. Temperatur in Graden Celsius.

Windstärke nach Beaufortskala (12 = Orkan). Wolken: 0 = wolkenlos, 1 = 1/4 bedeckt, 2 = 1/2 bedeckt, 3 = 3/4 bedeckt, 4 = bedeckt.

• = Regen, * = Schnee, ∞ = Dunst, ≡ = Nebel, ⚡ = Gewitter. In Spalte Niederschlag bedeutet: 0 = kein Niederschlag gefallen. = weniger als 0.5 mm Niederschlag gefallen. — = Niederschlag nicht gemessen bzw. nicht gemeldet.

DEUTSCHE STATIONEN	HEUTE MORGEN														
	Zeit	Luftdruck	Wind	Himmel	Temp.	Abw. Mittel	Feuchth. Mittel	Luftdruck Cor. u. Änd.	Niederschlag	Max.	Min.	Sichtweite	Witterungsverlauf	Bemerkungen	See
Borkum	8	615	W 4	4	12	-3	95-100	+0.1	2	14	9		meist Niederschl.		3
Wilhelmshaven	8	607	WW 3	•	12	-3	95-100	-0.4	2	14	12		"		
Cuxhaven-Altenwaide	8														
Helgoland	8	683	WW 3	•	11	-3									2
Kiel	8	599	NW 3	•	11	-4	90-94	+0.3	1	13	9		"		
Brämer	8	600	WW 3	•	13	-	95-100	-0.6	3	14	10		"		
Hamburg	8	608	SW 2	•	12	-3	98%	-0.4	6	15	9	bis 12.50 m	anh.	Bod. Min. 9.9"	
Gr. Borsfel	8		SW 2	•	12	-			5	14	9				
Kiel	8	607	W 2	•	11	-4	90-94	-0.2	3	14	9		Niederschl. i. See.		
Warnemünde	8	595	NW 4	•	10	-6	90-94	0	3	14	10		meist bewölkt		
Swinemünde	8	591	W 3	•	10	-6	80-85	+0.8	4	14	10		meist Niederschl.		
Rügenwaldermünde	8	572	W 5	•	10	-5	90-94	+0.4	4	12	10				4
Danzig	8	578	WW 4	•	10	-7	80-89	+0.1	1	14	11	10 "			
Königsberg	8	555	WW 4	•	10	-7	90-94	-0.3	2	12	6	20 "			
Memel	8	548	W 4	•	10	-7	90-94	-1.0	1	11	9		Wetterleuchtbar		5
Aachen	8	647	WW 5	•	15	-1	95-100	-0.2	1	15	8		meist Niederschl.		
Löningen	8														
Kassel	7.26														
Magdeburg	8	626	WW 3	•	11	-4	90-94	+0.2	6	13	9				
Dresden	8.08	636	WW 4	•	9	-8	90-94	-0.1	4	11	7	10 "			
Berlin	8														
Grünberg i/Sch.	8	615	W 2	•	10	-7	90-94	0	3	12	9			Bod. Min.	
Brnslau	8	620	W 3	•	11	-6	80-89	0	14	9	10 "		meist bewölkt		
Frankfurt a/M.	8	665	SW 2	•	9	-9	95-100	0	3	13	9		meist Niederschl.		
Mainz	8	663	SW 2	•	10	-		+0.2	2		9				
Karlsruhe	7.26	683	SW 2	•	9	-8	95-100	+0.2	6	17	8		sturm.		
Friedrichshafen	8	680	WW 2	•	12	-5	90-94	+0.5	0	16	10		meist bewölkt		
Bamberg	8	666	S 2	•	9	-8	95-100	0	1	14	7		meist Niederschl.		
Fürth	8														
München	8	625	WW 4	•	11	-5	90-94	+0.2	0	15	7		meist bewölkt		

KÜSTENSTATIONEN UND FEUERSCHIFFE

List	84 WW 4-4 " 1. See 3	110 WW 4-5 " 3. See 3	Borkumriff	84 61.2 NWS " 4 " See 4 W-T 11
Bülk	84 51.5 W 4 " 11. See 2-3 See	110 57.3 WW 2 " 12. See 2-3 See	Amrumbank	84 NW 3 " 6 See 3 W-T 10.8
Arkona	84 W 4 " 3 See 4		Adlersgrund	84 WW 5 " 3 See 4 See 10 See 11-T 11.1
Aussenjade		Marleneuchte	Borkum	110 59.7 WW 3 " 4 T 13 +0.2

HÖHEN BEOBSACHTUNGEN

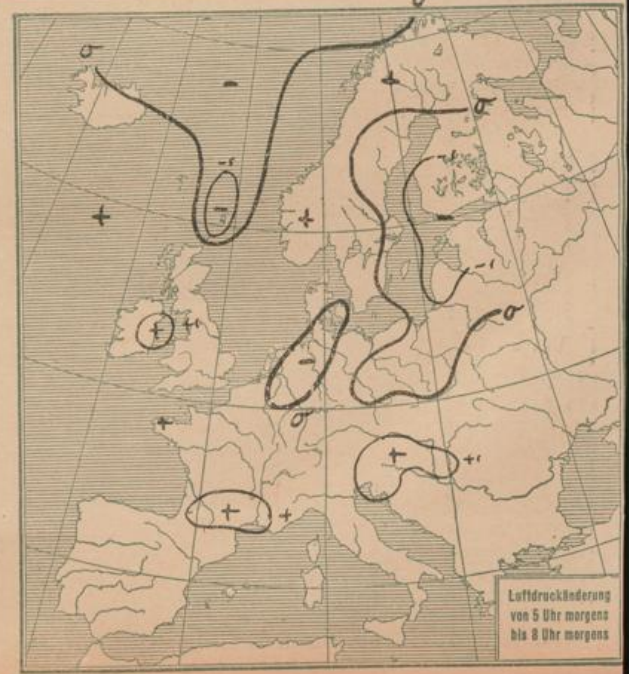
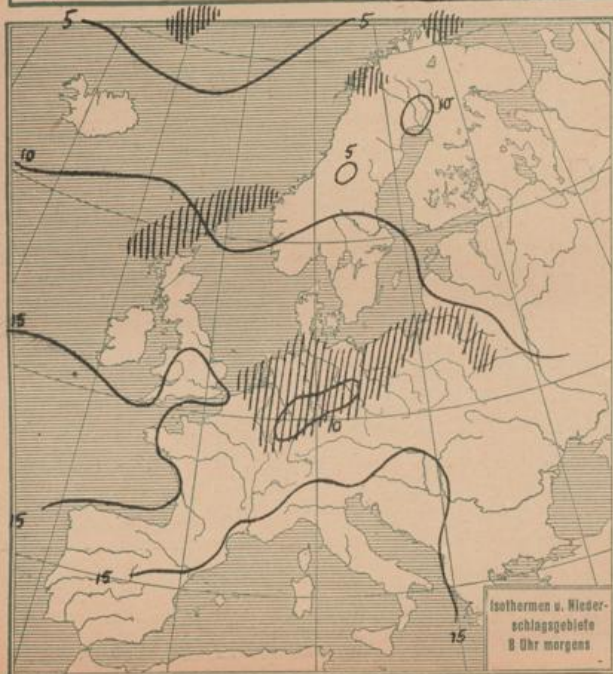
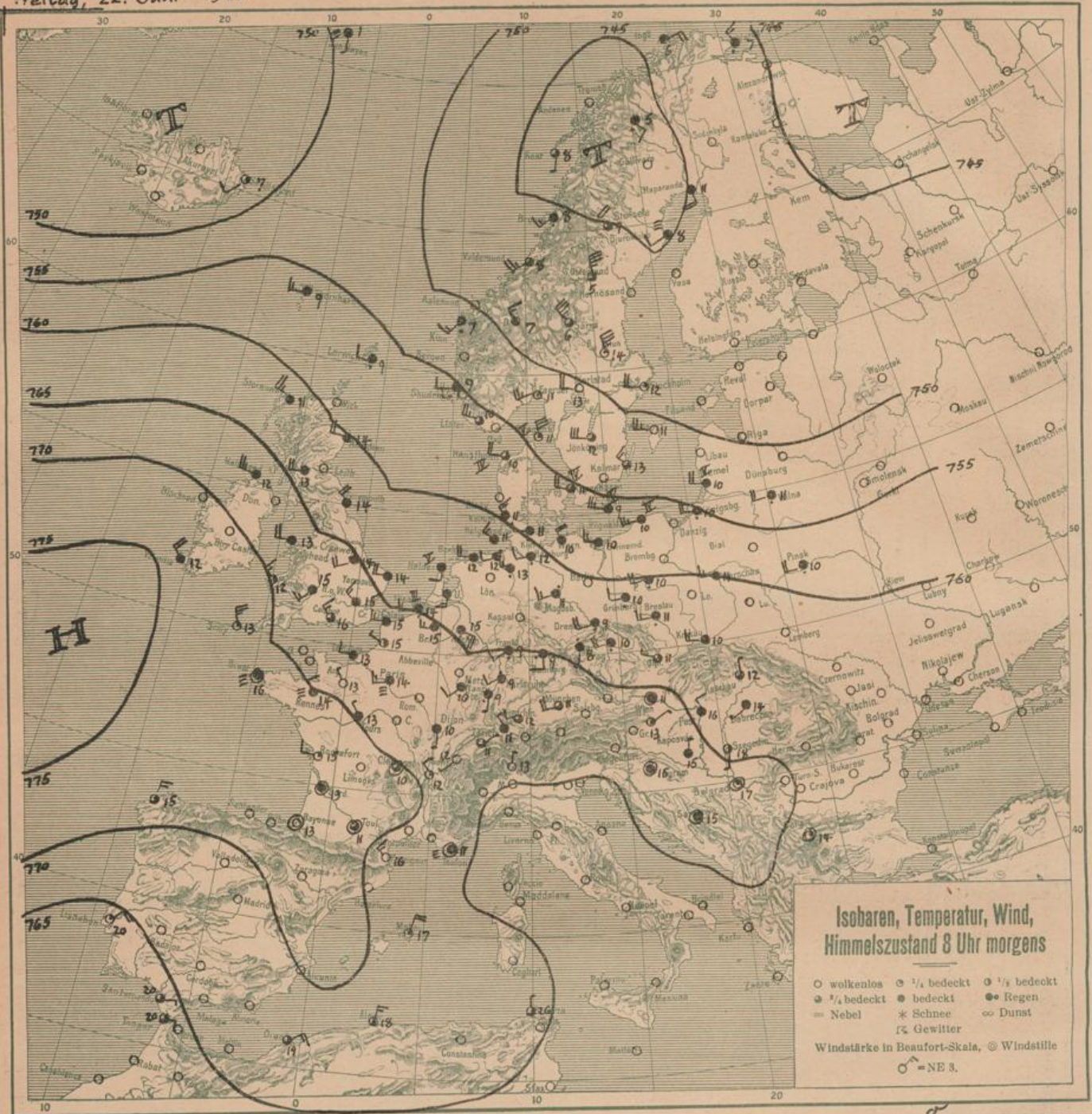
(Luftdruck der Bergstationen nicht auf Schwere und N-Meeresspiegel reduziert)

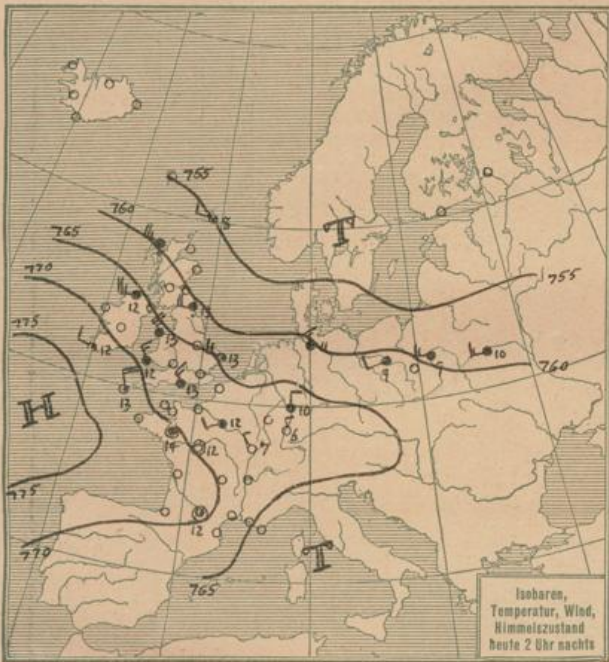
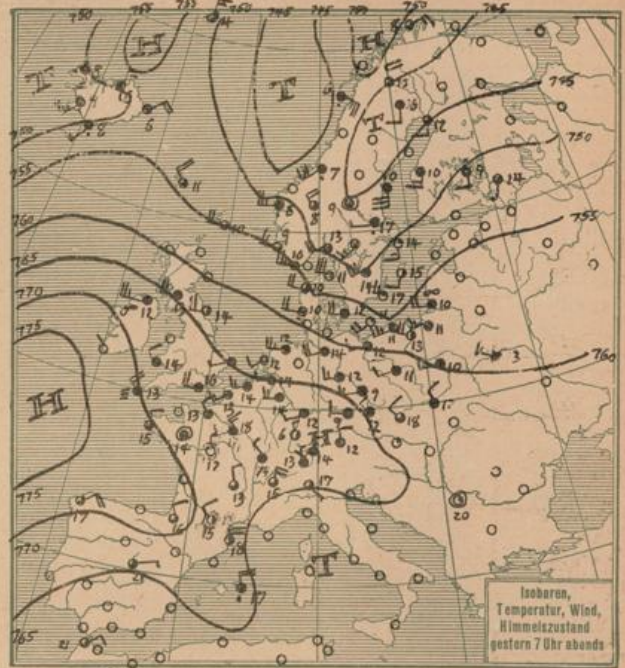
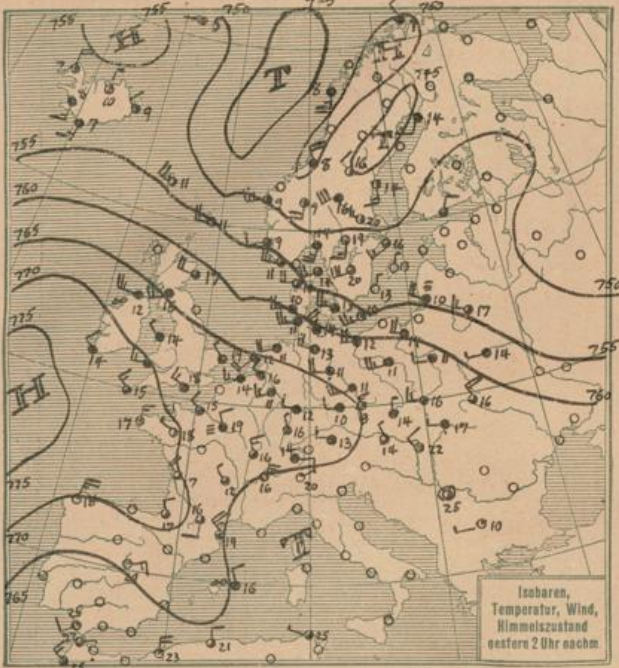
STATION	Höhe	Zeit	HEUTE MORGEN												
			Luftdruck	Wind	Himmel	Temp.	Feuchth. Mittel	Luftdruck Cor. u. Änd.	Niederschlag	Max.	Min.	Sichtweite	Witterungsverlauf	Bemerkungen	
Kahler Asten	832	8													
Brocken	1143	8	6 62.1	W 5	≡	5	95-100	-0.2	10	4	-0		meist Niederschl.		
Fichtelberg	1213	8	6 57.1	WW 6	•	3	95-100	0	1	4	1	unter 50 m	"		
Zugspitze	2964	7.16	5 82.1	NW 4	≡	-6	95-100	0	-	1	-6		meist bewölkt		
Santia	2500	7.30													
Heiden	800	7.30													
Sonnblick	3106	7.30													
Schneekoppe	1603	7.35													

STATION	Wind in m/sec.	Seehöhe	Zeit	HEUTE MORGEN											
				200	500	1000	1500	2000	2500	3000	3500	4000	4500	5000	Bemerkungen
Windanberg		122m	7a	W 5.7	W 5.16	W 5.18	W 2.0	W 2.0							mi in 200m
"		"	7a	9.4 + 8.7	3.0	6.4 + 7.7	5.5 + 9.7	3.0 + 8.0							Sichtw. bis 2km
Flostock		-	7a	10.3 + 8.7	4.4 + 7.8	7.1 + 9.7	4.0 + 9.7	1.0 + 9.7							fr-str. 350m
Friedrichshf.		400m	7a	10.3 + 8.0	W 5.12	W 5.14	W 5.18	W 5.24	-0.2 + 9.2	-3.4 + 9.0	5.9 + 8.5	3.5 + 8.0			" " 20 "
Hilfhausen		-	6a	SW 1	✓	SW 2	SW 2	WW 4	W 3						
Nancy		-	6a	SW 3	✓	SW 6	SW 8	SW 10							
Toulouse		-	6a	✓	✓	NNW 6	NNW 8	N 10	N 10						
Romilly		-	6a	✓	✓	SSE 2	S 3	SSE 3	S 8						
Shoeburyness		-	7a	✓	NNW 11	NNW 14	NNW 13	NNW 13							
Prag		-	7a	✓	✓	W 9	NNW 8	NNW 8	NNW 10	NNW 10					on fr-an a-str.
Pressburg		-	7a	✓	NNW 2	NNW 6	NNW 11	NNW 16	NNW 15	✓	W 5.14				a-str. ci-str.

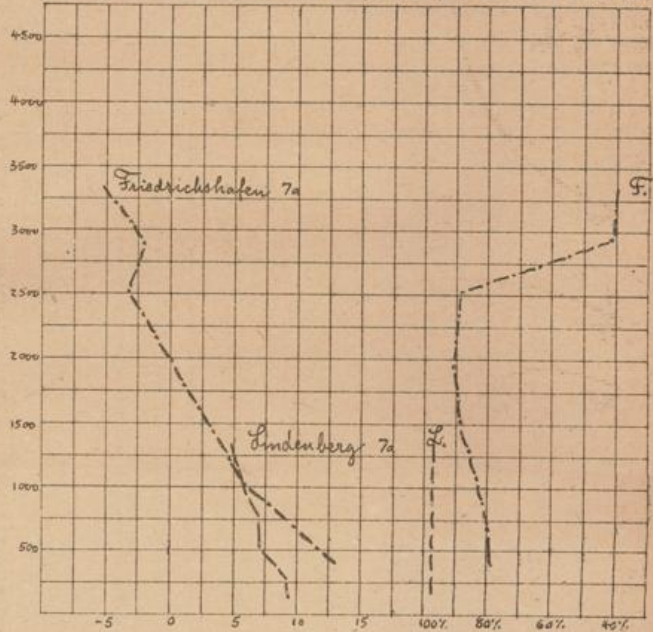
Machtträge v. 21. Juni	23
Soesterberg	- 10a
Heiser	- 10a

Freitag, 22. Juni 1923





Zustandskurven heute morgen, Temp. in Grad. C. Höhe %a



ALLGEMEINE ÜBERSICHT 8 Uhr morgens: Freitag, 22. Juni 1923

Der Kern des Nordmeertiefs hat seine Lage seit gestern nur wenig verändert. Der Bereich des Tiefs hat hingegen nach Süden hin gegen den nördlichen Ausläufer des noch immer stationären ozeanischen Hochdruckgebiets merklich an Ausdehnung gewonnen, was durch eine Reihe untergeordneter Böenfronten in Erscheinung gebracht wird. Sonst zeigt die Wetterlage gegen gestern nur wenig Änderung.

WETTERAUSSICHTEN AN DER DEUTSCHEN KÜSTE für Sonnabend, 23. Juni 1923

NORDSEE: Schwache bis frische, stark böige westliche Winde, veränderlich, kühl, Neigung zu Regenfällen.

westl. OSTSEE: } Mäßige bis frische, in Böen starke bis steife westl. Winde, veränderlich, kühl, Regenfälle.
östl. OSTSEE: }

Sturmwarnungen: Gestern 6+5 p.m. Borkumriff bis Feernaburg: Gefahr stark böiger westlicher bis nordwestlicher Winde; Signalball.

Hamburg, Deutsche Seewarte.

Basille

ABT. III.

J. F. D. Keil

STATION	MORGEN								See	STATION	MORGEN								See
	Luftdruck	Wind	Himmel	Temp.	Luftdruck Char. u. Änd.	Wasserstand	Max.	Min.			Bemerkung	Luftdruck	Wind	Himmel	Temp.	Luftdruck Char. u. Änd.	Wasserstand	Max.	
Wien	67.1	Stille	4	11	+0.8	0	18	10		Madrid	71	NNE 3	3	15	+0.2				
Feldkirch										La Coruña	63	E 1	3	20	+0.2				
Innsbruck										San Fernando	67	NNE 4	1	17	+0.0				
Linz	65.9	Stille	1	3	10	-	0	18	9	Mahon									
Graz																			
Zürich	67.0	NW	1	4	11	+0.5	0	7											
Bern	67.7	NE	1	3	11	+0.5	0	9											
Genf	68.3	SW	1	0	12	+0.5	0	0											
Lugano	65.7	N	1	0	13	+0.2	0	9											
Helder	61.2	S	2	4	12	+0.5	0		5										
Vlissingen	65.2	WNW	3	0	14	-	0		3										
Utrecht	66.3	WNW	2	0		0		16	12										
Kopenhagen	57.8	W	4	3	11	0	0		4										
Skagen	54.2	NNW	6	1	11	0	0		5										
Hälsholm	56.2	WNW	4	3	10	0	0		4										
Blaavandshuk																			
Hammershus	58.7	WNW	5	4	9	+0.5	-		5										
Abisko	44.0	SE	2	0	5	-	7	11	4										
Haparanda	45.9	SE	4	4	11	0	1	8											
Stensele	45.8	WNW	4	3	9	-	-	4											
Oestersund	48.7	WNW	7	3	5	0	-	0											
Härnäsand																			
Sarna	48.4	NW	7	3	6	+0.5	-	17	0										
Karlstad	51.1	W	6	0	13	+0.5	-	21	8										
Stockholm	45.3	W	4	1	12	0	0	18	10										
Jönköping	52.4	W	6	3	12	0	0	12	8										
Wisby	51.2	W	5	0	11	0	0												
Katmar	53.7	WNW	3	3	13	-0.5	0		4										
Spitzbergen																			
Jngö	49.8	ENE	4	4	6	-0.8	0		2										
Mygbugden	53.4	ENE	3	3	-4	-0.8	0												
Valdersund	49.2	SW	5	5	8	+0.4	6		3										
Kinn	53.6	SW	3	0	7	+0.5	5		4										
Lister	56.9	WNW	5	3	10	+0.4	-		2										
Bäreninsel																			
Röst	46.1	S	1	3	8	+0.8	4		3										
Jan Mayen	50.6	S	1	1	1	-0.4	-		1										
Färder	52.6	WNW	5	1	11	+0.2	0		2										
Vardö	45.5	NW	3	0	7	+0.8	-		2										
Brönö	47.0	SW	3	0	8	+0.2	0		3										
Utsire	55.7	W	2	3	7	0	0												
Dombas	49.8	NW	3	4	7	+0.8	-		1										
Helsingfors																			
Sorävala																			
Vasa																			
Kuopio																			
Sodankylä																			
Reval																			
Dorpat																			
Filsand																			
Hungerburg																			
Posen	60.2	WNW	4	0	10	-0.5	1	12	9										
Warschau	60.2	W	3	4	11	-0.5	0	13	0										
Vienna	53.6	W	4	0	11	-	-		7										
Lublin																			
Krakau	64.0	W	3	4	10	0	0	17	9										
Lemberg																			
Bromberg																			
Pinsk	54.3	W	4	0	10	+0.5	-	14	8										
Prag	64.8	WSW	4	0	10	0	-	14	8										
Eger	65.3	SW	1	0	8	+0.2	-	12	7										
Pressburg	65.3	W	3	1	13	+0.5	-	19	10										
Kaschau	63.7	N	1	3	12	0	0	16	9										
Olmütz	64.3	WNW	1	3	11	+0.5	0	15											
Agram																			
Budapest	64.7	NW	2	4	16	+0.4	0	24	14										
Kaposvar	65.3	N	1	4	15	+0.9	0	20	11										
Szeged	64.9	S	1	2	18	+1.0	0	24	13										
Debreczen	63.8	SW	1	4	14	+0.5	1	24	9										
Scombathely	54.0	NE	1	2	13	+1.0	10	25	12										
Belgrad	60.5	Stille	1	17	17	+0.5	0												
Serajewo	60.2	Stille	4	15	15	+0.5	4												
Agram	66.2	Stille	4	15	15	+1.0	0												
Malta																			

Schiffsmeldungen

	Breite	Länge	Luftdr.	Wind	Bedeckung	Temp.		Sichtw.
						L	W	
22. Juni	2a	47.5	284 W	75.6	SS	1/10	chr-an	18.0° 17.0° bis 50 Km
	2a	48.2	261 W	76.3	SW3	1/10	-	18.0° 17.0° + 20 "
	8a	48.2	21.5 W	76.3	SW6	2/10	-	17.0° 16.0° + 50 "
	2a	56.7	168 W	67.3	W7	1/10	a-str.	12.5° 11.5° + 10 "

NACHMITTAG UND ABEND DES VORTAGES

Freitag 22. Juni

Nr. 173 1923

DEUTSCHE STATIONEN	NACHMITTAG										ABEND								
	Zeit	Luftdruck	Wind	Himmel	Temp.	Abw. Mittel	Feuchtigkeit in %	Luftdruck Char. Aend.	Sichtw.	Witterungsverlauf	See	Zeit	Luftdruck	Wind	Himmel	Temp.	Luftdruck Char. Aend.	Witterungsverlauf	See
Borkum	2	763.2	WW 4	4	11	-6	90-94	+0.2	meist bewölkt		4	7	764.1	W 5	4	12	-0.3	meist bewölkt	5
W' Haven																			
Cuxhaven-Altenwalde																			
Helgoland	2																		
Keitum	2	616	W 5	4	11	-7	90-94	-0.1	"										
Bremen																			
Hamburg	2	625	WW 4	4	13	-6	60-70	+0.4	b. 10km	"	"								
Kiel	2	619	NW 5	4	14	-5	95-100	0	"	"									
Warnemünde																			
Swinemünde	2	604	W 4	4	12	-6	80-89	+1.0	"	"									
Angermündemünde	2																		
Danzig	2	589	WW 4	4	14	-8	70-79	+0.3	"	"									
Königsberg																			
Memel	2	559	WW 4	3	10	-8	95-100	+1.2	geringe Niederrel.										
Aachen	214	677	WW 3	4	11	-	-	-0.1	meist bewölkt										
Löningen																			
Kassel	140																		
Magdeburg																			
Dresden	208	687	WW 5	4	11	-10	60-69	+0.1	geringe Niederrel.										
Berlin	2																		
Grünberg i/Sch.																			
Breslau	2	632	WW 4	4	13	-8	70-79	0	"	"									
Frankfurt a/M.	2	674	WW 2	4	12	-	50-59	+0.1	"	"									
Mainz	2	669	W 1	4	12	-	-	0	"	"									
Friedrichshafen																			
Bamberg																			
Fürth	2																		
München	2	664	W 2	4	13	-7	70-79	+0.2	"	"									

KÜSTENSTATIONEN UND FEUERSCHIFFE

List	2 ¹⁰ 60-8	4	5	See 4	6 ¹⁰ 40-5	4	See 4	7 ¹⁰ 60-7	4	See 5	Borkumriff	2 ¹⁰ 64.1	W 5	4	12	-0.3	W-T II See 4	7 ¹⁰ 62.8	W 5	4	12	W-II		
Bülk	2 ¹⁰ 61.5	WW 4	4	11	See 4	6 ¹⁰ 59.6	W 4	11	See 4	7 ¹⁰ 61.5	WW 4	4	11	See 4	7 ¹⁰ 61.5	WW 4	4	11	See 4	7 ¹⁰ 61.5	WW 4	4	11	See 4
Arkona	7 ¹⁰ 61.5	W 3	See 5																					
Passende																								

HÖHEN BEOBACHTUNGEN

(Luftdruck der Bergstationen nicht auf Schwere und N-Meeresspiegel reduziert)

STATION	Höhe	NACHMITTAG								ABEND									
		Zeit	Luftdr.	Wind	Himmel	Temp.	Feuchtigkeit	Luftdruck Char. u. Aend.	Sichtw.	Witterungsverlauf	Zeit	Luftdr.	Wind	Himmel	Temp.	Luftdruck Char. u. Aend.	Witterungsverlauf		
Kahler Asten	852	230																	
Brücken	1148	218																	
Fichtelberg	1213	2	659.6	WW 4	4	2	95-100	0	meist bewölkt	7	664.3	W 6	4	3	-0.2	vorw. Niederrel.			
Zugspitze	2964	214	531.5	W 3	3	1	90-94	+0.4	geringe Niederrel.	7	659.8	W 4	4	2	+0.3	meist bewölkt			
Säbnis	2500		504.6	WW 1	1			+0.5		916	532.3	NW 5	3	-4	+0.1	vorw. Niederrel.			
Heiden	800									920	565.3	SW 2	3	-1	+0.5				
Sonnblick	3106									932									
Schneekoppe	1603									903									

STATION	Wind in m/Sec	Seehöhe	Zeit	Boden	200	500	1000	1500	2000	2500	3000	3500	4000	4500	5000	Bemerkungen
Lindenberg		122m	4p	W 10	WW 13	W 15	14	W 14	W 14	W 12	W 12	W 12	W 12	W 12	W 12	11-12 mi Sichtw. bis 20km
"		"	5p	W 6	3 0 0	W 7	5	14	W 14	W 12	W 12	W 13	W 14	W 14	11-12 mi Sichtw. bis 20km	
Breslau		-	12p	WW 6	WW 6	WW 9	W 8									
Sain-Bourough		-	6a	997	94	997	87	100	72	100	67	100				
Prag		254m	2p	NW 5		WW 4	W 9	W 12	W 13							
Andover		-	2p		NW 6	WW 9	W 8	W 7	NNW 9							
Trier		-	7p	SW 2		WW 4	WW 6	WW 7								a-str. ca 1300m " " 20 "
Rostock		20. Juni	3p	10.8	967	96	974	92	987	64	887	43	837	30	887	7.4 { 500m 7.2, 18% 600m 7.3 } mi ca 200m " " 4 "

AUFZEICHNUNGEN DER REGISTRIERAPPARATE ZU HAMBURG SEIT GESTERN 8 UHR MORGENS (M. E. Z.)

