

DEUTSCHE SEEWARTE WETTERBERICHT.

JAHRGANG 47 Nr. 244

Freitag, 1. September 1922

Mitteleuropäische Zeit. Luftdruck reduziert auf 0° Temperatur, N-Meeresspiegel, Schwere in 45° Breite. Temperatur in Graden Celsius.
Windstärke nach Beaufortskala (12 = Orkan). Wolken: 0 = wolkenlos, 1 = 1/4 bedeckt, 2 = 1/2 bedeckt, 3 = 3/4 bedeckt, 4 = bedeckt,
• = Regen, * = Schnee, ∞ = Dunst, ≡ = Nebel, R = Gewitter.

DEUTSCHE STATIONEN	HEUTE MORGEN														
	Zeit	Luftdruck	Wind	Himmel	Temp.	Abw. v. Mittel	Feuchtigkeit	Luftdruck Char. u. Änd.	Niederschlag	Max.	Min.	Sichtweite	Witterungsverlauf	Bemerkungen	See
Borkum	8	753	SW 2	4	15	0	80-89	+0.2	7	21	14				
Wilhelmshaven	8	752	SW 1	*	14	0	60-69	0	5	21	13		nachts Niederschl.		2
Cuxhaven-Altrawalde	8														
Helgoland	8	762	W 3	*	14	-2									
Keitum	8	744	N 1	4	16	+1	80-94	-1.5	0	20	14		meist bewölkt		2
Bremen	8	750	SW 1	*	14	-	95-100	0	4	22	14		nachts Niederschl.		
Hamburg	8	750	W 3	4	15	+1	90%	-0.3	0	21	14	bis 10 km	nachts heiter	Bod. Min. 13.4°	
Gr. Borstel	8														
Kiel	8	759	SW 2	1	15	0	90-94	-0.4	0	20	13				
Wustrow	8	757	Stille	2	17	+2	80-89	-0.5	3	18	14				
Swinemünde	8	752	Stille	3	17	+2	80-89	-0.8	0	21	13		vorm. Niederschl.		
Rügenwaldermünde	8	747	SW 3	4	16	+1	90-94	-0.2	0	23	16		meist bewölkt		
Danzig	8	755	WSW 1	3	19	+3	80-89	+0.2	0	27	14	bis 10 km	zweimal heiter		2
Königsberg	8	755	SW 2	4	20	+5	80-89	+0.5	0	24	19	10 "	vorm. "		
Memel	8	752	SE 3	2	19	+3	70-74	+0.4	0	26	16		zweimal "		0
Aachen	8	759	SW 3	3	11	-4	90-94	+0.2	2	23	10	50 "	Gewitter		
Löningen	8	755	SW 1	4	15	-	95-100	-	8	24	13		nachts Niederschl.		
Kassel	726	758	S 1	*	13	-1	95-100	+0.4	15	24	12				
Magdeburg	8	750	NW 1	4	13	-1	80-89	+0.3	2	23	12				
Dresden	805												vorm. "		
Berlin	8	753	SW 3	2	15	0	80-89	+0.8	0	21	10	NE SW + NW bis 4 km SE bis 2 "	zweimal heiter		
Grünberg i/Sch.	8	752	SE 2	3	18	+4	70-74	-1.0	0	21	13	4 "	meist bewölkt	Bod. Min. 7.2°	
Breslau	8	751	SE 1	1	17	+2	80-89	-0.3	0	26	12				
Frankfurt a.M.	8	777	SW 3	4	13	-3	90-94	+0.2	12	24	13				
Mainz	8	767	W 2	3	13	-	60-69	+0.4	19	24	12		nachts Niederschl.		
Karlsruhe	726	758	WSW 1	3	14	-1	90-94	+0.4	16	27	13		Gewitter	nachts 15°	
Friedrichshafen	8	758	SW 2	*	11	-4	80-89	+0.1	9	24	11		nachts Niederschl.		
Bamberg	8	759	SW 1	4	14	0	95-100	+0.2	6	24	11	20 "			
Fürth	8	758	SW 2	3	12	-									
München	8	750	WSW 4	*	12	-2	90-94	+0.1	0	23	11		zweimal heiter	10.4 587 W 2. 7.4 / -0.7	

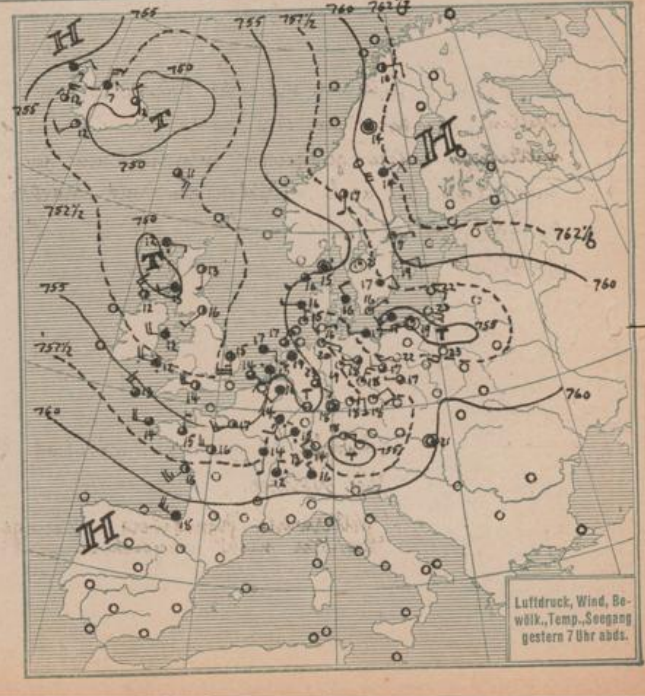
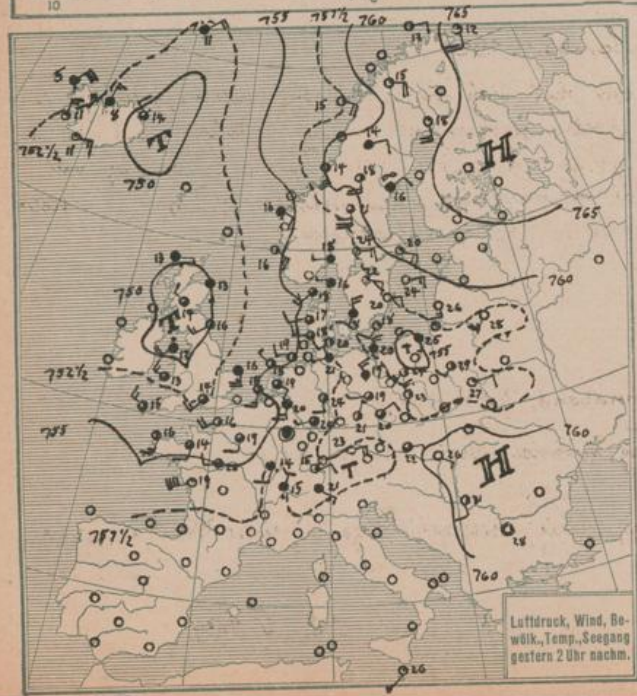
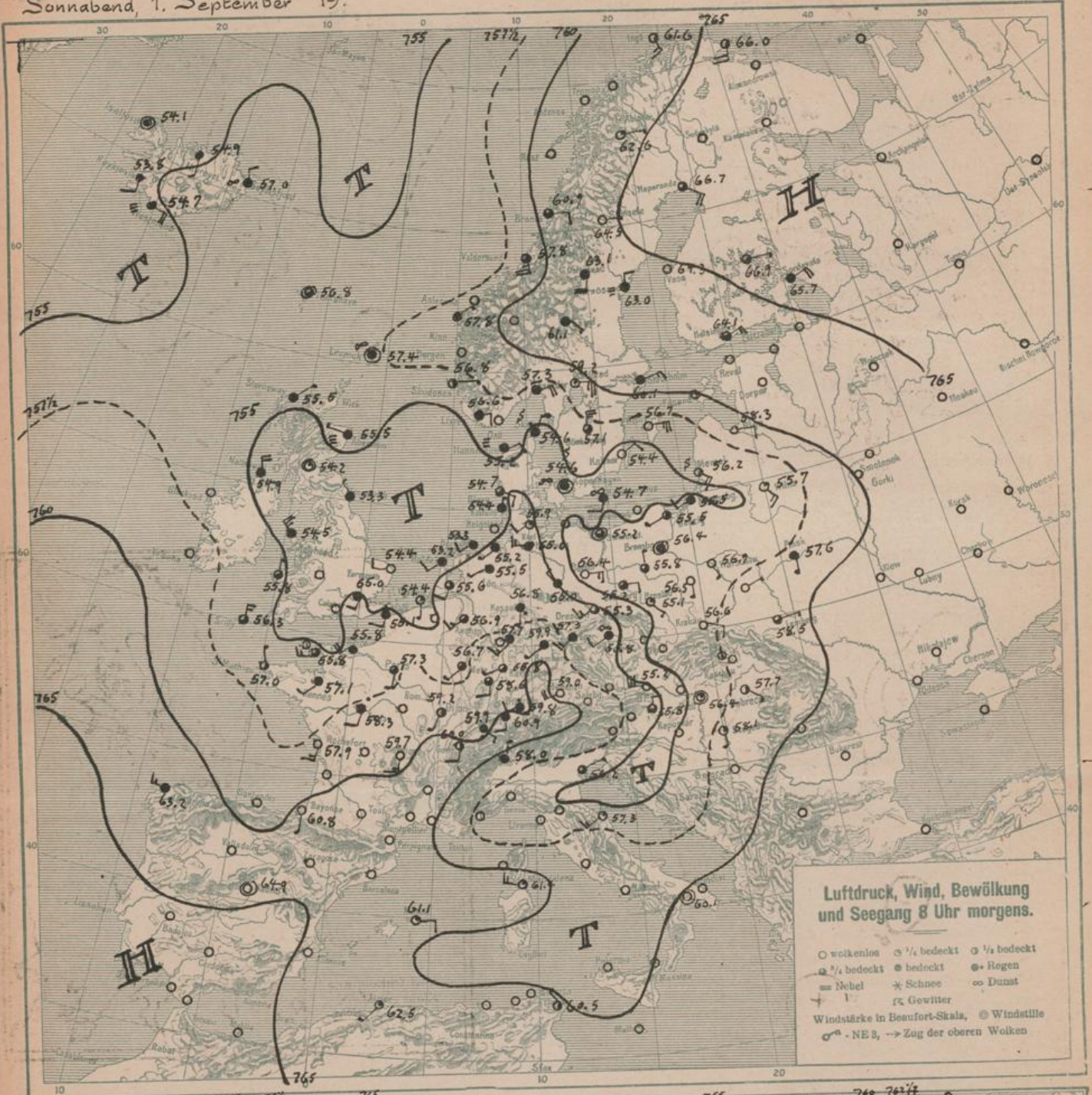
KÜSTENSTATIONEN UND FEUERSCHIFFE

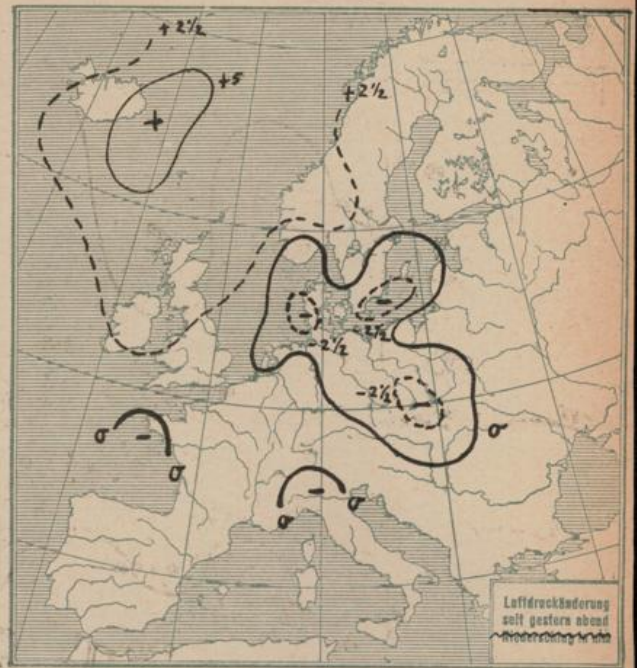
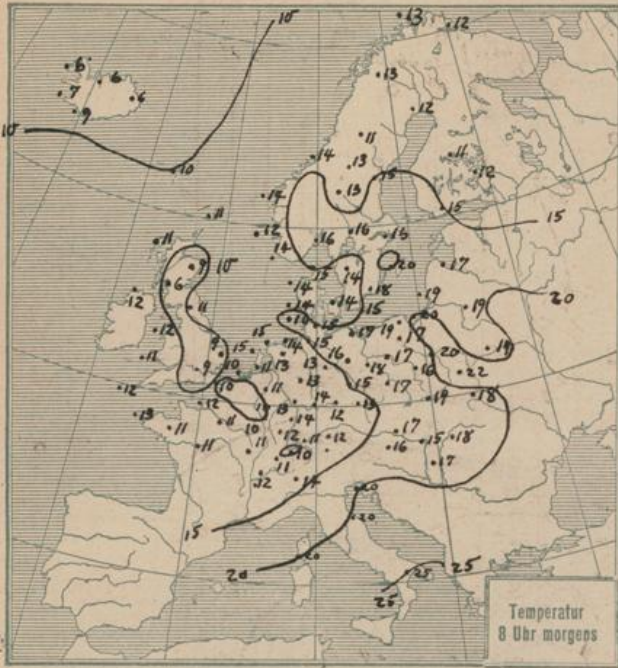
List	8d 51E 3-4 " 3 (See 1) See 3 11-4 " (See 1) See 2	Borkumriff	8d 52E SW 3 " 15 - 0 W-T 25-6 See 2
Bülk	8d 51E 3-4 " 3 (See 1) See 3 11-4 " (See 1) See 2	Amrumbank	8d 52E SW 3 " 15 - 0 W-T 25-6 See 2
Arkona	8d W 2 " See 2 " 12 W 2 " See 2	Adlergrund	8d SW 1 " See 2 " 15-0 " "
Assenswade	8d SW 1 " See 2	Borkum	8d SW 3 " 15 - 0 " "

HÖHEN BEOBACHTUNGEN

(Luftdruck der Bergstationen nicht auf Schwere und N-Meeresspiegel reduziert)

STATION	Höhe	HEUTE MORGEN													
		Zeit	Luftdruck	Wind	Himmel	Temp.	Feuchtigkeit	Luftdruck Char. u. Änd.	Niederschlag	Max.	Min.	Sichtweite	Witterungsverlauf	Bemerkungen	
Kahler Asten	552	8	679.9	WSW 4	•	0	80-89	0	16	-	8				
Bracken	1148	8	657.4	WSW 6	•	7	95-100	-0.4	5	14	7		Gewitter		
Fichtelberg	1213	8	653.7	WSW 5	•	8	95-100	-0.3	3	17	9	bis 50 m	Niederschl. i. Sch.	v. 8-10 pm R	
Zugspitze	2964	715	526.1	W 2	*	-3	95-100	-0.9	-	5	-3		nachts Niederschl.		
Santia	2500	730													
Heiden	800	730													
Sonnblick	3106	752													
Schneekappe	1603	703	626.0	SW 5	1	8	90-94	-0.4	1	14	8		nachts "		
STATION	Seehöhe	Zeit	Boden	200	500	1000	1500	2000	2500	3000	3500	4000	4500	5000	Bemerkungen
Lindenberg	122m	5a	F 2 W 6	SE 4	SW 5 1	SSW 3	54	52	54	SSW 5	SE 4	SW 7	str cu. a-cu	Sichtw. bis 10 km	
"	"	7a	"	"	SW 7	SW 2	SSW 2	54	53 E 5	SE 7	SW 7	SSW 9	SW 15	512	" " 4 "
Cranz	"	8a	SSW 1	SE 2	S 2	S 3									" " 1 "
Danzig	"	8a	WSW 2	SW 4	SW 5 6	S 11	SE 11	SSW 14	SSW 11	2900					" " 10 "
Utrecht	"	8a	SSW 3	SSW 6	SSW 6	SSW 6									cu. in 1300 "
Heider	"	8a	SW 3	SW 7 6	SW 7 7	WSW 9									cu. in 1500 m cu. in 300m "
Croydon	"	7a	"	"	W 6	W 6	"	W 2 S 8							" " 50 "
Lympue	"	7a	"	"	SW 6	SW 7	SW 7								
Toulouse	"	7a	"	"	WSW 4	WSW 8	W 16	W 18	"	WNW 3 8					
Tours	"	7a	"	"	SW 6	SW 6	WSW 8	W 8							
Paris	"	7a	"	"	WSW 8	WSW 8	WSW 10	WSW 10							
Amiens	"	7a	"	"	S 6	SSW 6	SSW 8	SW 8	SW 8	SW 8					
Kaschau	"	7a	"	"	SE 7 E 4	SE 7	SSW 8	SSW 12	"	SW 3 5 5					
Olmütz	"	7a	"	"	SE 7 5 4	SE 7 5 8	SE 7 5 8	SE 7 5 6	"	N 2					
Nachtrag v. 31. Aug. 22															
Lindenberg	122m	11a	11.4 807	WSW 8	13.4 792	W 11	14.7 782	W 10	16.2 770	W 10	17.5 758	W 10	18.8 748	W 10	str-cu, fr-str. Sichtw. b. 10km





ALLGEMEINE ÜBERSICHT 8 Uhr morgens: Freitag, 1. September 1922

Die umfangreiche Depression über Nordwesteuropa hat sich weiter vertieft und in zwei Teile gespalten, von denen der eine nordwärts, der andere nach der Nordsee gezogen und mit dem östlichen, heute über der mittleren Ostsee gelegenen Teilminimum in Verbindung getreten ist. Eine neue Tiefdruckrinne zog von Frankreich bis nach Mitteleuropa und brachte Westdeutschland erhebliche Niederschläge, g.T. mit Gewittereinkladungen, auf ihrer Rückseite ist eine kalte Front bis an die Elbe vorgedrungen.

WETTERAUSSICHTEN AN DER DEUTSCHEN KÜSTE für Sonnabend, 2. September 1922

- NORDSEE: Schwache bis mäßige umlaufende Winde, wolkeig, zeitweise Niederschläge, kühl.
- westl. OSTSEE: Wie Nordsee.
- östl. OSTSEE: (Wetterkarte Königsberg) Mäßige westl. Winde, wolkeig, vereinzelt Regen, geringe Wärmeänderung, Gewitter nicht ausgeschlossen.
- Sturmwarnungen:

STATION	MORGEN										STATION	MORGEN									
	Luftdruck	Wind	Himmel	Temp.	Luftdruck Char. u. And.	Nieder-schlag	Max	Min	Bemerkung	See		Luftdruck	Wind	Himmel	Temp.	Luftdruck Char. u. And.	Nieder-schlag	Max	Min	Bemerkung	See
Wien	56.2	W 6	0	17	-0.3	2	23	12			Madrid	64.9	Stille	0		+0.5					
Salzburg											La Coruna	63.2	WNW 3	4		0					
Klagenfurt											San Fernando	61.1	E 2	1		+0.5					
Zürich	60.9	S 2	4	10	0	7					Marseille										
Bern	59.9	SE 1	4	11	0	9															
Genf	60.0	SEW 2	4	12	-0.1	3.4															
Lugano	58.0	N 1	4	14	0	16															
Helder	57.1	SW 1	3	15	+0.1																
Vlissingen	57.4	S 1	10		0																
Utrecht	55.8	SSW 2	2	11	+0.5			10													
Kopenhagen	54.7	Stille	0	14	-0.5	0															
Skagen	54.6	NNE 2	0	15	0	13															
Hansholm	55.2	ENE 1	3	14	-0.5	4															
Blagovestshuk	54.7	SE 2	3	14	-0.4	0															
Hammershus	54.7	SSW 2	0	15	0	0															
Abisko	62.0	E 1	1	13	+0.5	0	7	6													
Naparanda	60.7	E 1	3	12	+0.5	0		11													
Stensele	64.5	E 1	4	11	+0.5	0	15	10													
Oestersund	63.1	S 4	4	13	0	0		13													
Hiernsund	63.0	N 2	3	15	0	0															
Sarna	61.1	SE 1	4	13	+0.5	0	21	4													
Karlsöad	59.2	E 5	1	16	0	0		13													
Stockholm	60.1	ENE 3	4	16	-0.5	0	21	13													
Jönköping	57.1	N 6	3	14	0	0	25	12													
Wibsy	56.7	E 5	0	20	0	0															
Kalmar	54.4	NE 2	0	18	0	0															
Spitzbergen	56.4	Stille		6	W	-0.8															
Jngö	61.6	SE 3	2	13	+0.4																
Fransö-Valders	57.8	S 5	3	14	0																
Aalesund	57.8	S 5	3	14	0																
Öst-Lister																					
Andenes	59.2	SE 3	1	10	-1.2																
Bergen																					
Brønnö																					
Vardö	66.0	S 4	2	12	+0.4																
Skudenes																					
Dombaas	60.3	S 3	4	16	0			13													
Fardier	57.3	ENE 4	4	16	+0.4																
Utvire	56.8	E 1	2	12	0																
Helsingfors	64.1	NE 3	3	15	+0.5																
Jordavala	65.7	NE 4	4	12	+1.5																
Kuopio	60.4	E 1	3	11	+1.0																
Vasa	64.3	E 1	-	-	+1.0																
Sodankylä																					
Reval																					
Dorpat																					
Pilsand																					
Hungerburg																					
Posen	55.8	N 1	3	17	W	-0.8	0	25	14												
Warschau	56.9	SE 1	0	20	0	0	30	14													
Lodz	56.5	S 1	0	16	-0.4	0	28	12													
Lublin		ENE 1	0	22	0	4	27	13													
Krakau	56.6	SE 2	0	19	-0.7	-	28	9													
Lemberg	58.5	E 1	3	18	W	0	26	15													
Bromberg	56.4	Stille	4	17	-0.1	0	27	15													
Pinsk	57.6	S 1	4	19	-0.2	4	27	-													
Zabopans	57.6	S 1	1	16	-1.3	4	23	6													
Prag	55.8	SW 2	0	13	0	0	21														
Eger	57.3	SW 3	4	12	W	+1.0	1	22													
Pretau																					
Kaschau	58.2	N 1	2	18	0	3	26														
Ottawitz	56.5	SW 1	1	16	0	0	22														
Budapest	56.4	Stille	4	15	-0.2	1	27	12													
Kaposvar																					
Szeged	58.1	S 1	1	17	+0.5	0	28	15													
Debreczen	57.7	SE 1	2	18	-0.4	0	30	13													
Szombathely	55.8	N 2	3	16	W	+0.8	0	27	12												
Belgrad																					
Padua	55.8	NE 1	3	10	W	+0.7	3	20	11												
Ancona	57.3	SW 3	1	20	-	0	-	-													
Maddalena	61.4	WNW 3	1	20	-	-	-	23	19												
Tarent	60.1	Stille	0	25	0	0	30	24													
Venedig	56.2	ENE 1	3	20	W	-0.4	4	26	18												
Malta																					

Schiffsmeldungen

	Breite	Länge	Luftdr.	Wind	See	Dünung	Temperatur	
							Luft	Wasser
1. Sept.	2a	56.1 N	18.5 W	59.3	WNW 4	- schwere	aus NW	11.0° 11.8°
	8a	49.1 N	17.0 W	62.8	WNW 7	"	"	15.0° 15.6°
	8a	56.9 N	16.1 W	60.6	NW 2	"	"	11.1° 12.8°
	8a	57.7 N	0.3 E	54.6	NE 3 3	"	"	15.0° 15.0°
	2a	49.3	14.4 W	59.1	SW 6	6 mäßige	"	W

NACHMITTAG UND ABEND DES VORTAGES

Nr. 244 1922

Freitag, 1. September

DEUTSCHE STATIONEN	NACHMITTAG										ABEND								
	Zeit	Luftdruck	Wind	Himmel	Temp.	Abw. v. Mittel	Feuchtigkeit	Luftdruck Char. Aend.	Sichtw.	Witterungsverlauf	See	Zeit	Luftdruck	Wind	Himmel	Temp.	Luftdruck Char. Aend.	Witterungsverlauf	See
Borkum	2											7	53,9	NNE 3	3	17	-1,0	meist bewölkt	2
W. Haven												7							
Cuxhaven												7		E 1	3				1
Heigoland	2		SW 3	2								7	57,1	N 1	1	15	+0,2	" "	"
Kellum	2	57,0	W 3	3	18	-1	70-99	+1,0				7	55,0	E 3	2	21	-	meist bewölkt	"
B. emen												7	56,6	ESE 1	2	20	-0,3	" "	"
Hamburg	2	57,3	WSW 1	4	21	+2	70%	-0,3	W. Haven	meist bewölkt		8	57,8	E 1	0	16	-0,0	" "	"
Kiel	2	57,8	SW 2	2	20	+1	95-100	+0,1		geringe Niederschläge		8	57,9	SW 2	4	16	-0,0	gering. Niederschlag	"
Wiesbaden												7	56,7	W 1	5	17	+0,2	meist bewölkt	"
Wartburg												7	55,9	SW 3	4	17	+0,2	" "	1
Swinemünde	2											7	57,6	SW 2	1	19	-0,0	" "	"
Rügenwälder münde	2											7	55,2	ESE 1	0	23	-0,8	" "	"
Danzig	2											7	56,6	SE 2	0	22	-0,6	" "	"
Königsberg												7	55,6	SW 2	4	16	-0,0	" bewölkt	"
Memel	2	57,6	S 3	0	26	+8	90-99	-0,4		meist bewölkt	0	7	55,0	SW 1	4	19	-	" "	"
Aachen	214	55,4	S 3	4	20		50-59	-0,9		" bewölkt		7	56,6	SE 1	3	23	+0,1	meist bewölkt	"
Löninge												7	57,9	E 2	1	19	-0,5	gering. Niederschlag	"
Kassel	140	56,1	S 2	2	24	+3	50-59	-0,4		meist bewölkt	630	7	57,4	NNE 3	1	18	-0,3	" "	"
Magdeburg												7	57,4	NNE 3	1	18	-0,3	" "	"
Dresden	268	58,6	W 1	3	19	-1	70-79	-0,3		gering. Niederschlag	700	7	57,3	W 2	3	17	-0,2	meist bewölkt	"
Berlin	2	58,3	NW 3	4	19		70-79	+0,3		meist bewölkt		7	57,5	W 1	3	17	-0,1	" "	"
Grünberg i/Sch.												7	57,5	W 1	3	17	-0,1	" "	"
Breslau	2	57,1	NW 3	2	23	+3	60-69	+0,8		" bewölkt		7	55,5	SW 3	10	15	+0,1	" "	"
Frankfurt a/M.	2											7							
Mainz	2											7							
Friedrichshafen												817	55,5	SW 3	3	18	-0,7	" "	"
Bamberg												7							
Fürth	2											7							
München	2	55,7	E 4	0	23	+3	50-59	-1,5		" "		7	54,7	E 2	1	18	-0,7	" bewölkt	"

KÜSTENSTATIONEN UND FEUERSCHIFFE

List	2 p. SW 1, heiter, sichtbar, See 1/10, 2 p. SW 1, heiter, sichtbar, See schlicht.	Borkumriff	7 p. SW 3, ENE 3, bewölkt, T. 16
Büik	2 p. SE 3, E 1, bewölkt, T. 19, Sicht 3-4 km	Amrumbank	2 p. NE 1, bewölkt, See - , dunkel.
Arkona	2 p. NW 2, bewölkt, See 3.	Adlergrund	2 p. wolkig, NW schwach, See leicht bewölkt, Sicht 10 km
Borkum	5 p. SE 3, NE 3, bewölkt, T. 17	Tanning	2 p. heiter, W schwach, Sicht bis 10 km.

HÖHEN BEOBACHTUNGEN

(Luftdruck der Bergstationen nicht auf Schwere und N-Meerespiegel reduziert)

STATION	Höhe	NACHMITTAG										ABEND							
		Zeit	Luftdr.	Wind	Himmel	Temp.	Feuchtigkeit	Luftdruck Char. Aend.	Sichtw.	Witterungsverlauf	See	Zeit	Luftdr.	Wind	Himmel	Temp.	Luftdruck Char. Aend.	Witterungsverlauf	See
Kahler Asten	852	230	6,91	S 3	2	16	95-100	-0,0				7	68,0	SSW 3	2	14	-0,5	meist bewölkt	"
Broden	1148	218										7	66,1	S 5	2	11	-1,6	" "	"
Fichtelberg	1213	2	6,52	WSW 2	7	14	60-69	-0,0		gering. Niederschlag		7	65,0	SE 3	8	12	-0,9	gering. Niederschlag	"
Zugspitze	2964	216	5,31,0	SE 3	1	6	50-59	-0,5		meist bewölkt		916	52,8	S 4	2	3	-0,1	" "	"
Säntis	2500		5,62,3	S 4	1	7		-1,1				930	56,6	S 4	4	6	-0,3	" "	"
Heiden	800											930							
Sonnblick	3106											930							
Schneekoppe	1003											903	62,6	S 3	8	10	-	meist bewölkt	"

STATION	Seehöhe	Zeit	Boden	200	500	1000	1500	2000	2500	3000	3500	4000	4500	5000	Bemerkungen
Dresden		1 p.	NW 3	WSW 3	WSW 4	WSW 5	WSW 7	SW 3	SW 4	SW 5	SW 6	SW 7	SW 8	SW 9	Sicht bis 50 km
Bremen		2 p.	SW 3	SW 3	SW 3	SW 3	SW 3	SW 3	SW 3	SW 3	SW 3	SW 3	SW 3	SW 3	" = SW "
Lindenberg		4 p.	W 3	WSW 3	WSW 3	WSW 3	WSW 3	WSW 3	WSW 3	WSW 3	WSW 3	WSW 3	WSW 3	WSW 3	" " SW "
Stressburg		2 p.	-	-	WSW 6	W 10	WSW 4	S 16							
Grünwell		2 p.	-	-	SW 5	-	SSW 11	SW 11							
"		7 p.	-	-	WS 5	-	WSW 4	-	WSW 6						
Skatwick		7 p.	-	-	WSW 5	-	SW 7	SW 7							
Lympe		7 p.	-	-	WSW 12	-	SW 2	SW 7							

AUFZEICHNUNGEN DER REGISTRIERAPPARATE ZU HAMBURG SEIT GESTERN 8 UHR MORGENS (M. E. Z.)

