

DEUTSCHE SEEWARTE WETTERBERICHT.

JAHRGANG 47 Nr. 245

Sonntagabend, 2. September 1922

Mitteleuropäische Zeit. Luftdruck reduziert auf 0° Temperatur, N—Meeresspiegel, Schwere in 45° Breite. Temperatur in Graden Celsius.
Windstärke nach Beaufortskala (12=Orkan). Wolken: 0=wolkenlos, 1=¼ bedeckt, 2=½ bedeckt, 3=¾ bedeckt, 4=bedeckt,
• = Regen, * = Schnee, ∞ = Dunst, ≡ = Nebel, R = Gewitter.

DEUTSCHE STATIONEN	HEUTE MORGEN														
	Zeit	Luftdruck	Wind	Himmel	Temp.	Abw. Mittel	Feuch- tigkeit	Luftdruck Char. u. Änd.	Nieder- schlag	Max.	Min.	Sichtweite	Witterungsverlauf	Bemerkungen	See
Berlin	8	56.5	SW 1	0	16	+1	90-99	+0.8	0	19	12		zieml. heiter		0
Wilhelmshaven	8	57.9	Stille	0	12	-2	90-99	+0.5	6	17	9		"		
Cuxhaven—Allnauwalde	8	57.1	WSW 1	1	15	-	90-99	0	6	11	4		vorm. Niederschl.		
Helgoland	8	59.0	W 1	1	15	-1	-	-	-	-	-		"		0
Kiel	8	58.1	NW 1	3	15	0	90-99	+1.0	1	17	12		meist bewölkt		
Bremen	8	57.6	Stille	1	12	-	-	+0.4	10	19	10		vorm. Niederschl.		
Hamburg	8	57.8	WSW 2	1	12	-2	92	+0.4	2	16	11	bis 4 Km	"	Bod. Min. 7.4°	
Gr. Borsstel	8	-	W 1	0	12	-	-	-	2	15	5		"		
Kiel	8	58.0	NW 2	4	13	-2	90-99	+0.2	2	18	12		meist "		
Wustrow	8	58.5	NW 2	•	14	-1	90-99	+0.2	16	19	13		meist "		
Wismar	8	58.7	Stille	•	16	+1	90-99	+0.2	24	20	15		Gewitter		
Rügenwaldermünde	8	58.1	Stille	•	14	-1	90-99	+0.4	14	19	16		"	pm 10° Fg u. •	0
Danzig	8	57.4	Stille	4	18	+2	80-89	+0.3	0	21	16	bis 10 Km	meist bewölkt		
Königsberg	8	58.2	S 3	3	18	-	70-79	+0.2	0	27	17	"	Gewitter	6 am Fg	
Memel	8	57.0	SE 3	2	17	+1	70-79	+0.4	0	22	15		"		0
Aachen	8	57.2	Stille	1	11	-4	80-89	+0.3	1	17	9	" 20 "	Niedersch. i. Joh.		
Löningen	8	58.0	S 1	1	6	-	95-100	-	0	18	5		zieml. heiter		
Kassel	7.26	58.4	SE 1	0	8	-6	95-100	+0.4	1	18	7		vorm. Niederschl.		
Magdeburg	8	58.1	SE 1	1	10	-4	95-100	+0.2	6	15	8		"		
Dresden	8.05	58.3	SSW 1	1	13	-2	80-89	+0.3	9	16	9	W bis 10 Km	meist "		
Berlin	8	57.9	W 3	2	15	-2	90-99	+0.3	17	21	10	bis 4 Km	"	Bod. Min. 8.5	
Grünberg i/Sch.	8	57.2	W 2	2	13	-1	90-99	+0.2	5	25	11		Gewitter	5 7/8 pm Fg	
Breslau	8	-	-	-	-	-	80	-	-	-	-		"		
Frankfurt a/M.	8	58.0	N 1	3	11	-4	80-89	+0.1	0	18	10		meist bewölkt		
Mainz	8	-	-	-	-	-	-	-	-	-	-		"		
Wartlsruhe	7.26	57.5	W 1	•	11	-4	95-100	0	1	18	10		vorm. Niederschl.		
Friedrichshofen	8	56.1	NNE 2	3	11	-4	80-89	-0.6	0	17	9		meist bewölkt		
Bamberg	8	58.6	NW 2	≡	9	-5	95-100	+0.2	•	18	7	bis 500 m	"		
Fürth	8	-	-	-	-	-	-	-	-	-	-		"		
München	8	56.5	E 1	1	11	-3	95-100	-0.1	2	15	6		vorm. Niederschl.		

KÜSTENSTATIONEN UND FEUERSCHIFFE

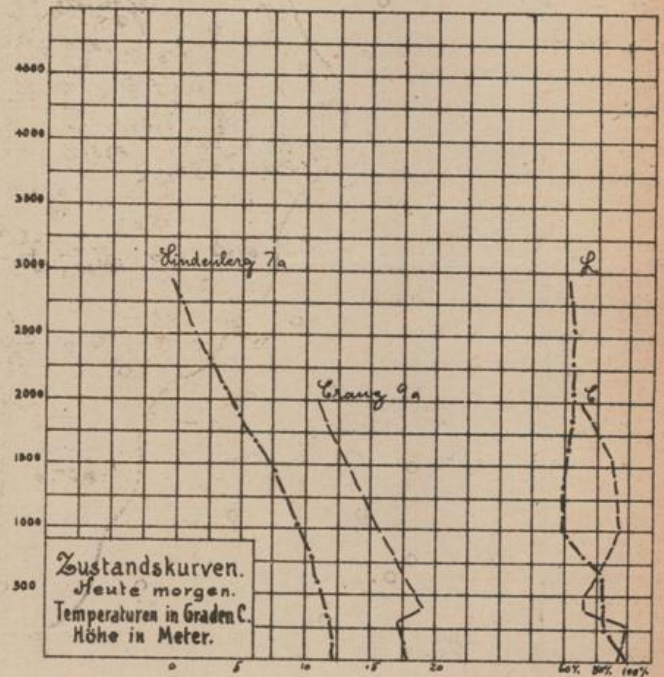
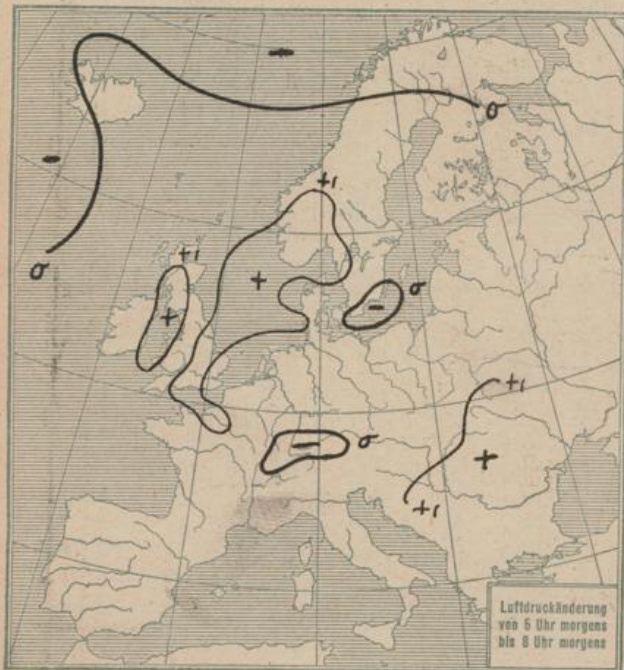
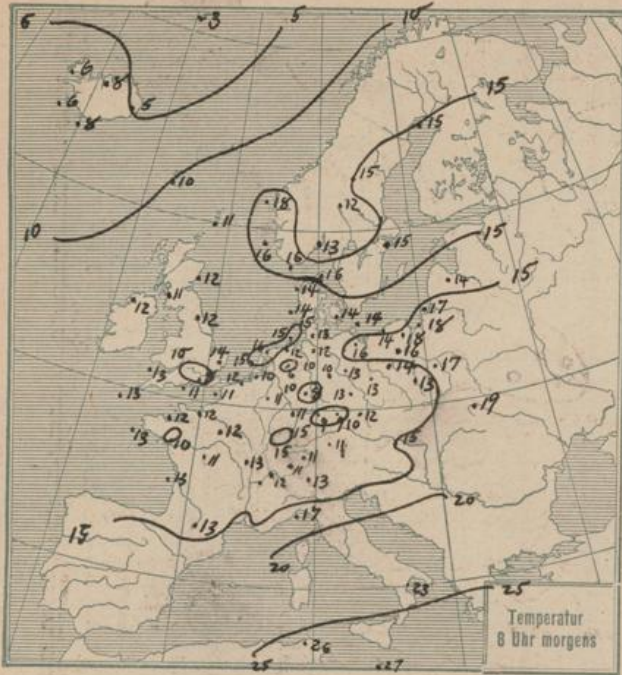
List	12. 11. 12. 13. 14. 15. 16. 17. 18. 19. 20. 21. 22. 23. 24. 25. 26. 27. 28. 29. 30. 31.	12. 11. 12. 13. 14. 15. 16. 17. 18. 19. 20. 21. 22. 23. 24. 25. 26. 27. 28. 29. 30. 31.	Borkumriff	12. 11. 12. 13. 14. 15. 16. 17. 18. 19. 20. 21. 22. 23. 24. 25. 26. 27. 28. 29. 30. 31.
Bülk	12. 11. 12. 13. 14. 15. 16. 17. 18. 19. 20. 21. 22. 23. 24. 25. 26. 27. 28. 29. 30. 31.	12. 11. 12. 13. 14. 15. 16. 17. 18. 19. 20. 21. 22. 23. 24. 25. 26. 27. 28. 29. 30. 31.	Amrumbank	12. 11. 12. 13. 14. 15. 16. 17. 18. 19. 20. 21. 22. 23. 24. 25. 26. 27. 28. 29. 30. 31.
Arkona	12. 11. 12. 13. 14. 15. 16. 17. 18. 19. 20. 21. 22. 23. 24. 25. 26. 27. 28. 29. 30. 31.	12. 11. 12. 13. 14. 15. 16. 17. 18. 19. 20. 21. 22. 23. 24. 25. 26. 27. 28. 29. 30. 31.	Adlergrund	12. 11. 12. 13. 14. 15. 16. 17. 18. 19. 20. 21. 22. 23. 24. 25. 26. 27. 28. 29. 30. 31.
Assauwade	12. 11. 12. 13. 14. 15. 16. 17. 18. 19. 20. 21. 22. 23. 24. 25. 26. 27. 28. 29. 30. 31.	12. 11. 12. 13. 14. 15. 16. 17. 18. 19. 20. 21. 22. 23. 24. 25. 26. 27. 28. 29. 30. 31.	Borkum	12. 11. 12. 13. 14. 15. 16. 17. 18. 19. 20. 21. 22. 23. 24. 25. 26. 27. 28. 29. 30. 31.

HÖHEN BEOBACHTUNGEN

(Luftdruck der Bergstationen nicht auf Schwere und N—Meeresspiegel reduziert)

STATION	Höhe	HEUTE MORGEN														
		Zeit	Luftdruck	Wind	Himmel	Temp.	Feuch- tigkeit	Luftdruck Char. u. Änd.	Nieder- schlag	Max.	Min.	Sichtweite	Witterungsverlauf	Bemerkungen		
Kahler Asten	832	8	6 80.7	SE 2	0	9	95-100	0	•	-	7		zieml. heiter			
Bröcken	1148	8	6 59.8	SE 2	1	9	70-79	+0.4	9	9	6		vorm. Niederschl.			
Fichtelberg	1213	8	6 55.2	SW 1	1	9	70-79	+0.4	6	12	6	über 50 Km	"			
Zugspitze	2964	7.16	5 26.8	SE 3	3	-2	80-89	0	-	0	-3		meist "			
Santis	2500	7.30	5 53.6	SE 6	*	0	90-99	-0.7	6	-	-		"			
Heiden	800	7.46	-	-	-	-	-	-	-	-	-		"			
Sonnblick	3106	7.52	-	-	-	-	-	-	-	-	-		"			
Schneekoppe	1603	7.05	6 24.1	N 4	1	4	80-89	+0.4	1	12	3		"			
STATION	Seehöhe	Zeit	Boden	200	500	1000	1500	2000	2500	3000	3500	4000	4500	5000	Bemerkungen	
Windenberg (Cuxhaven)	122m	7a	12.0 98.2 www4	12.0 98.2 NW 2 W 2	10.6 80.2	10.5 73.4 NW 2 W 3	10.0 68.0 NW 2 W 3	9.3 59.4 NW 2 W 3	8.9 52.2 NW 2 W 3	8.5 45.0 NW 2 W 3	8.1 37.8 NW 2 W 3	7.7 30.6 NW 2 W 3	7.3 23.4 NW 2 W 3	6.9 16.2 NW 2 W 3	≡ Sichtw. bis 1000m	
Allnauwalde	37m	5a	4NW1	4NW2	4NW2	4NW3	4NW3	4NW3	4NW3	4NW3	4NW3	4NW3	4NW3	4NW3	4NW3	
"	"	9a	Stille	NW 1	•	WSW 1	W 1	•	SE 2,5	SE 9	•	•	SE 12	SE 2,5	SE 15	
Danzig	"	8a	Stille	S 4	S 2 W 5	SW 10	E 7 N 15	SE 1, E 7	SE 12	SE 11	•	SE 2, E 11	•	SE 8	SE 2, S 7	ci " 10 Km
Frankfurt	"	8a	N 3	•	E 4	E 5 E 6	SE 2, SE 5	SE 2, SE 3	SE 6	SE 6	•	•	•	•	•	2-str.
Bremen	"	6a	Stille	Stille	Stille	Stille	S 2	S 3	SE 7	SE 8	SE 8	SE 2, S 9	SE 8	ci-st	∞	Sichtw. " 10 "
Leipzig	"	6a	S 1	W 2	WNW 2	NW 2 W 2	WSW 2	SW 2 W 3	S 2 W 4	SEW 7	SW 2,5	•	•	•	•	" 1000 "
Friedrichshf.	400m	7a	NNE 3	•	•	SE 2, E 3	E 6	SE 2, E 5	SE 5	S 2 W 4	SW 2 W 6	SW 9	SW 13	SW 14	•	" 50 Km
Cranz	"	9a	17.8 94.2 E 2, SE 6	12.0 98.2 SE 2, E 4	18.4 79.2 SE 2, E 4	15.7 92.2 E 3, E 4	13.1 88.2 E 3, E 4	10.3 68.2 E 3, E 4	•	•	•	•	•	•	•	" " 20 "
Achen	"	8a	Stille	•	Stille	SE 2, E 2	SE 3	SE 2, SE 2	•	•	•	•	•	•	•	" " 20 "
Utrecht	25m	8a	SE 2	E 2, S 4	E 1 E 6	SE 6	S 2, E 5	SE 4	SE 2, E 4	•	•	•	a-cu	str.-cu	1800m	" " 10 "
Mainz	"	6a	E 1	•	E 3 E 5	SE 7	SE 9	•	•	•	•	•	•	•	•	" " 10 "
Tours	"	7a	•	•	NW 8	NW 8	NW 10	•	•	•	•	•	•	•	•	" " 10 "
Warschau	"	7a	•	•	SE 3	SE 6	SE 5	SE 6	•	•	•	•	•	•	•	" " 10 "
Flachtrug v.	1. September															
De Bilt	"	9a	•	12.0 95.2	9. 85.4	6. 85.4	2. 75.4	0. 75.4	-3. 65.4	-6. 55.4	•	•	•	•	•	" " 10 "





ALLGEMEINE ÜBERSICHT 8 Uhr morgens: Sonnabend, 2. September 1922

Der Zerfall des den Kontinent bedeckenden flachen tiefen Druckes schreitet langsam weiter fort. Im Laufe des gestrigen Tages ist noch fast überall Regen gefallen. Die Temperatur-gegensätze im Osten führten zur Gewitterbildung. Allmählich ist vom Nordwesten kalte Luft vorgedrungen und hat ganz Mitteleuropa überflutet. Der Luftdruck steigt von Westen her stetig an. Das Finnländische und das Ozeanische Hochdruckgebiet scheinen sich durch eine Brücke miteinander verbinden zu wollen, wodurch sich die Wetterlage langsam zu einer stabilen gestalten dürfte.

WETTERAUSSICHTEN AN DER DEUTSCHEN KÜSTE für Sonntag, 3. September 1922

NORDSEE: Schwache bis mäßige böige Winde aus nördlichen Richtungen, heiter bis wolkeig, vereinzelt noch Regenschauer, kühl.
 westl. OSTSEE: Schwachwindig, wolkeig mit Regenfällen, kühl. Ni.
 östl. OSTSEE: (Wetterwarte Königsberg) Schwache westl. Winde, teilweise Aufklärung, zeitweise Regen, zieml. kühl.

NACHMITTAG UND ABEND DES VORTAGES

Sonnabend, 2. September

Nr. 245 1922

DEUTSCHE STATIONEN	NACHMITTAG										ABEND							
	Zeit	Luftdruck	Wind	Himmel	Temp.	Abw. Mittel	Feuchtigkeit	Luftdruck Char. Aend.	Sichtw.	Witterungsverlauf	See	Zeit	Luftdruck	Wind	Himmel	Temp.	Luftdruck Char. Aend.	Witterungsverlauf
Borkum	2	54.3	SW 3	4	18	0	70-79	— 0.0				7	54.7	WNW 2	3	15	— 0.4	meist bewölkt
W' haven												7						
Cuxhaven												7						
Hielogland	2											7						
Kellum	2	55.3	WSW 2	•	15	- 3	95-100	— 0.0				7		W 1	4			
Bremen												7	56.0	NW 1	4	14	— 0.0	moder. Niederschl.
Hamburg	2	56.2	WSW 2	4	14	- 5	94%	+ 0.4	5 km	stärkerer Regen		7	56.0	W 1	2	16	— 0.0	Vorm.
Kiel	2	55.9	SW 2	4	15	- 4	95-100	— 0.0				7	56.6	WSW 1	3	14	+ 0.6	meist bewölkt
Wustrow Warnemünde												8	56.8	W 2	•	13	+ 0.5	meist bewölkt
Swinemünde	2	56.0	SW 2	3	20	+ 2	70-79	— 0.0				8	56.3	NNE 1	•	15	+ 2.8	meist bewölkt
Rügenwälder münde	2											7	55.1	W 1	2	17	0.0	meist bewölkt
Danzig	2	54.8	E 1	1	21	+ 2	80-89	— 0.0				7	55.3	NE 3	2	17	+ 0.4	meist bewölkt
Königsberg												7	55.6	NE 1	1	18	+ 0.1	anhalt. Niederschl.
Memel	2	56.4	NW 1	5	21	+ 3	95-100	— 0.0				7	55.1	N 3	1	20	+ 0.2	meist bewölkt
Aachen	214	57.2	SW 4	•	12	-	95-100	— 0.0				7	56.3	NNE 2	3	18	— 0.0	meist bewölkt
Löningen												7	56.1	SW 1	2	16	- 0.7	meist bewölkt
Kassel	140	56.4	SW 3	3	18	- 2	50-59	- 0.1		geringer Niederschl.		7	56.7	SW 1	1	13	— 0.0	meist bewölkt
Magdeburg												630	56.6	SW 1	2	16	+ 0.2	meist bewölkt
Dresden	204											7	57.1	NW 1	2	14	+ 0.3	meist bewölkt
Berlin	2	57.1	WNW 2	•	13	- 7	95-100	+ 0.4				7	57.1	NW 1	2	14	+ 0.3	Vorm. Niederschl.
Grünberg / Sch.	2	55.8	WSW 4	4	18	-	80-89	— 0.0				7	57.6	W 2	3	13	+ 0.9	stärkerer Regen
Breslau	2											7	56.9	W 3	•	13	+ 1.0	anhalt. Niederschl.
Frankfurt a/M.	2	57.2	SW 3	3	17	-	50-59	- 0.6				7	55.5	W 2	•	14	+ 0.3	Gewitter
Mainz	2	55.7	— 1	2	15	-		- 0.6				7						
Friedrichshafen												7	57.1	SW 1	1	15	+ 0.2	meist bewölkt
Bamberg												7	57.6	NW 1	2	15	- 0.1	meist bewölkt
Fürth	2											619	58.6	SW 2	2	12	+ 0.8	Niedersch. in Sch.
München	2	58.1	W 3	4	13	- 7	80-89	- 0.6		geringer Niederschl.		7	57.4	SE 2	1	12	— 0.0	Vorm. Niederschl.

KÜSTENSTATIONEN UND FEUERSCHIFFE

List	2 p WSW 2, bedeckt, sichtbar, See 2, 7 p WNW 2, bedeckt, sichtbar, See 2	Borkumriff	2 p SW 3, 3/4 bedeckt, T. 16, 7 p SW 3, WNW 1, 3/4 bedeckt, T. 16
Bülk	2 p SW 3, N. 1, bedeckt, T. 15, 7 p SW 2, WNW 1, bedeckt, T. 15	Amrumbank	2 p WSW 2, Regen, See 2
Arkona	7 p SW 2, WNW 1, bedeckt, T. 15, 7 p SW 2, WNW 1, bedeckt, T. 15	Adlergrund	2 p bedeckt, Regen, See 1, sichtbar, 10 km, 7 p WNW 1, bedeckt, T. 15

HÖHEN BEOBSACHTUNGEN

(Luftdruck der Bergstationen nicht auf Schwere und N—Meeresspiegel reduziert)

STATION	Höhe	NACHMITTAG										ABEND						
		Zeit	Luftdr.	Wind	Himmel	Temp.	Feuchtigkeit	Luftdruck Char. u. Aend.	Sichtw.	Witterungsverlauf	See	Zeit	Luftdr.	Wind	Himmel	Temp.	Luftdruck Char. u. Aend.	Witterungsverlauf
Kahler Asten	852	230										7	60.6	SW 3	•	9	— 0.0	stärkerer Regen
Brocken	1143	215										7	60.2	WNW 3	4	7	+ 0.4	Vorm. Niederschl.
Fichtelberg	1213	2	65.1	WNW 5	•	7	95-100	+ 0.3				7	65.7	WNW 3	•	6	+ 0.4	anhalt. Niederschl.
Zugspitze	2964	216	527.4	N 1	•	- 0	95-100	— 0.0				918	522.4	N 1	•	- 2	+ 0.4	geringer "
Jänisch	2500		560.0	S 2	•	9	—	— 0.0				930	560.0	S 2	•	0	+ 0.2	anhalt. Niederschl.
Heiden	800											920					— 0.0	
Sornblick	3106											903	624.2	SW 3	•	8	—	stärkerer Regen
Schneekoppe	1603																	

STATION	Seehöhe	Zeit	Boden	200	500	1000	1500	2000	2500	3000	3500	4000	4500	5000	Bemerkungen
Lindenberg	122	2 p	WSW 7 17.0. 737.6	300 SW 10 16.0. 737.6	500 WSW 10 14.6. 737.6	1000 WSW 7 12.7. 737.6	1500 WSW 2 12.5. 737.6								Sichtw. 4 km
Cranwell		2 p	—	—	SS	E 3 S 1									
Groyden		2 p	—	—	WSW 5	—	WNW 5	—	WNW 5	—	—	—	—	—	6000 SSW 6
Tramsö		2 p	—	SW 6	—	S 2	—	—	—	—	—	—	—	—	
Mainz		7 p	—	—	SW 5	SSW 8	SW 7	SW 6	—	—	—	—	—	—	
Tours		7 p	—	—	W 6	W 6	WNW 6	WNW 8	—	WNW 12	—	—	—	—	
Paris		7 p	—	—	SW 2	SSW 4	W 4	W 10	—	W 8	—	W 8	—	—	

AUFZEICHNUNGEN DER REGISTRIERAPPARATE ZU HAMBURG SEIT GESTERN 8 UHR MORGENS (M. E. Z.)

