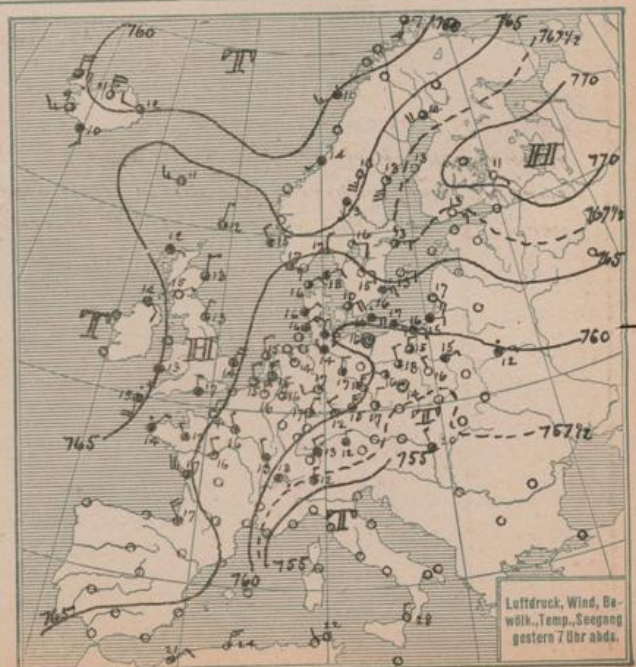
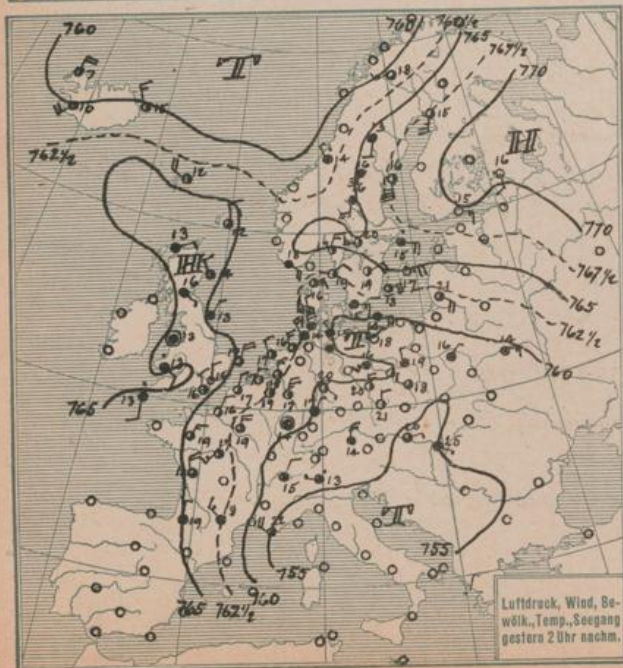
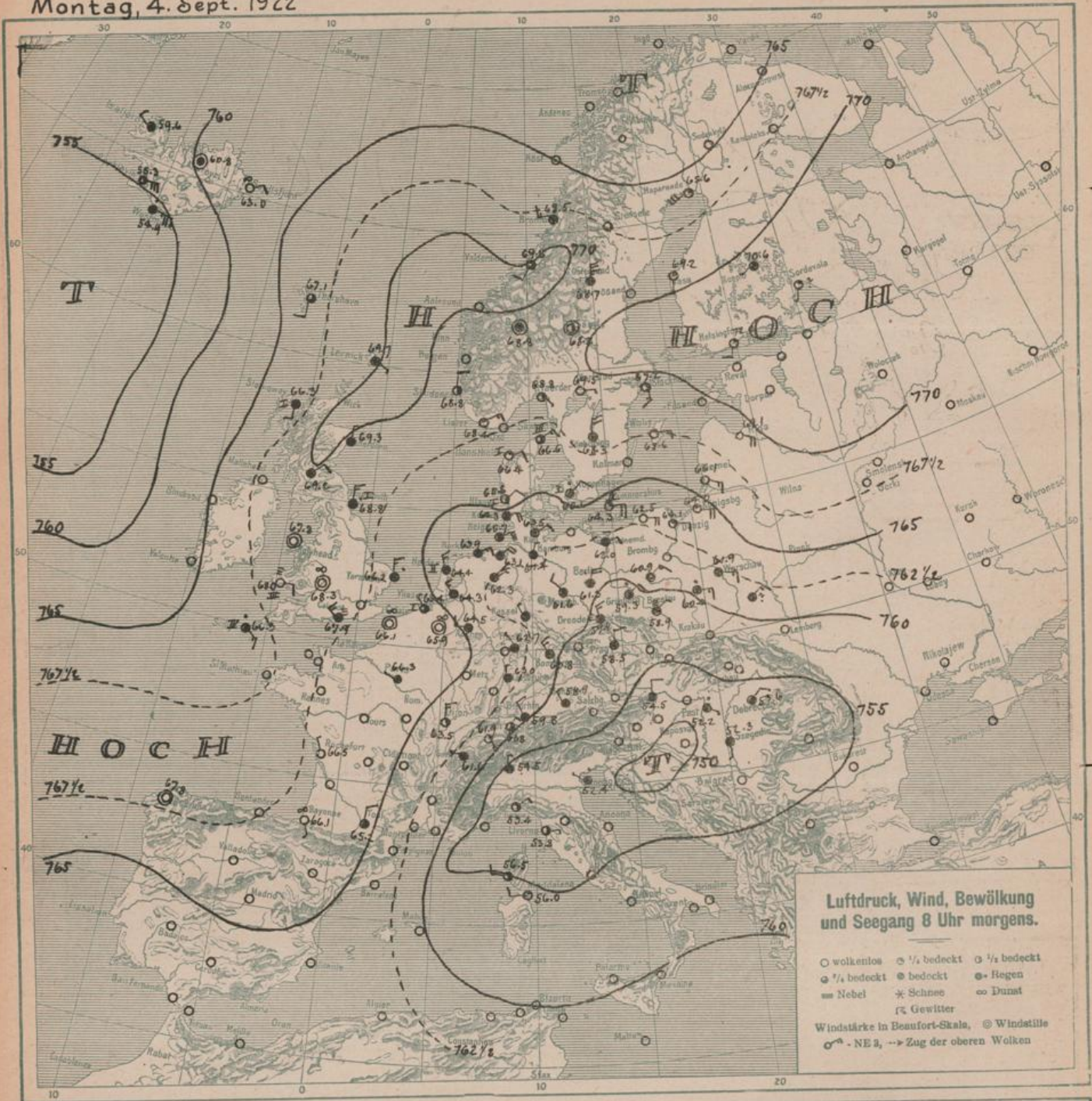
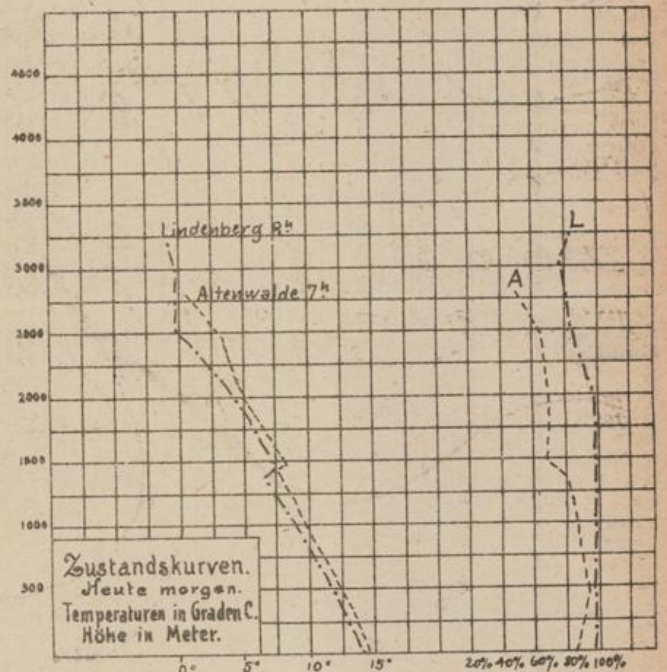
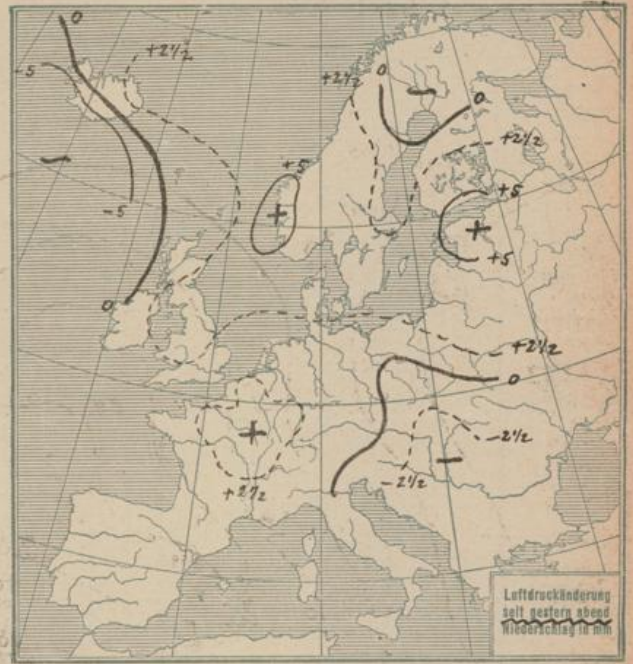


Montag, 4. Sept. 1922

DEUTSCHE





ALLGEMEINE ÜBERSICHT 8 Uhr morgens: Montag, 4. Sept. 1922.

Über Nordeuropa, am meisten über Südkandinavien hat der Luftdruck wesentlich zugenommen. Das jetzt von Finnland bis nach den britischen Inseln reichende Hochdruckgebiet breitet sich südwärts weiter aus und füllt die Teilminima über Mitteleuropa auf, während die Mittelmeerdepression sich bei ihrer ostwärts gerichteten Verlegung vertieft hat. Ein neues tiefes Minimum ist südlich von Island erschienen.

WETTERAUSSICHTEN AN DER DEUTSCHEN KÜSTE für Dienstag, 5. Sept. 1922

- NORDSEE: Schwache bis mäßige nordöstliche Winde, abnehmende Bewölkung, trocken, wärmer.
 - westl. OSTSEE: Wie Nordsee
 - östl. OSTSEE: Schwache östliche Winde, vorwiegend heiter, trocken, wärmer.
- Sturmwarnungen:

STATION	MORGEN										STATION	MORGEN										
	Luftdruck	Wind	Himmel	Temp.	Luftdruck Char. u. Änd.	Niederschlag	Max.	Min.	Bemerkung	See		Luftdruck	Wind	Himmel	Temp.	Luftdruck Char. u. Änd.	Niederschlag	Max.	Min.	Bemerkung	See	
Wien	54.5	N	2	13	+0.6	18	20	13			Madrid	66.4	Stille	0								
Salzburg											La Coruña	67.8	Stille	0								
Klagenfurt											San Fernando	66.3	E 3	0	+1.0							
Zürich	61.8	NE	2	12	+1.1	15					Amerikanische Beobachtungen v. 2 ^h nachts											
Bern	61.9	SE	1	11	+1.0	16				Father Point	63	Stille	Chicago	61	E 2							
Genf	61.6	W	4	12	+0.8	1				White River	58	Stille	Dubuque	61	NW 1							
Lugano	54.6	N	1	11		8				Winnipeg	60	N 2	Huron	61	S 1							
Helder	64.4	NNW	3	14		0				Edmonton	59	W 2	Salt Lake City	59	SW 1							
Vlissingen	65.2	NW	1	13	+0.5	0				Nantucket	66	S 1	Denver	63	W 1							
Utrecht	64.3	NW	2	14	0	-19	10			Washington	65	S 1	Tatopuk	63	W 3							
Kopenhagen	65.1	NE	2	15	+1.0	1				Charleston	65	SW 1	San Francisco	57	NW 3							
Skagen	66.6	NE	3	15	+0.5	*				Bermuda	67	NE 1	San Diego	61	NW 1							
Hansholm	66.4	ENE	1	15	+1.0	0				Key West	64	S 1	Fort Worth	60	S 1							
Blaavandshuk	65.6	NE	2	14	+2.0	1				Little Rock	62	NE 7	El Paso	54	S 1							
Hammershus	64.3	E	4	15	+1.0	7				Nashville	61	W 1										
Abisko										Cleveland	61	SW 3										
Haparanda	65.6	SW	6	14	0	0	12			Nochfort	66.5	NNW	1	0	+0.4	0	20	10				
Stensele										Bayonne	66.6	SSE	1	00	14	0	37	20	11			
Oestersund	68.7	N	7	12	+2.0	0	11			Bordeaux												
Hernösand										Dijon	63.8	N 3	2	13	+1.0	0	16	10				
Säma	68.2	Stille	2	10	+0.5	0	5			Calais	66.2	NNW	2	4	13	+0.5	*	17	11			
Karlstad	65.5	E	1	12	+0.5	0	8			Limoges	65.1	Stille	00	11	+0.3	1	20	10				
Stockholm	64.2	SE	3	15	+1.0	0	10			St. Malhieu	67.1	WSW	4		0							
Jönköping	64.3	N	4	13	+1.0	0	12			Montpellier												
Wisby	66.6	E	3	15	+1.5	0				Paris	66.3	NNW	1	4	12	+0.5	1	20	9			
Kalmar	65.8	E	3	15		0				Rennes												
Spitzbergen										Strassburg	63.4	N	1	4	13	+1.0	6	17	11			
Jngö										Toulouse												
Tromsö										Tours												
Aalesund										Amiens	66.3	NW	1	3	11	+0.5	0	18	9			
Geo. Valders	69.8	SW	2	12	+1.5	13				Cosne	65.6	N	1	4	12	+0.7	2	15	9			
Andenes	69.0	N	5	11	+0.8					Le Havre	67.0	N	1	1	14	0	0	16	12			
Bergen	68.4	NE	3	16	+1.2	0				Argentan	67.2	Stille	E	9	+0.3	0	19	7				
Brønnö	68.5	W	3	4	+1.5					Metz												
Vardö										Rouilly	66.3	NNW	1	3	12	+1.1	3	16	10			
Skudenes										Brüssel	65.9	Stille	00	13	0	0	20	8				
Dombaas	68.8	Stille	4	16	+1.2	1				Lyon	62.7	N	4	4	13	+1.2	*	16	13			
Utsira	68.8	N	2	14	+0.8	0				Nizza	54.8	E	1	3		+0.5						
Færder	68.8	SE	1	14	+1.5	0				Perpignan	61.4	NW	5	2		0						
Helsingfors	72.0	SW	2	15	+0.3	1	16			Lerwick	69.7	SE	1	4	11	+0.3	3					
Sordavala		SW	1	18	+1.0	0	17	7		Renfrew	69.2	NE	2	4	12	+0.6		17	11			
Kuopio	70.6	SW	1	12	0	0	7			Eskdalemair												
Vasa	69.2	S	0	1	+0.5	0	18	8		Cranwell	68.6	NW	4	4	11	+0.9	0	18	10			
Sodankylä										Sicily	66.3	SE	3	*	13	+0.3	3					
Reval										Tynemouth	68.8	N	3	*	11	+0.6	*					
Dorpat										Pembroke	68.0	E	2	E	11	+0.4	3					
Filsand										Croydon	67.6	Stille	E	11	+0.6	*	17	9				
Hungerburg										Aberdeen	69.3	N	1	4	11	+0.9	*					
Posen	60.9	NE	3	14	+0.7	*	21	13		Valentia												
Warschau	61.4	ENE	3	13	+1.5	2	17	13		Guernsey												
Lodz	60.4	E	3	15	*	*	21	12		Stornoway	60.3	S	2	4	13	0	0					
Lublin		NE	3	13	+0.8	*	20	12		Holyhead	67.8	Stille	0	13	+0.9							
Krakau	57.5	E	4	15	-0.2	0	23	12		Yarmouth	66.2	N	3	*	13	+0.4	1					
Lemberg										Blacksod												
Bromberg										Ross on Wye	68.3	Stille	00	8	+0.6	-	18	7				
Pinsk	64.1	E	2	12	-1.0	10	17	12		Calshot	67.9	NW	3	E	10	+0.4	0					
Bialystok	66.4	SE	2	12	+0.2	0	16	12		Jersey	67.6	NW	2	3	12	0	0					
Prag	53.5	N	2	15	0	0	12			Donaghadee												
Eger	59.3	N	5	14	0		9			Thorshavn	67.1	S	2	3	10	-0.3						
Prerau										Seydisfjord	63.0	NW	2	0	5	0						
Kaschau	58.1	N	3	17	0	0	15			AKureyri	60.8	Stille	4	8	-1.0							
Olmütz	56.8	ENE	3	16	-0.5	0	14			Jacford	59.6	NNW	2	4	8	-2.0						
Budapest	52.2	Stille	*	18	-0.4	3	29	17		Reykjavik	56.3	E	6	3	8	-4.0						
Kaposvar										Vestmanna	56.9	E	7	*	7	-3.5						
Szeged	52.3	S	1	18	0	-23	17			Riga	69.1	ESE	4	0	13	+1.0	0					
Debreczen	53.6	NE	2	17	-1.2	-26	15			Sofia	55.5	SW	4	18	-0.5	1						
Szombathely	57.6	NE	4	14	-1.5	32	20	14		Athens	57.6	ENE	0	27	+0.5	0						
Belgrad										Zakopane	63.5	NE	3	4	12	-1.0	0	20	10			
Padua	52.2	SW	1	14	+0.3	-21	11			Algier	63.0	SW	1	1	+0.6							
Genua	53.9	NR	1	2	+0.4	6	22	11		Tunis	60.3	NNW	2	1		+0.5						
Livorno	58.8	E	1	2	-0.3	42	21	12		Ile Sanguinaires	58.5	NNW	3	3		+1.0						
Maddalena	60.0	N	2	18	+0.5	9	17	16		Rabat	57.0	Stille	0		0							
Venedig	52.4	NNW	1	14	+0.3	27	21			Lisabon	62.6	ENE	5	0	+0.5							
Florenz	51.2	SW	1	2	0					Morta	68.1	W	2	0	0							
Malta																						

Schiffsmeldungen

	Breite	Länge	Luftdr.	Wind	See	Dünung	Temperatur Luft, wasser
4. Sept.	58.2 N	14.0 W	62.8	SE 4	4	mäßige	12.2° 12.0°
	58.8 N	11.2 W	62.6	ESE 5	4	"	12.2° 13.4
	57.8 N	15.4 W	50.1	SW 4	-	"	12.7° 12.0°
	48.7 N						

NACHMITTAG UND ABEND DES VORTAGES

Montag, 4. September

Nr. 247 1922

DEUTSCHE STATIONEN	NACHMITTAG										ABEND									
	Zeit	Luft-druck	Wind	Himmel	Temp.	Abw. v. Mittel	Feuch-tigkeit	Luftdruck Char. Aend.	Sichtw.	Witterungsverlauf	See	Zeit	Luft-druck	Wind	Himmel	Temp.	Luftdruck Char. Aend.	Witterungsverlauf	See	
Borkum	2	62.9	NW 3	3	16	-2	60-69	+0.4				7	62.8	NW 4	3	16	-0.1	meist heiter	3	
W. haben												7								
Cuxhaven												7	60.8	NW 5		13	-0.0			
Helgoland	2		NW 4	4							3	7								
Keitum	2	61.6	NW 4	4	14	-4	80-89	+0.3				7	61.6	NE 3	4	16	-0.0	varm. Niederschl.		
Bremen												7	61.4	NE 4	4	16	-0.0			
Hamburg	2	60.8	NW 3	4	16	-2	84	-0.1				7	60.7	NW 1		14	-0.0	meist bewölkt		
Kiel	2	60.5	NW 1		15	-3		-0.0				8	61.0	N 1	4	15	+0.2	geringe Niederschl.		
Wustrow Warnemünde												8	61.2	SW 4	4	15	+0.9	meist bewölkt		
Swinemünde	2	59.1	NE 1	1	18	-1	80-89	+0.2				7	59.8	SW 1	1	16	+0.2	meist heiter		
Rügenwäldermünde	2											7	58.6	EHE 3	4	17	+0.4	meist bewölkt		
Danzig	2											7	60.4	E 2	4	16	+0.7	stärkerer Regen		
Königsberg												7								
Mermel	2	61.5	SE 4	3	21	+3	50-59	+0.8				7	62.5	SE 3	1	17	+1.0	meist heiter		
Aachen	214	61.4	NNE 0	2	17		50-59	+0.2				7	62.6	N 4	3	16	+0.5	meist heiter		
Löningen												7	62.6	NW 1	1	14		bewölkt		
Kassel	140	58.9	SE 1	2	20	0	50-59	-0.0				630	60.7	WNW 2	1	17	+1.0	meist heiter		
Magdeburg												7	60.8	N 2	4	17	+0.5	meist bewölkt		
Dresden	260	59.2	N 4	2	20	0	50-59	-0.3				7	59.8	N 3	2	15	+0.3	meist heiter		
Berlin	2	60.6	SW 3	4	16		80-89	-0.0	4 km			7	60.5	N 2	3	15	-0.0	stärkerer Regen		
Grünberg i/Sch.												7	59.3	NW 1	3	16	+0.2	meist heiter		
Breslau	2	58.9	WNW 2	3	18	-2	70-79	+0.0				7	58.0	SE 2	2	14	+0.2	meist bewölkt		
Frankfurt a/M.	2	60.0	NNE 1	4	17		40-49	+0.6				7	60.4	NNE 1	2	17	+0.1	varm. Niederschl.		
Mainz	2	59.3	N 4	4	16			+0.0				7	60.0	N 1	4	16	+1.1			
Friedrichshafen	6											7	58.6	NW 2		13	-0.0	stärkerer "		
Bamberg												619	57.9	NW 2	1	12	+7.2	varm. "		
Fürth	2											7								
München	2	57.8	N 3	4	14	-6	80-89	-0.0				7	58.1	N 1	4	12	-0.0	stärkerer "		

KÜSTENSTATIONEN UND FEUERSCHIFFE

List	2 p. NW 3-4, bedeckt, etwas dazig, See 1	7 p. N 2-3 bedeckt, dazig	Borkumriff	2 p. 61.9, SW 3, 1/2 bedeckt, T. 16	7 p. 62.1, NW 4, 1/2 bedeckt, T. 15
Bülk	2 p. 58.8, N 1, bedeckt, T. 15	7 p. 58.6, N 1, bedeckt, T. 15	Amrumbank	2 p. NW 4, bewölkt, See 3	7 p. N 3, Regen, See 3
Arkona	2 p. 60.0, bedeckt, See 2	7 p. ENE 1, 1/2 bedeckt, See 3	Adlergrund	2 p. bedeckt, E 1, See 1, wechselnde Sichtw. + 0.8	7 p. bewölkt, ENE 1, See 3
Borkum	2 p. 62.9, NW 3, 1/2 bedeckt, T. 19				

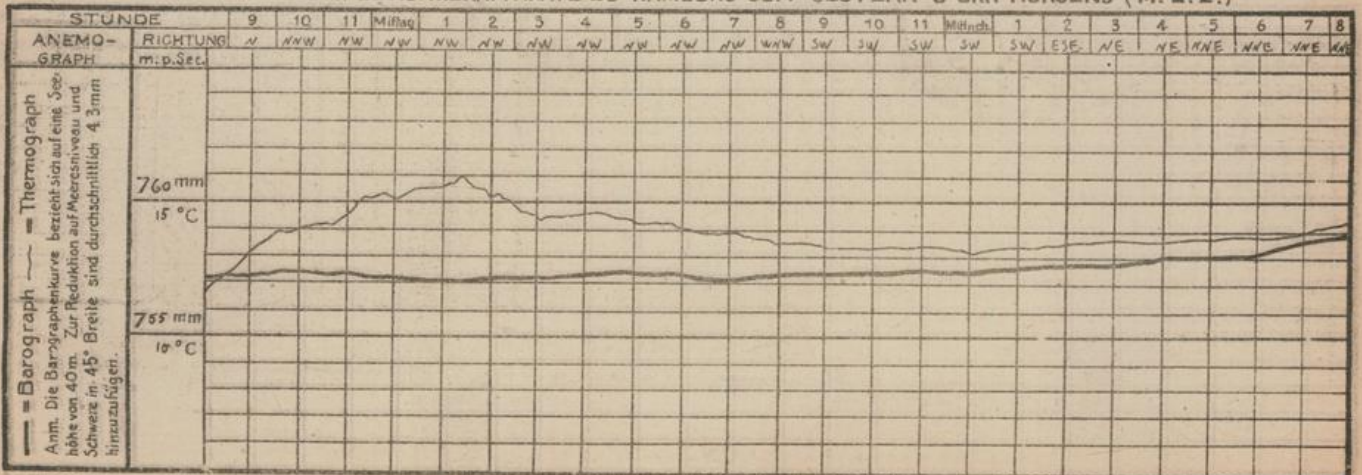
HÖHEN BEOBSACHTUNGEN

(Luftdruck der Bergstationen nicht auf Schwere und N-Meerespiegel reduziert)

STATION	Höhe	NACHMITTAG										ABEND									
		Zeit	Luftdr.	Wind	Himmel	Temp.	Feuch-tigkeit	Luftdruck Char. u. Aend.	Sichtw.	Witterungsverlauf	See	Zeit	Luftdr.	Wind	Himmel	Temp.	Luftdruck Char. u. Aend.	Witterungsverlauf	See		
Kanler Asten	852	230										7	60.5	N 6	2	10	-0.0	meist heiter			
Bröcken	1148	215										7	60.3	NW 5	E	8	+0.4	meist bewölkt			
Fichtelberg	1213	2	60.8	NNE 3	3	11	80-89	+0.2				7	6								
Zugspitze	2964	216	526.7	SE 1	E	-1		+0.2				918	527.2	NE 2	4	-3	+0.1	Schneefall			
Säntis	2800		559.3	E 2	E	-0		+0.0				930	559.5	NNE 4	*	-1	+0.0				
Heiden	900											930									
Sonnblick	3105											632									
Schneekoppe	1603											603	625.7	N 5	E	5					

STATION	Wind in m/Sec	Seehöhe	Zeit	Boden	200	500	1000	1500	2000	2500	3000	3500	4000	4500	5000	Bemerkungen
Dayans			2 p.	N 2	-	N 6	NW 2	NW 4	NW 6							
Tours			2 p.	SW 6	-	N 12	NNE 10	N 12	N 10							
Paris			2 p.	N 8	-	NNE 8	NNE 10	NE 12								
Strassburg			2 p.	NW 1	-	WNW 2	NW 2									
Prag			2 p.	NE 4	-	EHE 2	NE 6	NE 7	NE 6	-	E 4	-	SE 7	-	ESE 10	
Galsbor			7 p.	-	-	NE 13	N 4	NNE 4								
Amiens			7 p.	WNW 1	-	NW 2	NNE 4	NNE 4	NE 4							
Strassburg			7 p.	N 4	-	N 6	NW 6									

AUFZEICHNUNGEN DER REGISTRIERAPPARATE ZU HAMBURG SEIT GESTERN 8 UHR MORGENS (M. E. Z.)



STATION	NACHMITTAG					ABEND					STATION	NACHMITTAG					ABEND				
	Luftdr.	Wind	Himmel	Temp.	Luftdruck Char. u. Aend.	Luftdr.	Wind	Himmel	Temp.	Luftdruck Char. u. Aend.		Luftdr.	Wind	Himmel	Temp.	Luftdruck Char. u. Aend.	Luftdr.	Wind	Himmel	Temp.	Luftdruck Char. u. Aend.
Wien	57.4	N 1	3	20	-0.3						Padua					52.4	NE 1	4	15		
Salzburg											Messina					56.1	N 1	0	28		
Klagenfurt											Tarent					58.8	NE 4	15			
Zürich											Malta										
Bern	57.3	N 1	4	12	-0.1	59.7	NE 1	4	12	+0.2	Madrid										
Genf	57.9	NNE 2	4	15	-0.1	58.5	SE 1	4	13	+0.4	La Coruña										
Lugano	55.8	W 1	4	13	-0.1	54.0	N 1	4	12	0											
Heider	62.3	NNW 2	2	17	0	64.0	NNW 1	2	15	+0.5											
Viissingen	63.7	N 2	2	17	+0.5	64.6	NNW 1	1	15	+0.5											
Utrecht	63.1	N 3	2	19	+0.5	63.6	NNW 3	1	15	+0.5											
Kopenhagen	60.7	E 3	4	15	+1.0	61.7	ENE 4	3	10	+1.0	Rochefort	64.5	NNW 4	3	18	+0.8	64.9	NNW 5	3	17	+0.2
Skagen	62.6	NE 2	2	19	+0.5	62.7	ENE 2	4	18	0	Bayonne	65.3	N 1	4	19	+0.2	66.0	NW 4	4	17	+0.4
Hansholm	62.1	NE 3	3	16	+0.5	62.9	NE 3	3	16	+0.3	Bordeaux										
Blaavandshuk	62.5	NNW 1	4	15	0	62.1	NE 1	4	16	0	Dijon	59.2	ENE 1	4	16	-0.1	60.3	NNW 1	4	13	+0.3
Hammershus	60.1	E 4	4	14	+1.0	61.1	E 4	4	14	+0.5	Colais	64.2	NNE 2	3	17	+0.5	64.3	NNE 1	1	15	-
Abisko	60.8	NNW 3	3	15	0					Limoges	63.3	NW 1	4	18	0	64.7	NNW 1	4	16	+0.4	
Haparanda	67.7	S 5	5	15	-0.1	66.7	SW 4	3	14	-1.0	St. Matieu					60.5	NE 1	4	14	+0.2	
Stensele	66.1	S 1	4	13	0					Montpellier											
Östersund	65.8	S 4	4	16	0	65.1	S 5	3	16	-0.3	Paris	62.0	N 4	3	19	+0.3	63.3	NNW 1	2	16	+0.2
Herrösand	64.3	S 7	2	16	+0.5	64.3	S 6	1	13	0	Rennes	64.9	NNE 3	3	19	+0.6	66.5	NW 1	4	17	+0.5
Järna	64.8	S 3	4	16	0	64.0	SW 1	4	13	0	Straßburg	59.4	NNW 1	4	15	+0.2	59.8	N 2	3	14	-
Karlstad	65.7	W 3	2	20	0	66.3	E 2	1	16	+1.0	Toulouse	62.8	NNW 4	18	-0.1	64.4	NNW 2	1	16	+0.7	
Stockholm	66.9	E 4	3	15	+0.0	67.5	E 1	1	13	+0.5	Tours	63.4	SW 3	3	17	+0.3	64.4	NNW 2	1	16	+0.7
Jönköping	63.0	NE 4	3	19	+0.5	65.0	E 2	1	15	+0.2	Toulon	59.3	W 4	2	23	-1.0	54.3	W -	-	-0.3	
Wisby	63.7	ENE 5	1	17	0	65.2	E 2	0	15	+0.3	Amiens	62.6	NNW 1	3	18	+0.5	63.7	NNW 1	1	17	+1.0
Kalmar	63.3	ENE 4	3	18	+0.3	63.8	ENE 3	4	16	+1.0	Cosne	61.7	NNW 1	4	15	+0.2	62.5	N 1	4	14	0
Spitzbergen										Le Havre	64.6	NNE 2	2	16	+1.0	65.1	NNE 2	1	14	-	
Jungö						58.9	SSW 3	3	17	-0.4	Marignane	56.7	NW 5	3	21	-0.3	56.7	NNW 6	3	17	-0.3
Tromsö										Metz	61.0	SW 4	4	14	+0.4	62.1	NNE 1	4	14	+0.7	
Aalesund	62.4	SW 1	4	14	+0.6					Brüssel	62.8	NNE 4	4	19	+0.5	63.9	N 5	1	16	+0.5	
Åre-Valdres	62.2	W 1	2	19	0	62.8	SW 1	4	14	+0.8	Lyon	59.6	NNW 4	4	16	+0.3	60.7	NNW 2	3	13	+0.5
Åndenes-Livøer	63.8	ESE 4	4	18	+0.5	64.4	E 3	3	17	+0.2	Romilly	61.8	N 2	4	15	+0.2	62.7	SW 4	15	+0.5	
Bergen West						60.4	SW 3	4	11	+2.0											
Brønnø										Lerwick	65.5	NNW 2	3	12	+1.2	67.4	N 1	2	12	+1.2	
Vardø										Renfrew	65.3	E 1	4	16	+0.8	66.5	ENE 1	3	15	+0.8	
Skudenes										Eskdalemuir											
Dombås						64.4	S 1	0	12	0	Cranwell					65.7	NNE 2	3	17	+0.4	
Färder	64.8	NNE 3	2	17	0	65.2	N 1	1	17	0	Scilly	65.5	S 5	4	13	0	66.8	S 4	4	17	+0.4
Helsingfors	64.9	E 1	3	15	0	67.0	ENE 3	0	13	-0.1	Tynemouth	64.7	NNE 1	4	13	+0.8	65.8	N 1	4	13	+0.8
Sordavala	70.2	S 2	0	16	0	70.7	SE 1	0	11	0	Pembroke	65.3	SE 2	4	13	+0.4	67.3	S 1	4	13	0
Kuopio										Aberdeen	65.7	N 2	2	16	+0.4	65.7	W 1	2	16	+0.4	
Vasa						68.7	SSW 1	0	13	+0.5	Valentia	65.8	NW 2	3	14	+0.5	67.2	N 2	3	12	+1.2
Sodankylä										Guernsey	65.0	NNW 3	3	16	+0.4						
Reval										Stornoway	65.6	ENE 1	4	13	+1.2	66.4	E 1	4	12	+0.4	
Dorpat										Holyhead	65.3	SE 1	4	13	+0.8	65.7	NNW 4	4	10	+0.4	
Filsand										Yarmouth	64.7	NNW 4	3	17	+0.4	65.7	NNE 4	4	10	+0.4	
Hungerburg										Blackoad											
Posen	59.4	NNW 1	4	14	0	59.0	NNW 2	2	13	-0.1	Ross on Wye	64.4	NE 2	4	17	+0.4	65.7	NE 1	3	16	+0.4
Warschau	58.3	NE 1	4	16	+0.4	59.4	ENE 1	4	15	+0.6	Calshot	65.3	NNW 1	2	6	0	65.8	NNW 1	4	17	+0.8
Lodz	58.8	NW 3	2	20	0	58.9	NW 1	0	16	0	Yersey					66.1	NNW 3	4	16	+0.4	
Lublin										Donaghadee											
Krakau										Casarsane											
Lemberg										Thorsauw	59.7	NW 3	2	15	+1.5	66.7	W 2	2	18	+1.3	
Bromberg										Saydisford	59.0	-	2	13	+0.8	60.0	W 5	3	12	+0.3	
Pinsk	59.0	E 3	4	14	0	60.5	E 1	4	12	0	Akureyri	58.8	N 3	2	7	+1.5	59.7	N 5	3	11	+0.5
Bialystok	59.6	E 1	4	14	+0.5					Josaford	60.5	SW 4	2	10	+1.5	60.2	N 4	3	7	+1.0	
Prag	57.6	N 2	2	21	-0.5	58.0	NNW 2	2	17	-0.5	Reykjavik					60.7	NNW 3	3	9	0	
Eger	57.7	NE 5	2	20	0	58.4	N 5	4	15	+0.5	Sofia	55.8	SW 3	3	29	-0.9	62.7	SSE 1	4	10	+0.5
Kaschau	57.4	SE 1	2	23	0	57.7	N 1	3	18	0	Vestmanna					59.0	NE 2	0	23	+0.1	
Olmütz	56.5	NE 1	2	23	-0.5	56.8	ENE 2	3	18	0	Oran					60.8	ENE 3	2	24	+0.5	
Budapest	55.7	E 1	4	25	-	54.8	NW 1	4	20	-	Algier					58.4	N 3	1	19	+0.4	
										Constantine					58.5	NNW 2	2	22	+0.6		
										Bonerau											

BEOBACHTUNGEN VON 2 UHR NACHTS

STATION	Luftdr.	Wind	Himmel	Temp.	Luftdruck Char. u. Aend.	Bemerkungen	STATION	Luftdr.	Wind	Himmel	Temp.	Luftdruck Char. u. Aend.	Bemerkungen
Hamburg	61.4	Stille	4	13	+0.4		Holyhead	67.3	SE	1	0	12	+0.8
Renfrew	68.2	E 1	4	12	+1.2		Yarmouth	65.7	NW	2	4	12	0
Cranwell	67.8	N 3	4	11	+0.8		Calshot	67.1	NW	5	3	11	0
Scilly	68.1	S 4	4	12	0		Posen	59.6	N	2	4	15	+0.3
Malinhead	68.8	SSE	4	13	+0.4		Warschau	60.1	ENE	3	4	14	0
Tynemouth	67.9	NNW	2	4	+0.8		Pinsk	61.6	E	2	3	11	0
Pembroke	67.4	E 1	2	13	+0.4		Bordeaux	65.6	Stille	0	12	-0.7	
Wick	68.5	SSE	2	4	+0.4		Dijon	61.7	N	3	4	11	+0.1
Guernsey	67.5	NW	1	12	+0.4		Paris	65.3	NNW	2	0	+0.6	
Stornoway	67.5	E 1	4	12	0		Toulouse	65.6	Stille	4	15	0	
							Metz	65.2	Stille	4	14	+0.6	

Schiffsmeldungen

3. Sept. Breite Länge Luftdr. Wind See Dünung Temperatur
 Luft Wasser
 { 7p 58.8 N 10.5 W 67.3 E 3 8' - - 13.6° 12.6°
 { 7p 59.2 N 7.2 W 65.1 Stille