

DEUTSCHE SEEWARTE WETTERBERICHT.

JAHRGANG 47 Nr. 261

Montag, 18. September 1922

Mittleuropäische Zeit. Luftdruck reduziert auf 0° Temperatur, N—Meeresspiegel, Schwere in 45° Breite, Temperatur in Graden Celsius.
Windstärke nach Beaufortskala (12=Orkan). Wolken: 0=wolkenlos, 1=1/4 bedeckt, 2=1/2 bedeckt, 3=3/4 bedeckt, 4=bedeckt,
• = Regen, * = Schnee, ∞ = Dunst, ≡ = Nebel, ⚡ = Gewitter.

DEUTSCHE STATIONEN	HEUTE MORGEN														
	Zeit	Luftdruck	Wind	Himmel	Temp.	Abw. Mittel	Feuchtigkeit	Luftdruck Char. u. Änd.	Niederschlag	Max.	Min.	Sichtweite	Witterungsverlauf	Bemerkungen	See
Borkum	8	59.1	NW 6	3	11	-2	80-87	+1.4	14	15	10		Niedersch. in See		5
Wilhelmshaven	8	57.2	NW 3	3	11		80-89	+1.7	6	13	10		anhalt. Niederschl.		
Cuxhaven	8	56.2	NW 5	*	11		80-89	+1.6	21	13	10		anhalt. Niederschl.		7
Helgoland	8	51.0	NW 9	3	12										
Keitum	8	55.5	NW 6	3	11	-2	90-94	+2.5	9	16	10		Gewitter	nachts Tr.	
Bremen	8	57.6	W 4	*	12		90-94	+1.4	9	14	10		Gewitter		
Hamburg	8	55.8	WSW 4	*	11	0	90-94	+0.8	10	15	10	bis 20 km	anhalt. Niederschl.	Bod. Min. 8.8	
Gr. Borstel	8		SW 3	*	11				10	15	10				
Kiel	8	54.9	NW 3	3	11	-1	90-94	+0.7	22	13	9		Gewitter		
Wostrow Waraküde	8	54.3	WSW 5	4	11		80-89	+0.0	8	16	10		nachts Niederschl.		
Swinemünde	8	54.7	SW 4	3	12	-1	80-89	-0.1	3	17	10		nachts Niederschl.		
Rügenwaldermünde	8	53.8	SW 5	3	12	-1	80-89	-0.0	5	14	11		nachts Niederschl.		4
Danzig	8	54.3	WSW 3	2	14	+1	70-79	-0.0	2	15	11	bis 20 km	nachts Niederschl.		
Königsberg	8	53.7	WSW 5	4	13	0	80-89	-0.1	2	16	12	bis 2 km	nachts Niederschl.		
Memel	8	52.8	W 4	*	14	+1	70-79	-1.0	8	16	13		Niedersch. in See		5
Aachen	8	62.3	WSW 5	4	10	-3	80-89	+0.8	2	16	9	bis 10 km	nachts Niederschl.		
Löningen	8	58.2	SW 2	*	11		90-94		16	14	10		Gewitter	pm. 8 ^u Tr.	
Kassel	776	60.8	SW 1	4	10	-1	90-94	+0.3	2	16	9		nachts Niederschl.		
Magdeburg	8	58.7	SW 3	3	13	0	70-79	+0.9	5	15	11		nachts Niederschl.		
Dresden	808	60.0	WSW 4	3	12	-1	80-89	-0.0	3	17	11		nachts Niederschl.		
Berlin	8	58.8	WSW 4	1	13	0	80-89	-0.0	3	18	10	bis 4 km	nachts Niederschl.	Bod. Min. 9.4	
Grünberg 1/Sch.	8	58.4	WSW 2	1	14	+2	70-79	+0.3	0	18	9		zieml. heiter		
Breslau	8	59.8	WSW 3	3	14	+2	70-79	-0.2	0	18	10	bis 50 km	zieml. heiter		
Frankfurt a/M.	8	63.2	WSW 4	1	12	0	70-79	+0.7	1	16	9		nachts Niederschl.		
Mainz	8	63.0	W 3	2	12		95-100	+0.8	-	16	11				
Karlsruhe	726	64.8	SW 1	4	13	+1	95-100	+1.0	3	17	12		nachts Niederschl.		
Friedrichshafen	8	66.0	SW 2	*	12	0	95-100	-0.2	3	13	8		nachts Niederschl.		
Bamberg	8	62.8	ESE 3	3	12	0	90-94	+0.5	1	16	11	bis 50 km			
Fürth	8	64.1	W 3	4	12			+0.8							
München	8	65.1	SW 4	*	11	0	95-100	-0.3	3	16	8		nachts Niederschl.		

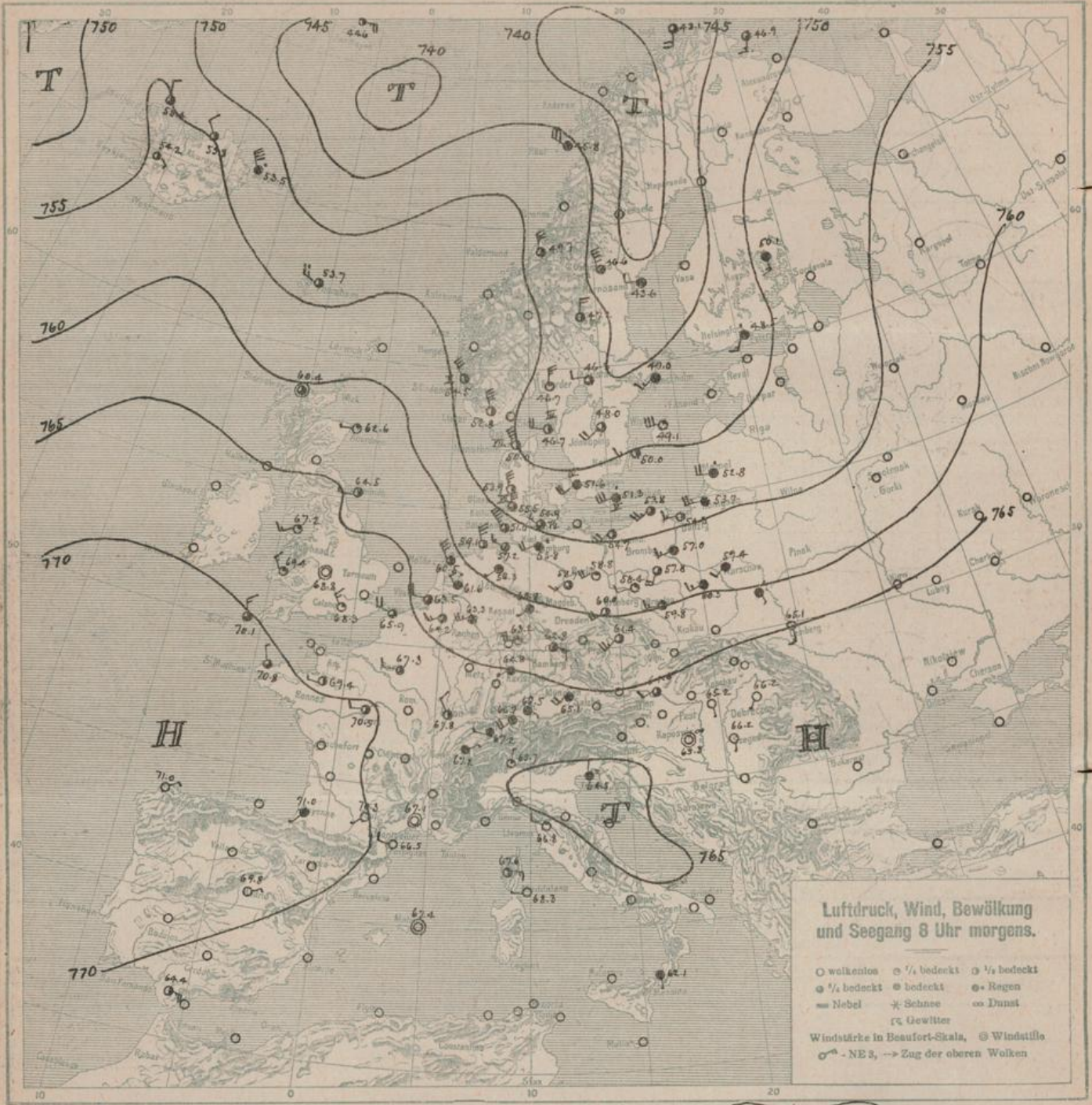
KÜSTENSTATIONEN UND FEUERSCHIFFE

List	Borkumriff	Se 55.7, NW 7, 3/4 bedeckt, T. 10
Bülk	Amrumbank	Se 56.6, bisig, See 5
Arkona	Adlergrund	Se 56.6, bisig, See 5
Borkum		Se 56.6, bisig, See 5, Sicht 10 km

HÖHEN BEOBACHTUNGEN (Luftdruck der Bergstationen nicht auf Schwere und N—Meeresspiegel reduziert)

STATION	Höhe	HEUTE MORGEN												
		Zeit	Luftdruck	Wind	Himmel	Temp.	Feuchtigkeit	Luftdruck Char. u. Änd.	Niederschlag	Max.	Min.	Sichtweite	Witterungsverlauf	Bemerkungen
Kahler Asten	832	8	681.4	WSW 5	4	8	75-100	-0.4	7	-	5		anhalt. Niederschl.	
Bracken	1148	8	659.1	W 7	3	3	95-100	+0.5	8	7	2		nachts Niederschl.	
Fichtellberg	1213	8	656.9	W 8	*	6	95-100	-0.4	1	9	0	bis 200 m	starkst. Niederschl.	
Zugspitze	2964	716	533.7	NW 4	3	-1	95-100	0.0	-	-1	-6		zieml. heiter	
Sentia	2500	730	565.7	W 8	3	1		-0.8	0					
Heiden	800	730												
Sonnblick	3106	730												
Schneehöhe	1603	730												

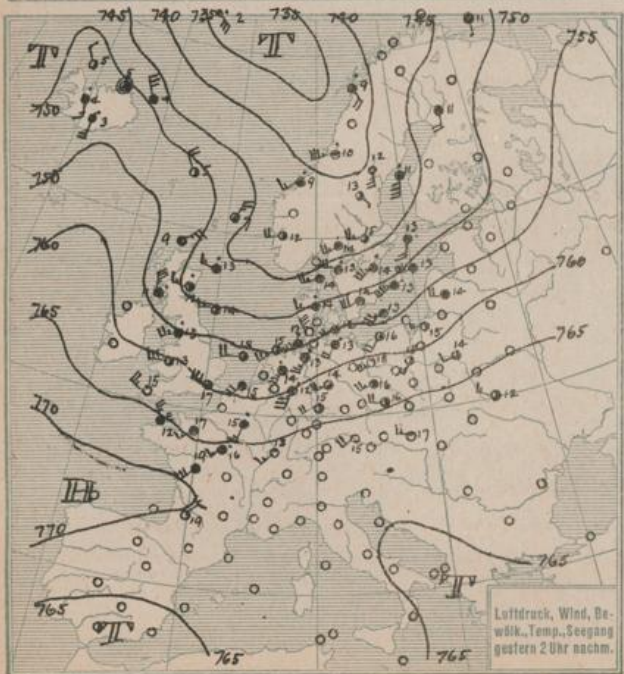
STATION	Seehöhe	Zeit	Boden	200	500	1000	1500	2000	2500	3000	3500	4000	4500	5000	Bemerkungen
Danzig		8a	WSW 6	SW 8	SWW 7	SWW 4	WSW 3	WSW 2	SW 1						Sicht bis 10 km
Friedrichshafen	400m	8a	SW 7	—	SW 15	SWW 12	fr. Tr.	ca							
Brestan		9a	WSW 4	SW 11	WSW 13	WS 18	W 13	W 15	W 15	sky	ca				" " 50 "
Altenwalde		9a	NW 9	NW 10	NW 14	NW 12	NW 11	NW 11							
Lindenberg		10a	WSW 11	WS 12	WS 14	WS 16	WS 16	ca fr. ca	122	ca					
Leipzig		7a	SWW 9	WSW 13	WS 14	WS 13	WS 23	WSW 19	WSW 23	WSW 26					" " 20 "
Aachen		8a	WS 10	WS 9	WS 11	ca									" " 10 "
Bremen		8a	W 8	W 11	NW 10	NW 11	ca	sky	ca						" " 10 "
Paris		7a	—	—	NW 10	NW 14	NW 12								
Toulouze		7a	—	—	NW 4	NW 6	WSW 6	NW 4	—	NW 10					
Tours		7a	—	—	WSW 10	W 4	W 10	NW 10							
Amiens		7a	—	—	SW 6	WSW 10	WSW 12	WSW 12							
Mainz		7a	—	—	W 6	NW 24									
Leuchters		7a	—	—	W 11	WS 14	WS 17	—	—	NW 10					
Calzhot		7a	NW 10	—	NW 9	—	NW 12	—	—	—	—	—	—	NW 17	
Prag		8a	—	—	SWW 13	W 13	WSW 13	SWW 14	—	WSW 17					



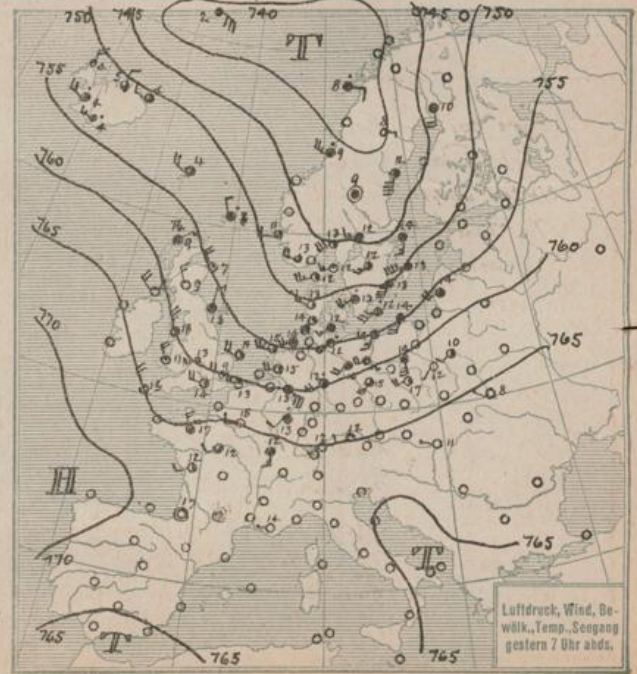
**Luftdruck, Wind, Bewölkung
und Seegang 8 Uhr morgens.**

○ wolkenlos ◐ 1/4 bedeckt ◑ 1/2 bedeckt
 ◒ 3/4 bedeckt ◓ bedeckt ☉ Regen
 — Nebel * Schnee ∞ Dunst
 ☄ Gewitter

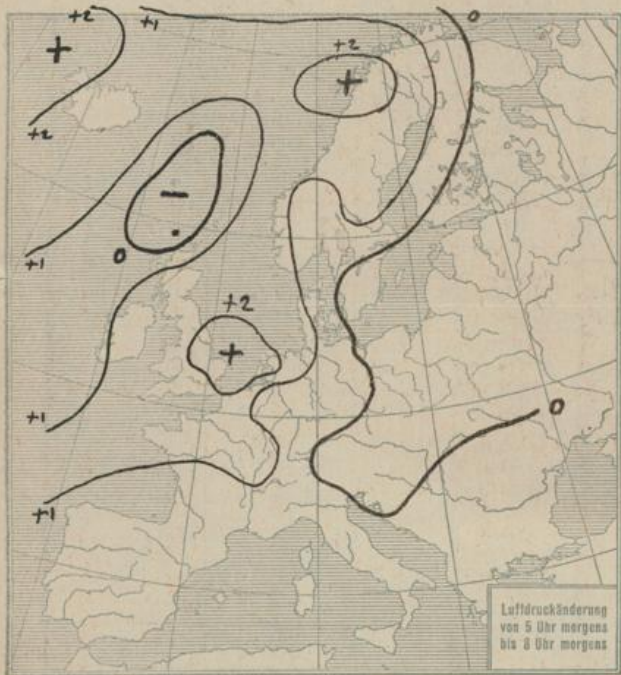
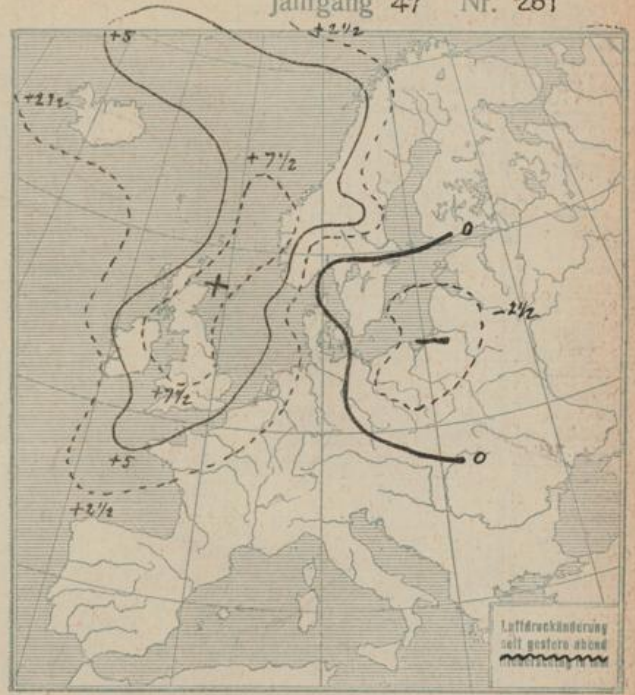
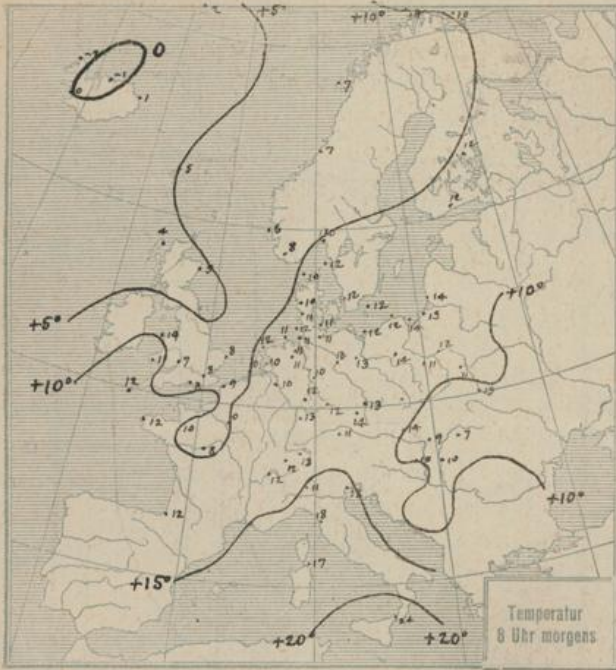
Windstärke in Beaufort-Skala, ⊙ Windstille
 ↻ - NE S, → Zug der oberen Wolken



Luftdruck, Wind, Bewölkung, Temp., Seegang
gestern 2 Uhr nachm.



Luftdruck, Wind, Bewölkung, Temp., Seegang
gestern 7 Uhr abds.



ALLGEMEINE ÜBERSICHT 8 Uhr morgens: Montag, 18. Sept. 1922.

Die umfangreiche Depression beherrscht noch immer die Witterung des mittleren Europas. Ihre beiden Kerne haben sich etwas verflacht und in südöstlicher bzw. östlicher Richtung fortbewegt. Das Azorenhoch ist wieder bis Frankreich und dem westlichen Kanaleingang vorgedrungen. Unter dem Einfluß polarer Luftströmungen sind die Temperaturen verbreitet heruntergegangen. In Deutschland herrscht kühles, veränderliches Wetter; im Küstengebiet der Nordsee, wo starke bis stürmische Nordwestwinde auftreten und Gewitter stattgefunden haben, gehen starke Regenschauer nieder.

WETTERAUSSICHTEN AN DER DEUTSCHEN KÜSTE für Dienstag, 19. Sept. 1922

- NORDSEE: Mäßige Winde aus West bis Nordwest, heiter bis wolbig, noch vereinzelt Regenschauer, kühl.
- westl. OSTSEE: Böige westliche bis nordwestliche Winde, wechselnd bewölkt, Regenschauer, kühl.
- östl. OSTSEE: Frische böige Winde aus westlichen Richtungen, wechselnde Bewölkung, kühl, Regenschauer.
- Sturmwarnungen: 17.9. 4³⁰ pm Nordsee: Gefahr stürmischer Nordwestböen, Signalball ändern in Signal Nordweststurm. 12.9. 4²⁰ pm Flensburg bis Danzgerort: Gefahr stark böiger Westwinde noch nicht vorüber, Signal hängen lassen. Heute: Danzgerort bis Stilo: Gefahr noch nicht vorüber, Signal hängen lassen.

Hamburg, Deutsche Seewarte.

Wapelle

ABT. III.

7.9. Jentzen.

NACHMITTAG UND ABEND DES VORTAGES

Nr. 261 1922

Montag, 18. September

DEUTSCHE STATIONEN	NACHMITTAG										ABEND								
	Zeit	Luftdruck	Wind	Himmel	Temp.	Abw. v. Mittel	Feuchtigkeit	Luftdruck Char. Aend.	Sichtw.	Witterungsverlauf	See	Zeit	Luftdruck	Wind	Himmel	Temp.	Luftdruck Char. Aend.	Witterungsverlauf	See
Borkum	2	54.7	SW 6	.	13	-3	95-100	-0.2		anhalt. Niederschl.	2	7	54.5	WSW 5	+	14	-0.1	nachm. Niederschl.	2
W' haven												7	53.8	WSW 3	.	13	-0.2	anhalt. Niederschl.	
Cuxhaven												7							
Helgoland	2		NW 8	4								7	52.3	WSW 5	+	13	+0.4	Niedersch. in Sch. Gewitter	
Kellum	2	52.4	W 5	4	14	-2	90-94	+0.3		Niedersch. in Sch.		7	55.5	WSW 5	4	13	-0.2	anhalt. Niederschl.	
Bremen	2	56.3	SSW 4	.	13	-3	97	-0.5	4km	anhalt. Niederschl.		7	54.9	SW 5	5	12	-1.1	anhalt. Niederschl.	
Hamburg	2	56.8	SW 4	.	12	-4	95-100	-0.5		anhalt. Niederschl.		8	54.7	SW 3	4	12	+0.3	anhalt. Niederschl.	
Kiel	2	57.2	SSW 4	2	16	0	70-79	-1.2		meist bewölkt		7	55.9	SSW 3	4	14	-1.0	nachm. Niederschl.	
Wustrow												7	55.6	SSW 4	4	14	-1.0	meist bewölkt	
Warnemünde												7							
Swinemünde	2	58.5	WSW 2	3	15	-2	60-69	-1.0		meist bewölkt		7							
Hogewaldmünde	2											7							
Danzig	2	58.4	W 4	4	14	-1	70-79	+0.2		geringe Niederschl.	+	7	57.3	SW 4	4	14	-1.0	meist bewölkt	
Königsberg												7	59.9	ESE 7	4	13	-0.3	verm. Niederschl.	
Memel	2	60.6	SSW 7	.	12		90-94	-0.5		Niedersch. in Sch.		7	56.3	SW 1	4	14	-0.5	anhalt. Niederschl.	
Aachen	214											630	60.0	SW 4	.	12	+0.3	nachm. Niederschl.	
Löninge												7	58.5	SW 4	4	15	-0.6	meist bewölkt	
Kassel	140	61.2	SW 5	3	14	-4	70-79	+0.9		meist bewölkt		7	60.9	SSW 5	3	15	-0.5	meist bewölkt	
Magdeburg												7	59.5	WSW 4	4	16	0.0	meist bewölkt	
Dresden	208	61.9	WSW 5	4	16	-2	50-59	-1.5		meist bewölkt		7	61.4	SSW 2	1	13	-1.0	zieml. heiter	
Berlin	2	61.0	SW 5	1	18		50-59	-1.4	4km	meist bewölkt		7	62.5	SW 2	4	14	-0.5	nachm. Niederschl.	
Grünberg / Sch.												7	62.4	SW 2	.	13	-0.5	meist bewölkt	
Breslau	2	62.6	WSW 4	2	17	0	50-59	-0.5		meist bewölkt		7	66.4	SW 1	0	12	-0.2	meist bewölkt	
Frankfurt a/M.	2	63.4	WSW 4	3	15		60-69	-0.8		zieml. heiter		7	63.7	S 1	4	12	+0.5	warm. Niederschl.	
Mainz	2	63.5	SW 4	4	15			-1.2				7							
Friedrichshafen												7							
Bamberg												7							
Fürth	2											7							
München	2	65.6	SW 4	0	15	-2	60-69	-0.9		zieml. heiter		7	63.8	WSW 2	1	12	-0.4	zieml. heiter	

KÜSTENSTATIONEN UND FEUERSCHIFFE

List	2 p 51.8 W 5, W 4, T 13 Sicht 2-3 Sm.	7 p 52.0 WWS, bedeckt	Borkumriff	2 p 53.1 WWS, bedeckt, T. 14	7 p 53.1 W 5, 3/4 bedeckt, T. 15
Bülk	2 p 51.8 W 5, W 4, T 13 Sicht 2-3 Sm.	7 p 52.0 WWS, bedeckt	Amrumbank	7 p WWS 4, bewölkt	See 4
Arkona	3 p SW, wolkig, unruhige See	7 p SW 5, bedeckt, Regen, See 2	Adlergrund	bedeckt, Regen, WSW frisch, See 2	weckende Sicht 6-10 Sm
Borkum	5 p 54.6 WSW 5 bedeckt, T. 14				

HÖHEN BEOBSACHTUNGEN

(Luftdruck der Bergstationen nicht auf Schwere und N-Meerespiegel reduziert)

STATION	Höhe	NACHMITTAG										ABEND							
		Zeit	Luftdr.	Wind	Himmel	Temp.	Feuchtigkeit	Luftdruck Char. Aend.	Sichtw.	Witterungsverlauf	See	Zeit	Luftdr.	Wind	Himmel	Temp.	Luftdruck Char. Aend.	Witterungsverlauf	See
Kahler Asten	852	230										7	642.8	WSW 7	3	9	-1.0	meist. Nebel	
Bröcken	1148	215										7	659.3	SW 8	.	6	-0.8	norm. Niederschl.	
Fichtelberg	1213	2	658.8	SSW 8	2	8	70-79	-0.6		zieml. heiter		7	658.3	WSW 6	1	6	-0.4	zieml. heiter	
Zugspitze	2964	214	533.9	W 4	1	-3	60-69	+0.1		zieml. heiter		910	534.7	WSW 4	1	-2	+0.1	meist. heiter	
Säntis	2800		567.1	SW 8	0	-3		0.0				920	567.0	W 8	0	0	+0.1		
Heiden	800											930							
Sonnblick	3106											638							
Schneekoppe	1603											908							

STATION	Wind in m/Sec	Seehöhe	Zeit	Boden	200	500	1000	1500	2000	2500	3000	3500	4000	4500	5000	Bemerkungen

AUFEICHNUNGEN DER REGISTRIERAPPARATE ZU HAMBURG SEIT GESTERN 8 UHR MORGENS (M. E. Z.)

