

DEUTSCHE SEEWARTE

WETTERBERICHT.

JAHRGANG 47 Nr. 262

Dienstag, 19. September 1922

Mittleuropäische Zeit. Luftdruck reduziert auf 0° Temperatur, N—Meeresspiegel, Schwere in 45° Breite. Temperatur in Graden Celsius.
Windstärke nach Beaufortskala (12=Orkan). Wolken: 0=wolkenlos, 1=¼ bedeckt, 2=½ bedeckt, 3=¾ bedeckt, 4=bedeckt,
• = Regen, * = Schnee, ∞ = Dunst, ≡ = Nebel, R = Gewitter.

DEUTSCHE STATIONEN	HEUTE MORGEN														
	Zeit	Luftdruck	Wind	Himmel	Temp.	Abw. v. Mittel	Feuchthgkeit %	Luftdruck Char. u. Änd.	Niederschlag	Max.	Min.	Sichtweite	Witterungsverlauf	Bemerkungen	See
Borkum	8	765.5	SW 6	4	11	-2	80-89	-1.1	2	13	10		Niederschlag i. Sch.		5
Wilhelmshaven	8	760.5	SW 4	1	7	-5	80-89	0	1	12	5		" " "		
Cuxhaven-Altenswarder	8	754	WSW 4	3	11	-	70-79	-0.3	2	13	6		" " "		
Helgoland	8														
Keitum	8	63.8	WNW 1	3	12	-1	90-94	0	5	18	7		" " "		
Bremen	8	67.4	SW 4	3	8	-	80-89	0	2	13	5		Gewitter		
Hamburg	8	66.5	WSW 3	3	8	-3	81.7	-0.3	5	13	5	NW-NE bis 5 km	Niederschlag i. Sch.	Bod. Min. 2.9°	
Gr. Borstel	8		SW 3	4	8	-			2	13	5	SE bis 10 km, NW bis 20 km	" " "	" " "	
Kiel	8	65.8	SW 4	4	7	-5	90-94	+0.2	5	11	6		" " "		
Wustrow Warnemünde	8	66.4	W 2	4	8	-5	70-79	+1.0	1	13	6		maßig Niederschlag		
Swinemünde	8	65.3	WSW 3	1	9	-4	70-79	+1.2	6	15	6		Niederschlag i. Sch.		
Rügenwaldermünde	8	61.2	NW 7	3	11	-1	60-69	+1.5	7	13	10		vorherrschend Niederschlag		6
Danzig	8	61.3	NW 4	2	12	-1	60-69	+2.7	2	16	7	über 50 km	maßig		
Königsberg	8														
Memel	8														
Aachen	8	71.8	SW 4	1	8	-7	70-79	-0.2	5	12	4	bis 20 "	Niederschlag i. Sch.		
Löningen	8	68.6	SW 2	2	6	-			1	14	3		meist b. bew. kl. am N. Niederschlag		
Kassel	726	72.0	SW 2	3	3	-9	85-100	+0.2	4	13	2		Niederschlag i. Sch.		
Magdeburg	8	69.8	WSW 2	1	8	-5	86-89	+0.8	1	15	5		Niederschlag i. Sch.		
Dresden	808	70.9	WSW 4	1	7	-6	80-89	+1.2	3	16	4		maßig Niederschlag		
Berlin	8	69.1	W 4	0	8	-5	80-89	+1.2	1	15	8	bis 4 km	Niederschlag i. Sch.	Bod. Min. 3.4°	
Grünberg i/Sch.	8	68.8	W 3	1	6	-6	80-89	+1.9	3	17	4		" " "		
Breslau	8														
Frankfurt a/M.	8														
Mainz	8														
Karlsruhe	726	74.0	Stille	0	4	-8	95-100	+0.3	1	16	3		geringer Niederschlag		
Friedrichshafen	8														
Bamberg	8	73.4	SW 1	2	6	-5	80-89	+1.0	3	16	2	" 10 "	maßig		
Fürth	8	72.8	S 1	1	5	-		+0.8							
München	8	73.7	WSW 1	1	6	-5	90-94	+0.3	2	16	4		" " "		

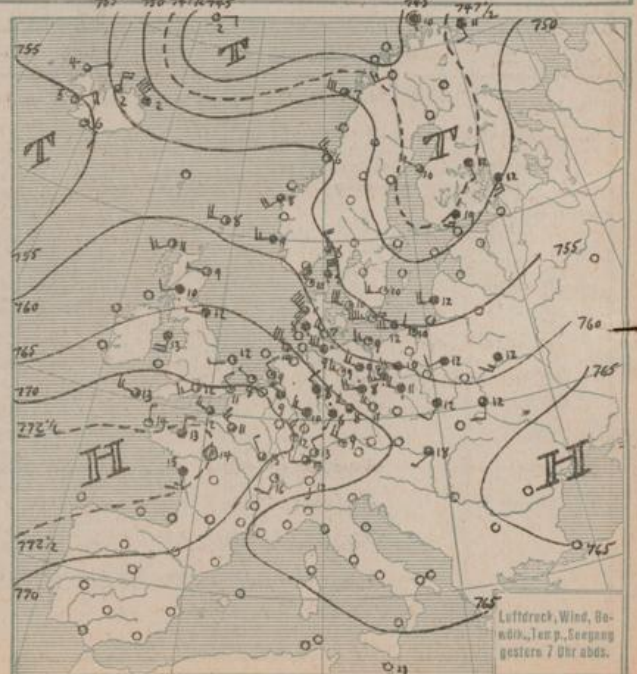
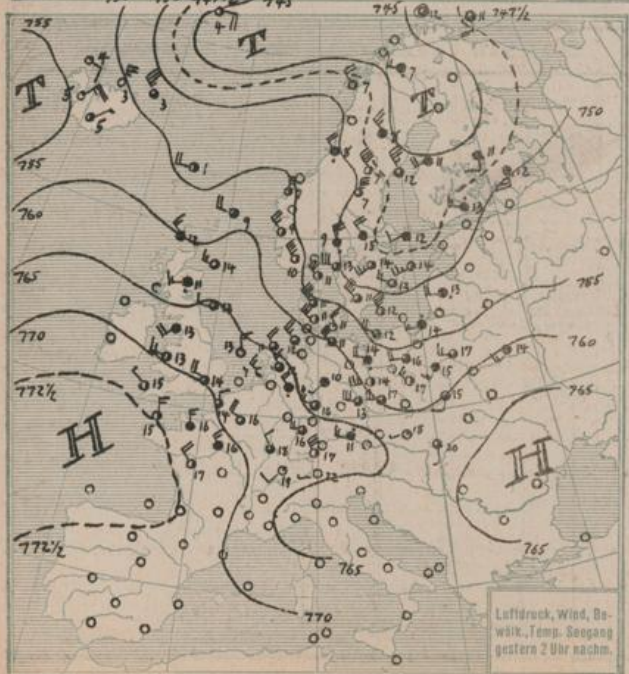
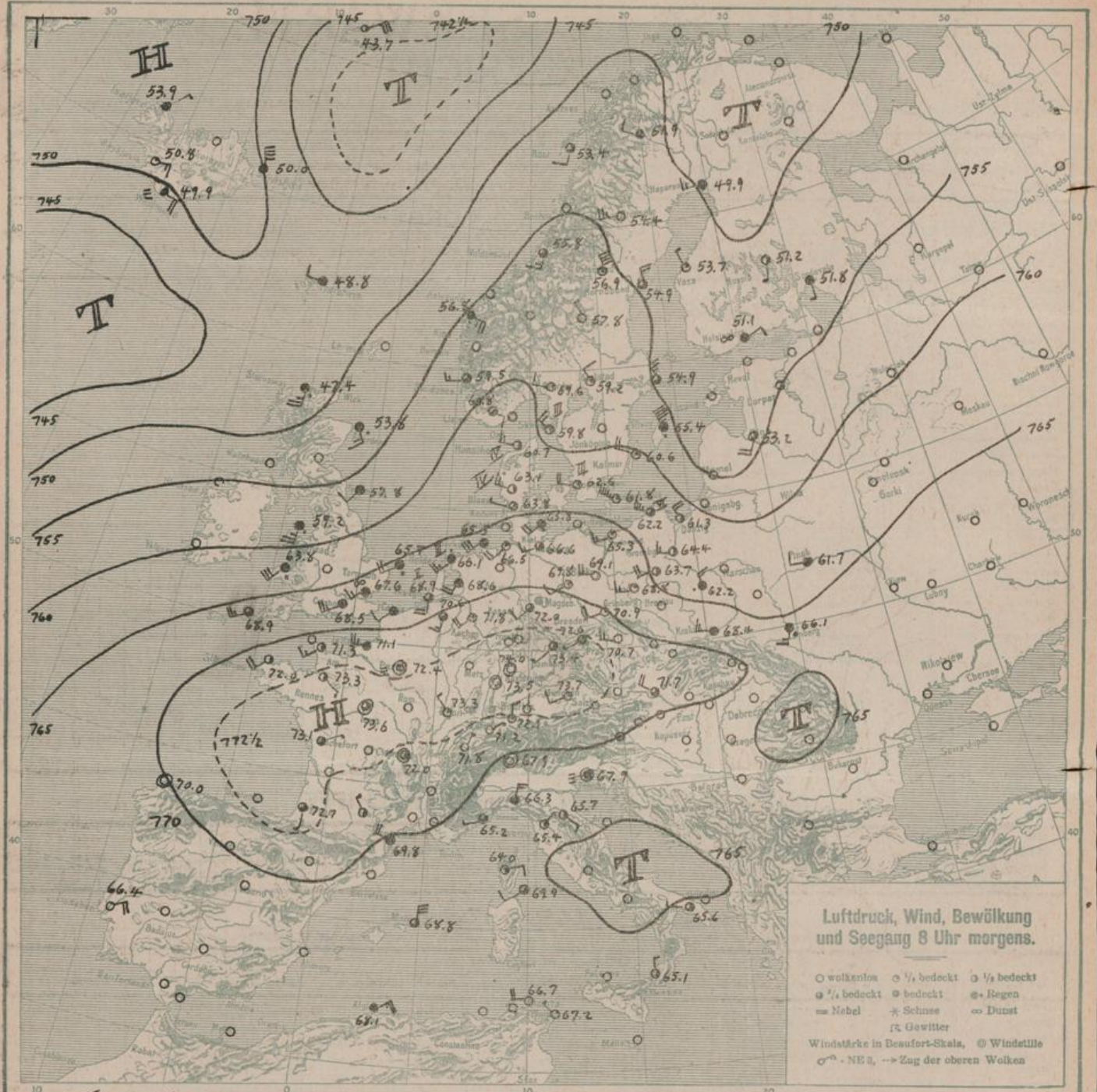
KÜSTENSTATIONEN UND FEUERSCHIFFE

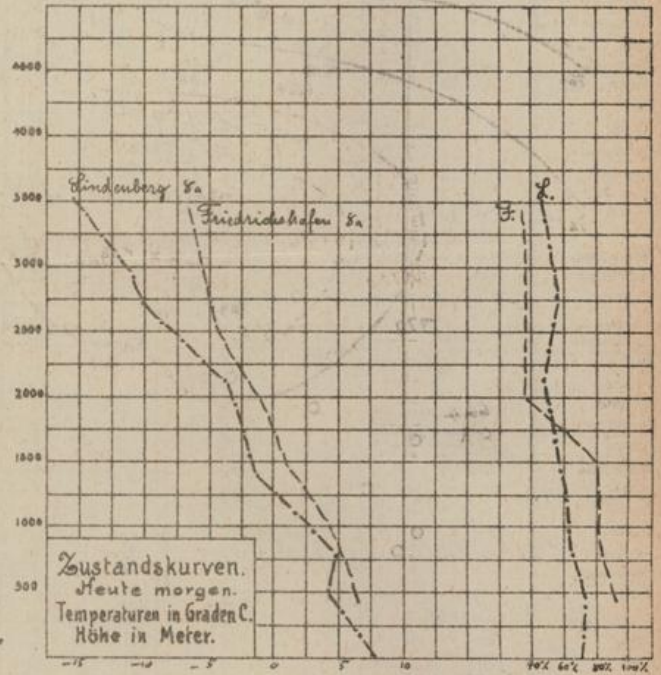
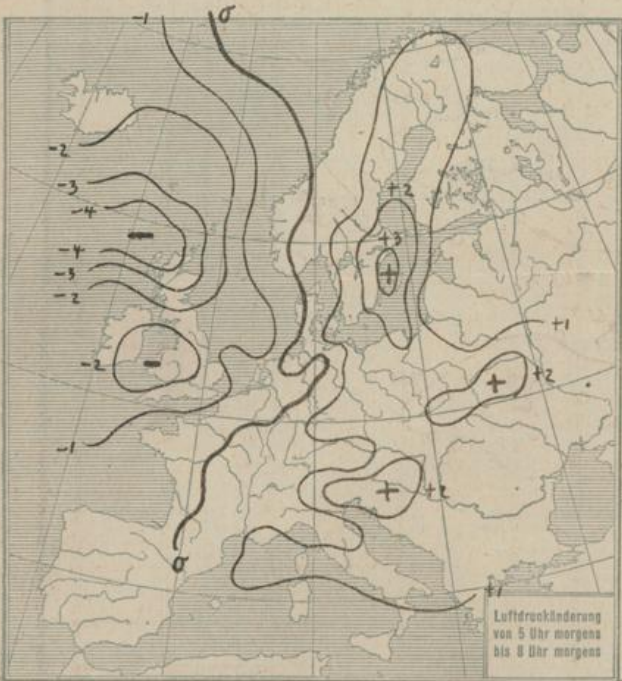
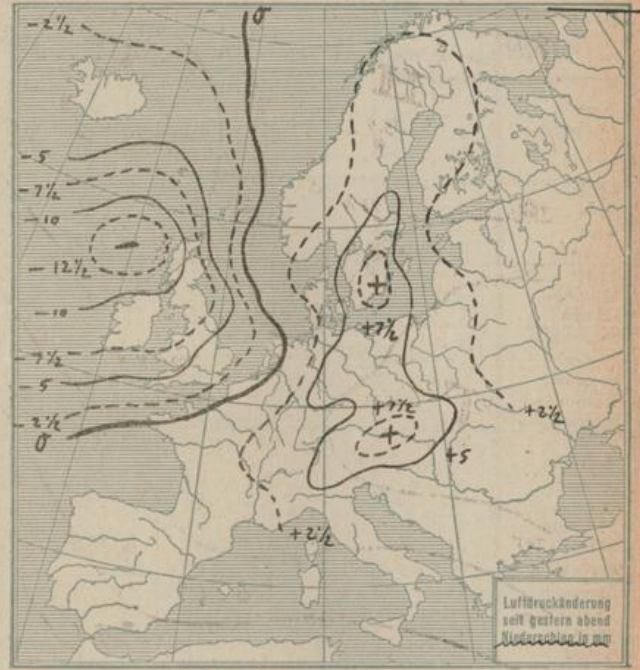
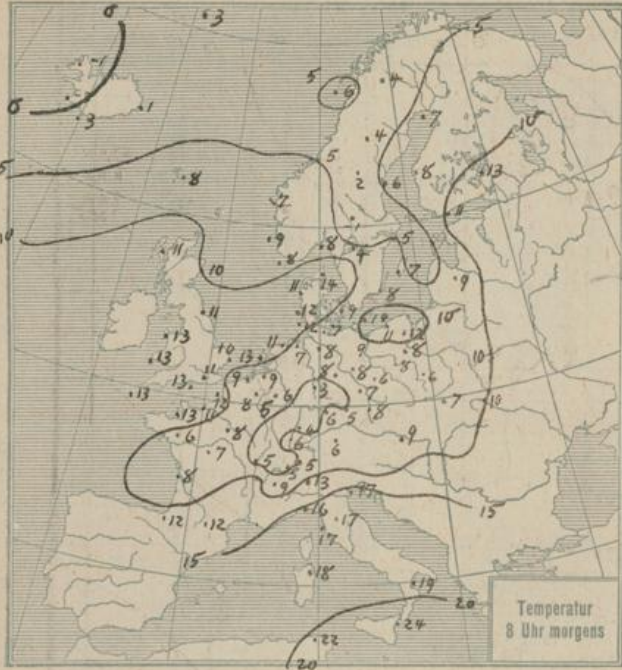
List	Borkumriff
Bulk	Anrumbank
Arkona	Adlergrund
Marieholme	

HÖHEN BEOBACHTUNGEN

(Luftdruck der Bergstationen nicht auf Schwere und N—Meeresspiegel reduziert)

STATION	Höhe	HEUTE MORGEN													
		Zeit	Luftdruck	Wind	Himmel	Temp.	Feuchthgkeit %	Luftdruck Char. u. Änd.	Niederschlag	Max.	Min.	Sichtweite	Witterungsverlauf	Bemerkungen	
Kahler Asten	832	8													
Bröcken	1148	8	68.4	WSW 6	1	-1		+1.1	8	4	-1				
Fichtelberg	1213	8	64.1	WNW 4	3	-1		+0.8	12	?	1	bis 200 m			
Zugspitze	2964	716	33.3	NW 4	1	-10		+0.1		-1	-10				
Santia	2800	730	07.5	W 4	0	-5	90-94	0	10						
Heiden	800	730													
Sonnblick	3106	740													
Schneekuppe	1603	703	30.0	NW 6	3	-3		+1.8	8	4	-5				
STATION	Seehöhe	Zeit	Boden	200	500	1000	1500	2000	2500	3000	3500	4000	4500	5000	Bemerkungen
Hamburg	17m	9a	SW	SW 10	SW 26	W 18	W 18	W 17							Sichtw. b. 10 km
Danzig (Cuxhaven)	-	8a	WNW 9	W 2 N 11	W 2 N 19	WNW 27	NW 24	W 26							cu-str.
Altenwalde	37m	9a	SW 10	SW 10	WSW 16	W 13	W 19								" über 32 "
Friedrichshafen	400m	8a	Stille	Stille	Stille	Stille	Stille	Stille							" bis 20 "
Fürth	-	6a	Stille	Stille	Stille	Stille	Stille	Stille							" 10 "
Wundenberg	122m	7a	WSW 7	WSW 12	NW 17	NW 14	NW 15	NW 15	NW 15	NW 15					str-cu " 20 "
"	"	8a	WSW 8	WSW 12	WSW 12	NW 7	NW 14	NW 14	NW 14	NW 14					" " 50 "
"	"	10a	WSW 8	WSW 12	WSW 12	NW 7	NW 14	NW 14	NW 14	NW 14					" " 50 "
Leipzig	-	6a	WSW 4	WSW 8	WSW 8	WNW 7	WNW 6	WNW 7	WNW 6	WNW 6					" " 4 "
Aachen	-	8a	SW 8	SW 8	WSW 11	WSW 9	WSW 11	WSW 11							" " 50 "
Bremen	-	8a	SW 9	SW 9	WSW 12	W 15	W 15	W 15							ci-str. cu " 20 "
Karlsruhe	-	9a	Stille	Stille	Stille	Stille	Stille	Stille							" " 20 "
Fürth	-	7a	NW 2	NW 2	NW 2	NW 2	NW 2	NW 2							str. " 10 "
Prag	254m	7a	Stille	Stille	Stille	Stille	Stille	Stille							" " 10 "
Nachtrag v. 11. Sept. (Feuzug) vom Staaken/Berlin	112m/22 30m	10a	17.0 76%	15.7 78%	13.2 82%	10.2 80%	6.6 83%	4.1 86%	0.9 75%	-3.6 68%	-7.7 71%	-9.6 60%	-11.2 60%	-13.3 60%	Dunstgrenze 3500m





ALLGEMEINE ÜBERSICHT 8 Uhr morgens: Dienstag, 19. September 1922

Die Vorgänge in der Atmosphäre sind raschen, sprunghaften Änderungen unterworfen. Dem Keigegebiet auf der Rückseite der im Osten abziehenden Depression folgte rasch neuer Druckfall, der heute früh schon bis zur süd-norwegischen Küste, zur Nordsee und bis Westfrankreich gediehen ist. Das Isallobarenbild weist daher einen starken Gradienten auf. Die Nordmeer-Depression östlich von Island hat sich neuerdings an Ort und Stelle vertieft, während über Frankreich der hohe Druck sich seit gestern verstärkt hat, ein lebhafter Lufttransport wird diesen Veränderungen folgen. Über Ungarn und den Karpatenländern ist eine flache Depression hauptsächlich aus ihrem ausgedehnten Niederschlagsgebiet zu erkennen. Sehr auffallend ist auch die Temperaturverteilung über dem europäischen Kontinent. Während nächtliche Ausstrahlung über Frankreich und Westdeutschland die Temperaturen bis auf 1° herabsenkte, bringt an der Südküste der neuen Depression ein breiter Strom gemächlicher Luft über den britischen Inseln Erwärmung.

WETTERAUSSICHTEN AN DER DEUTSCHEN KÜSTE für Mittwoch, 20. September 1922

- NORDSEE: Neuerdings stark auffrischende südwestliche Winde, kühe, Niederschläge, etwas wärmer.
 - westl. OSTSEE: Wie Nordsee.
 - östl. OSTSEE: Böige nordwestliche, hernach rückdrehende Winde, wechselnd bewölkt, Regenschauer, etwas kühler.
 - Sturmwarnungen: Heute 11⁵⁵ am. Nordsee: Gefahr stürmischer zunächst südwestl. Winde, Signal Südweststurm. 11⁵⁰ " Warnung für Flensburg: Gefahr stark auffrischender südwestl. Winde, Signalball.
- Hamburg, Deutsche Seewarte. Papelle. A.B.T. III. J. A. J. Sommerer.

MORGEN										MORGEN														
STATION	Luftdruck	Wind	Himmel	Temp.	Luftdruck Char.u. And.	Niederschlag	Mar.	Min.	Bemerkung	See	STATION	Luftdruck	Wind	Himmel	Temp.	Luftdruck Char.u. And.	Niederschlag	Mar.	Min.	Bemerkung	See			
Wien	71.7	W 4	3	9	+1.5	0	20	9			Madrid	70.0	Stille	0	+1.0									
Solzburg											La Coruña	68.8	N 6	3	0	+1.0								
Klagenfurt											San Fernando													
Zürich	72.1	N 2	1	5	0	0					Amerikanische Beobachtungen u. 2 h Vacant													
Bern	71.2	NE 1	1	5	0	0					Father Point	70.0	W 2	1	62	SW 1								
Genf	71.8	NNE 1	0	9	+0.3	0					Parry Sound	70.0	SE 1	1	69	SE 1								
Lugano	67.4	Stille	0	13	+1.0	0					Winnipeg	68.0	W 1	1	67	S 1								
Heider	66.1	SW 5	0	13	0	0					La Paz	61.0	SW 1	1	67	SE 1								
Villingen	68.9	4	3	9	-0.5	2					Edmonton	60.0	W 1	1	68	E 2								
Ulrecht											Nantucket	73.0	E 3	1	69	NE 1								
Kopenhagen	62.6	W 4	1	9	+1.0	0					Washington	71.0	S 1	1	61	N 2								
Skagen	59.8	WW 3	1	14	+0.5	0					Hatteras	66.0	E 4	1	64	SE 1								
Kansholm	60.7	WW 3	2	11	0	0					Charlton	69.0	E 4	1	69	NE 1								
Blaavandsbuk	63.1	WW 5	2	12	0	3					Bermuda	69.0	NE 1	1	57	NE 1								
Hammershus	61.8	NW 9	1	10	+1.0	2					Key West	59.0	NE 1	1	60	SW 1								
Abisko	51.9	WW 2	4	4	+1.0	0					Rodrefort	73.0	E 1	3	8	-0.1	0	17	7					
Haparanda	49.9	W 3	4	7	+1.5	0					Bordeaux													
Stensele	54.4	W 5	0	4	+1.0	0					Dijon	73.3	NW 1	1	5	0	0	19	3					
Ostersund	56.9	NW 8	1	2	+1.0	0					Calais		SW 2	4	12	-1.0	3	13	7					
Hernösand	56.9	NW 4	3	6	+1.0	0					Limoges													
Säma	57.8	NW 1	0	1	+0.5	0					St. Mathieu	72.0	SW 4	2		-0.5								
Karlstad	59.2	NW 2	1	4	+1.5	6					Montpellier													
Stockholm	64.9	NW 5	3	5	+2.5	8					Paris	72.4	Stille	0	8	0	0	17	4					
Jönköping											Rennes	73.3	SE 1	2	6	-0.2	0	16	5					
Wisby	55.4	NW 9	0	7	+3.0	5					Strassburg	73.5	Stille	0	6	+0.8	1	18	1					
Kalmar	60.6	WW 4	1	8	-	1					Toulouse													
Spitzbergen	60.0	E 3	3	2	0	0					Paris													
Jngö											Argentan	72.4	E 1	3	7	-0.1	0	17	5					
Tronsvålder	55.8	SSW 3	3	5	0	2					Amiens	71.1	S 2	3	9	-0.5	-	16	5					
Aalesund	56.8	SE 5	0	7	-0.9	9					Cosne	73.8	Stille	2	9	+0.1	-	19	4					
Oax. Lister	60.8	ESE 2	3	8	-0.4	6					Le Havre	71.1	WSW 5	4	11	-0.5	0	15	11					
Andenes	49.9	Stille	0	4	0	6					Ploemilly	73.7	Stille	4	5	-0.7	0	16	1					
Bergen	63.4	SSW 2	3	6	+0.4	0					Metz													
Brønnö											Brüssel	70.6	SSW 3	3	8	-0.5	2	15	4					
Vardö											Lyon	72.6	ESE 2	2	10	+0.7	0	20	8					
Skudenes											Clermont	72.0	Stille	2	-	0								
Dombås	66.9	Stille	3	11	0	0					Pau	69.8	WNW 4	4		0								
Om. Mayen	43.7	ENE 6	2	3	0	0					Perpignan													
Färder	57.5	WNW 2	1	8	+0.4	0					Lerwick													
Utsire	59.5	W 3	3	9	-0.4	6					Renfrew													
Helsingfors	51.1	NE 2	0	11	+0.5	28	14	10			Eskdalemuir													
Jordavala	51.8	S 1	4	13	0	2	13	11			Cramwell	63.7	SSW 4	4	11	-1.9	0	14	10					
Kuopio	51.2	S 1	2	-	+0.5	3	12	8			Scilly	68.9	WSW 5	3	13	-1.0	-							
Vasa	63.7	NW 1	1	8	+1.0	1	13	6			Tynemouth	57.8	SW 2	4	11	-1.9	-							
Sodankylä											Pembroke	63.8	SW 8	0	13	-2.3	12							
Reval											Croydon	67.6	SW 3	0	11	-1.5	-	14						
Dorpat											Aberdeen	53.8	SSE 3	0	10	-3.0	4							
Filsand											Valentia													
Hungerburg											Guernsey													
Posen	63.7	W 4	2	8	+1.0	0					Stomoway	47.4	S 5	0	11	-5.0	5							
Warschau		4	4	7	+1.5	0	18	1			Holyhead	59.2	SSW 5	0	13	-2.6	19							
Lodz	62.2	NW 3	0	6	+1.3	42	18	5			Yarmouth	60.7	W 1	4	0	-0.8	1							
Lublin		W 3	4	8	+1.0	1	15	6			Blacksod													
Krakau	68.4	W 3	4	7	+2.1	5	17	7			Ross on Wye	64.0	WSW 7	0	13	-2.3	2	17	11					
Lemberg	66.1	SSW 3	0	10	+1.0	0	17	9			Calshot	68.5	WSW 5	4	13	-1.2	1							
Bromberg	64.4	W 3	2	8	+1.8	1	16	6			Yersey	71.3	WSW 3	2	13	-0.4	0							
Pinsk	61.7	W 2	4	10	+2.0	0	16	3			Donaghadee	56.1	SW 2	0	13	-1.9	2							
Zakopane	70.9	WW 3	0	3	+2.5	12	14	3			Thorshavn	48.8	W 2	4	8	-2.5								
Prag	70.7	W 3	0	8	+1.5	2	17	6			Seydisfjord	50.0	NW 8	4	1	-2.0								
Eger	72.6	WSW 1	3	5	+1.5	2	15	3			Piga	53.2	SSW 4	3	9	+0.4	3	16	8					
Prenau											Libau	51.3	N 7	0	4	-0.6	15	16	13					
Kaschau	66.4	N 2	0	9	+1.5	8	17	9			Molnawa	56.7	S 3	3	-	-	17	9						
Olmütz	71.1	NW 3	1	8	+1.5	0	18	5			Dunaburg	56.2	S 4	4	10	-	-	17	9					
Budapest	67.8	NW 5	4	10	+1.3	6	22	10			Messina	65.7	N 1	2	24	+0.2	0	35	14					
Kaposvar											Tarent	65.6	WW 1	3	19	+1.0	0	26	18					
Szeged	68.4	NW 1	0	12	+1.8	-	20	12			Venedig	67.9	Stille	1	17	+2.8	0	24	16					
Debreczen	65.2	NW 1	0	1	+1.3	10	18	10			Constantine	68.0	Stille	2	14	-0.7	0	29	14					
Stombakely	70.0	N 3	1	8	+2.0	12	20	8			Bizerba	66.7	W 4	0	22	+0.4	-	27	15					
Belgrad											Osafjord	58.9	NE 1	4	-1	-1.5								
Turin	73.2	Stille	0	15	-	-	-	-			Pytkjauk	50.8	E 3	1	-3	-1.0								
Padua	68.1	NE 1	1	16	+3.2	0	26	14			Vestmanna	49.9	SE 4	0	3	-1.0								

STATION	NACHMITTAG				ABEND				Luftdruck Charu.Änd.	STATION	NACHMITTAG				ABEND				Luftdruck Charu.Änd.		
	Luftdr.	Wind	Himmel	Temp.	Luftdruck Charu.Änd.	Luftdr.	Wind	Himmel			Temp.	Luftdruck Charu.Änd.	Luftdr.	Wind	Himmel	Temp.	Luftdruck Charu.Änd.				
Wien	62.9	WSW 1	1	18	-1.2																
Salzburg																					
Klagenfurt																					
Zürich	66.6	NW 6	2	17	+0.1	68.4	W 2	3	18	+0.8											
Bern	66.4	SW 3	3	17	+0.1	68.5	NW 3	3	13	+0.8	Malta	65.8	-1	1	23	-					
Genf	68.1	SW 2	1	19	-0.0	68.2	SW 2	1	16	+0.4	Madrid										
Lugano	64.1	WSW 1	0	22	0.0	62.6	S 1	0	12	0.0	La Coruña										
Helder	65.6	NW 4	3	11	+2.5																
Vlissingen	65.3	NW 3	3	7	+2.0	70.3	NW 1	1	8	+1.0											
Utrecht	66.2	NW 3	3	12	+1.5	67.0	NW 2	1	9	+2.0	Rochefort	71.7	NW 4	2	17	+0.2	71.6	S 3	4	15	+0.2
Kopenhagen	57.5	NW 7	3	11	+2.0	56.7	NW 6	1	10	+2.0	Bordeaux	68.8	NW 2	3	18	+0.1	70.5	NW 1	3	13	+1.1
Skagen	50.4	W 6	3	13	+2.0	55.1	N 6	9	+2.0	Dijon	70.4	NW 2	1	11	+0.5	70.4	NW 2	1	11	+0.5	
Hansholm	53.9	NW 5	2	11	+1.0	57.5	NW 5	1	10	+1.5	Colais	70.9	NW 1	2	20	+0.4	71.3	SE 3	15	+0.3	
Blaavandshuk	58.5	NW 7	3	11	+1.0	61.4	NW 7	3	11	+2.0	Limoges	72.8	NW 3	2	15	+0.7	72.1	NW 1	1	14	+0.1
Hammershus	52.9	NW 2	2	12	+1.0	55.1	NW 4	1	10	+1.0	St. Mathieu										
Abisko	44.5	W 3	7	+1.0							Montpellier										
Haparanda											Paris	69.6	NW 4	3	16	+0.5	71.0	NW 3	3	11	+0.6
Stensele	46.0	NW 5	4	8	+2.0						Reims	72.3	NW 3	4	16	+0.6	72.6	N 2	3	13	+0.4
Oestersund	51.1	NW 8	2	7	+2.0						Strasbourg	67.5	W 3	3	16	+0.2	69.5	NW 3	1	12	+1.3
Hemösand	47.4	NW 7	3	12	+1.5						Toulouse										
Sanna	49.7	N 7	3	7	+1.0						Tours	71.5	NW 3	4	16	+0.4	72.3	SE 2	2	14	+0.7
Karlstad	48.0	NW 4	4	15	+0.8						Argentan	70.7	NW 2	4	15	+1.1	71.5	N 2	3	13	+0.3
Stadholm	47.1	SW 1	4	12	-0.0						Amiens	69.4	WSW 2	3	16	+1.5	70.9	NW 1	1	11	+1.0
Jönköping	48.2	SW 5	3	14	-0.0						Cosne										
Wisby	49.3	WSW 5	2	14	-0.0						Le Havre	70.9	NW 2	3	14	+1.0	71.8	NW 3	3	12	+0.5
Kalmar	49.8	W 3	3	12	-0.0	51.9	W 3	1	16	+1.5	Marignane	66.9	NW 5	4	27	-	65.9	NW 2	1	22	-0.4
Spitzbergen	58.4	NW 5	3	4	-0.0	57.6	- 6	2	3	+0.4	Metz										
Jungö	45.3	SE 3	12	+0.4	45.8	SE 2	10	+0.4			Brüssel	67.9	NW 3	2	10	+0.5	70.4	NW 2	1	8	+1.5
Hemsjö Kinn	56.6	N 5	2	7	+0.8	56.7	SW 4	3	8	0.0	Lyon	69.0	SE 1	3	12	-0.3	70.2	NW 3	2	14	+0.7
Aalesund Linn	56.3	NW 4	2	10	+1.5	60.3	NW 6	2	8	+2.3	Romilly	65.8	NW 3	3	16	+0.7	71.9	NW 1	1	10	+1.1
Öxå Boveninsjö	46.1	SE 4	1	10	-0.0	47.3	SE 3	1	4	+0.8	Toulon										
Andarna Rind	49.3	NW 4	2	7	+0.8	51.3	NW 6	3	7	+1.2	Lenwick	58.3	W 4	3	9	+0.4	59.0	W 4	2	8	-0.0
Berges Juv May	45.0	ESE 4	2	4	+0.8	44.8	E 2	1	2	0.0	Renfrew	64.4	WSW 3	1	11	0.0	63.9	WSW 2	1	10	-0.4
Brönne Färdey	51.1	NW 6	9	+1.3	55.7	NW 5	3	8	+2.6	Eskdalemuir											
Verås	47.3	S 4	3	11	-0.0	47.8	S 2	4	11	-0.0	Cranwell	68.4	NW 4	2	12	+0.4	68.6	SSW 3	3	11	-0.0
Skudenes	58.1	NW 5	2	9	+1.5	58.9	W 3	4	9	-0.0	Scilly	72.0	NW 1	2	15	+1.5	72.3	W 3	3	13	-0.0
Dombås	53.0	W 2	4	6	+0.4	54.6	SE 3	3	1	+1.2	Tyremouth	65.8	W 2	3	13	-0.0	65.3	W 1	4	12	-0.0
Valdersund	53.6	NW 4	8	+1.2	55.1	NW 5	2	6	+1.2	Pembroke	70.4	W 5	2	13	+0.4	69.9	W 5	2	13	-0.8	
											Croydon	69.9	NW 3	2	12	+0.8	69.7	W 3	3	7	-0.0
Helsingfors	48.9	W 3	13	0.0	49.9	SSW 3	4	13	+0.5	Aberdeen	62.4	W 3	3	14	-0.4	62.8	W 1	1	9	-0.0	
Sordavala	51.5	S 5	12	-1.0	51.1	S 2	4	12	-0.0	Valencia											
Kuopio	48.2	S 2	11	+0.5	48.7	S 1	4	12	-0.0	Guernsey	72.1	NW 3	3	13	+0.8	61.1	WSW 3	2	11	-0.0	
Vasa	46.5	SW 4	4	11	+2.0	48.9	NW 1	3	10	+1.0	Stornoway	61.5	NW 3	3	12	+1.2	67.1	SSW 4	4	13	-0.8
Sadomkyä											Holyhead	68.2	SW 4	3	13	-0.0	68.7	W 1	1	12	+0.4
Reval											Yarmouth	67.9	NW 3	1	13	+1.2					
Dorpat											Blackrod										
Filsand											Rassau Wye	69.4	NW 3	2	15	+0.4	69.7	WSW 3	1	12	-0.0
Hungerburg											Calshot	70.8	W 4	3	14	+0.8	71.3	WSW 3	2	12	+0.4
Posen	57.7	WSW 4	3	16	-0.0	60.9	WSW 3	4	10	+1.2	Yersey										
Warschau	58.1	W 3	3	17	-0.2	58.7	WSW 2	4	12	+0.4	Danaghadee	65.1	W 1	3	13	-0.0	64.5	W 2	4	12	-0.4
Lodz	57.2	SW 3	4	15	-0.5	59.8	W 5	4	12	+0.9											
Lublin	-	S 2	4	16	-0.4						Thorshavn	57.8	W 4	2	1	+0.5	53.9	NW 6	4	2	+0.5
Krakau						61.3	SW 2	4	12	0.0	Sydsjøfjord	63.5	NW 7	3	3	-0.0	54.8	N 4	3	2	-0.0
Lemberg	62.7	SSW 2	3	15	-1.7	63.1	SSW 2	3	12	-0.0	Akureynri	55.7	N 5	0	3	-1.0	57.3	SE 2	1	4	-0.5
Bromberg											Josfjord	57.3	SE 2	1	4	-0.0	57.2	EHE 1	3	4	-0.5
Pinsk	60.5	SW 3	4	14	-1.0	59.8	SW 3	4	12	+0.2	Reykjavik	55.2	NE 5	1	5	-0.0	54.2	EHE 4	1	5	-2.5
Bialystock	57.1	S 1	3	16	-0.5						Vestmanna	56.2	NE 1	2	5	-0.5	54.3	SE 2	1	6	-0.5
Prag	60.7	W 5	3	17	-0.5	64.0	NW 3	2	11	+2.5											
Eger	62.3	W 6	3	13	0.0	65.4	NW 4	3	8	+2.0											
Kassan	67.2	S 2	3	15	-0.5	62.9	SE 3	3	18	-0.5											
Olmütze	62.1	SW 4	3	16	+1.5	63.0	NW 1	3	13	+1.0											
Budapest	63.6	S 1	3	20																	

BEOBACHTUNGEN VON 2 UHR NACHTS

STATION	Luftdr.	Wind	Himmel	Temp.	Luftdruck Char. u. Äend.	Bemerkungen	STATION	Luftdr.	Wind	Himmel	Temp.	Luftdruck Char. u. Äend.	Bemerkungen
Hamburg	66.8	WSW 3	2	7	+0.8		Bordeaux	72.8	N 1	0	7	-0.0	
Lerwick	58.5	WSW 2	1	8	-0.4		Dijon	73.0	N 1	0	7	-0.0	
Scilly	70.8	WSW 3	4	13	-0.8		Limoges	70.2	SE 2	0	8	+0.1	
Malinhead	57.7	S 6	15	-3.8			Lyon	72.1	NW 3	0	9	+0.4	
Tyremouth	63.8	W 1	4	9	-0.8		Paris	73.2	SE 1	0	5	0.0	
Stornoway	57.6	SW 3	-	-1.9			Strasbourg	73.3	NW 2	1	6	+0.6	
Holyhead	65.3	SSW 4	0	12	+0.9		Toulon	69.8	N 3	3	20	+0.4	
Yarmouth	68.4	WSW 4	2	10	-0.0		Toulouse	71.6	SE 2	4	13	-0.0	
							Tours	73.4	0	0	12	+0.2	
							Metz	72.3	NW 1	0	5	-0.0	

Schiffsmeldungen.

	Breite	Länge	Luftdr.	Wind	Sicht	See	L.T.W.T.
2p	49.0	28.2	68.6	SSW 5	bis 4 km	leicht, mässige Dünung aus SW	18.3 12.8
2p	49.7	19.3	69.0	SSW 4	" 12 "	mässige, schwere " " "	" " "
7p	51.2	21.9	61.3	SW 6	" 4 "	grab, mässige " " "	SW 16.1 14.4
7p	49.7	24.0	63.6	SW 6	" 7 "	" " " " "	SW 18.3 16.7