

DEUTSCHE SEEWARTE

WETTERBERICHT.

JAHRGANG 47 Nr. 268

Dienstag, 25. September 1922

Mitteleuropäische Zeit. Luftdruck reduziert auf 0° Temperatur, N—Meeresspiegel, Schwere in 45° Breite. Temperatur in Graden Celsius.
Windstärke nach Beaufortskala (12=Orkan). Wolken: 0=wolkenlos, 1=¼ bedeckt, 2=½ bedeckt, 3=¾ bedeckt, 4=bedeckt,
• = Regen, * = Schnee, ∞ = Dunst, ≡ = Nebel, R = Gewitter.

DEUTSCHE STATIONEN	HEUTE MORGEN														
	Zeit	Luftdruck	Wind	Himmel	Temp.	Abw. Mittel	Feuchtigkeit	Luftdruck Char. u. Änd.	Niederschlag	Max.	Min.	Sichtweite	Witterungsverlauf	Bemerkungen	See
Borkum	8	760.5	ER 2	1	10	-2	80-89	+0.3	0	12	7		zieml. heiser		2
Wilhelmshaven	8	760.4	E 1	0	8	-3	80-89	+0.3	0	12	7		vorw. "		
Cuxhaven-Altrowdahl	8	762.1	E 1	1	4		80-89	+0.1	0	12	5		vorw. "		
Helgoland	8	762.6	E 2	3	11	-2									2
Keitum	8	761.8	SE 1	3	8	-4	70-79	+1.2	0	11	7		zieml. "		
Bremen	8	762.0	WR 3	1	7	-4	85-100	+0.6	0	12	7		meist bewölkt		
Hamburg	8	760.6	ENE 1	1	9	-1	75-84	+0.5	0	12	7		zieml. heiser	Bod. Min. 5.7	
Gr. Borstel	8		Stille	2	8				0	12	4		"		
Kiel	8	761.9	Stille	2	8	-4	90-99	+0.2	0	13	6		"		
Wustrow-Warrowsande	8	760.9	E 1	1	9	-3	80-89			14	5		"		
Swinemünde	8	760.4	E 1	2	8	-4	70-79		0	13	5		"		
Rügenwaldermünde	8	761.2	E 2	3	5	-6	90-99	+0.6	0	11	2		"		2
Danzig	8	761.8	Stille	3	9	-3	70-79	+0.1	0	13	3	50 km	vorw. "		
Königsberg	8	760.6	WSW 1	2	8	-3	80-89	+0.2		12	2		meist bewölkt		
Memel	8	760.8	W 2	3	8	-3	80-89	+0.2	2	12	7		"		3
Aachen	8	758.8	Stille	≡	10	0	95-100	+0.3	19	17	10	bis 500 m	Gewitter		
Löningen	8	759.9	NE 1	1	6		95-100		3	11	5		meist bewölkt		
Kassel	736	758.6	NE 1	4	9	-1	95-100	+0.9	19	11	8		"	120 - 2 pm NW R	
Magdeburg	8	759.8	N 2	4	8	-3	90-99	+0.7	12	13	8		nachts Niederschl.		
Dresden	805	757.3	NNE 3	*	7	-5	95-100	+0.6	22	13	6	10 bis 4.30 SWW bis 2.00 NW bis 200 m	"		
Berlin	8	760.3	NE 3	2	9	-3	80-89	+0.2	1	13	5	" 4 km	"	Bod. Min. 7.6	
Grünberg 175ch.	8	759.2	NE 2	*	7	-4	90-99	+0.2	10	14	6		"		
Breslau	8	758.0	E 1	*	7	-4	90-99	-0.3	3	15	7	" 10 "	Wetterleuchten	9 pm Wetterleuchten	
Frankfurt a/M.	8	758.5	N 3	13	+2	80-89	+1.0	3	15	11			germ. Niederschl.	2 pm FS in W	
Mainz	8	758.8	Stille	3	12		90-89	+0.7	2	15	11		"		
Karlsruhe	726	759.2	SW 1	*	13	+3	80-89	+0.3	*	16	14		"		
Friedrichshafen	8	758.6	W 3	4	14	+3	90-99		21	18	13		Gewitter	nachts Niederschl.	
Bamberg	8	757.8	SW 2	*	13	+3	90-99	+0.4	1	18	11	" 20 "	nachts Niederschl.		
Fürth	8	757.0	W 2	*	14			+0.3					"		
München	8	759.4	WSW 2	*	13	+3	95-100		0	11	12		Gewitter		

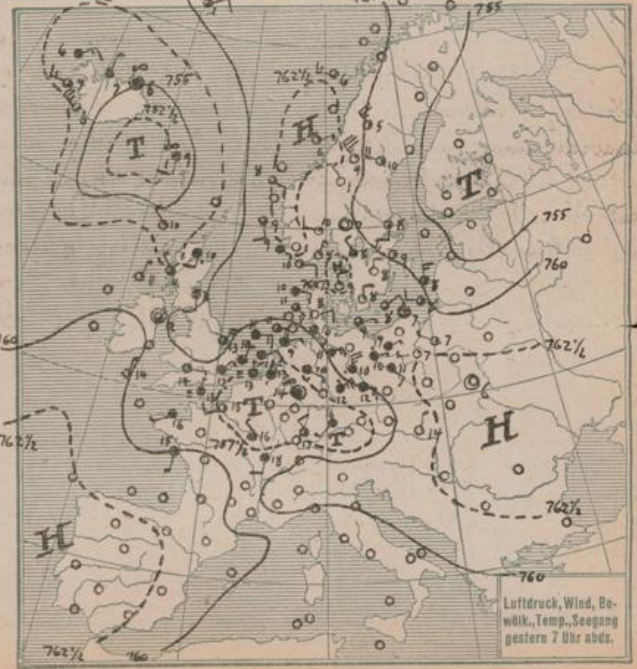
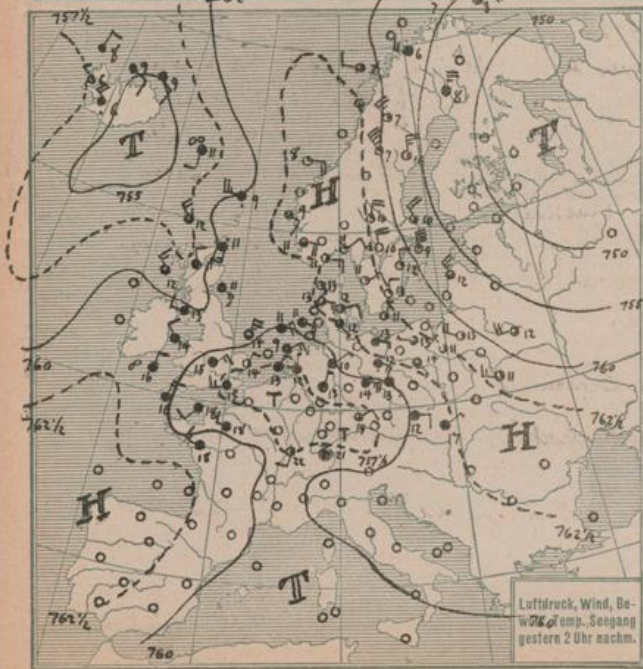
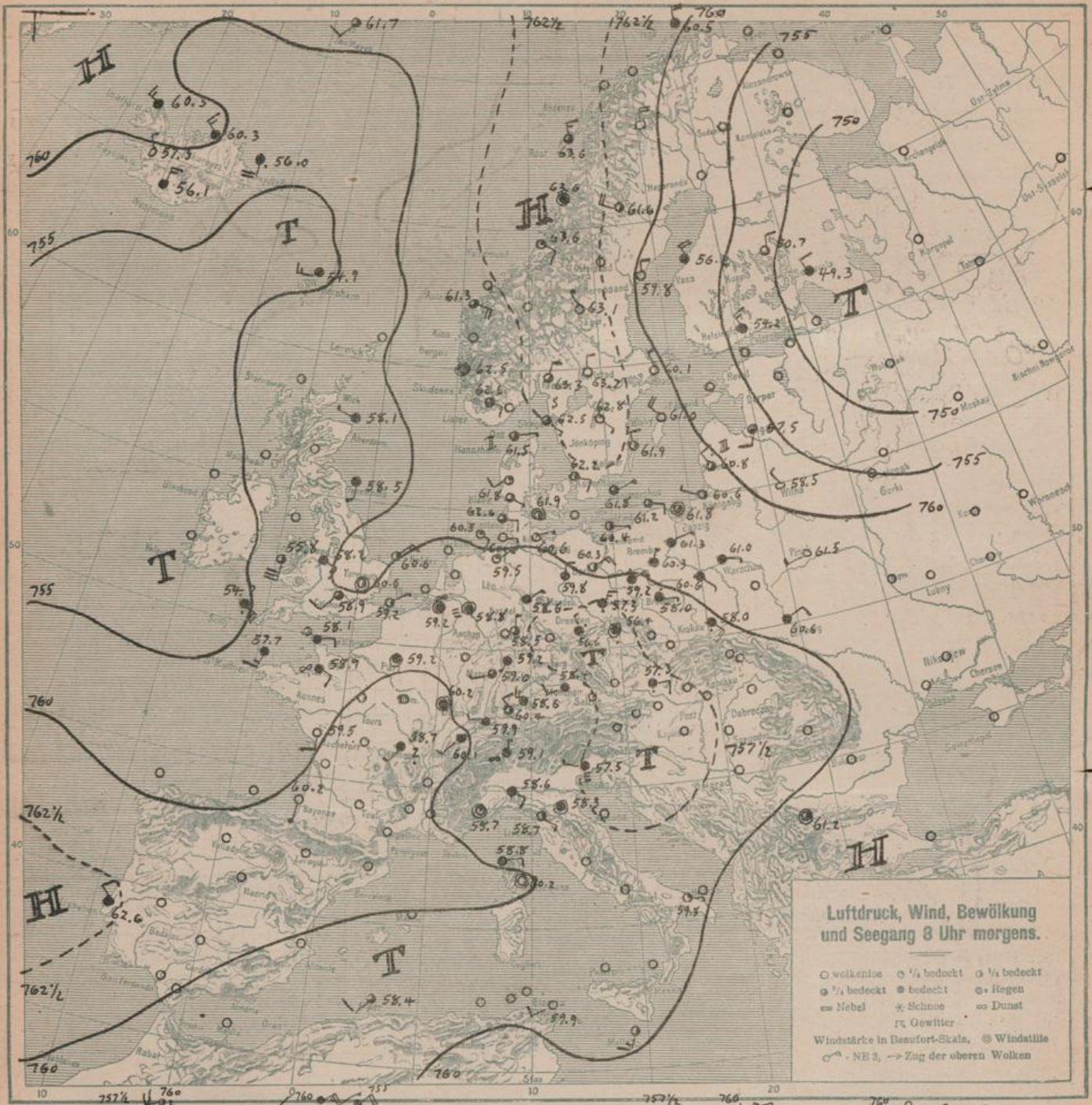
KÜSTENSTATIONEN UND FEUERSCHIFFE

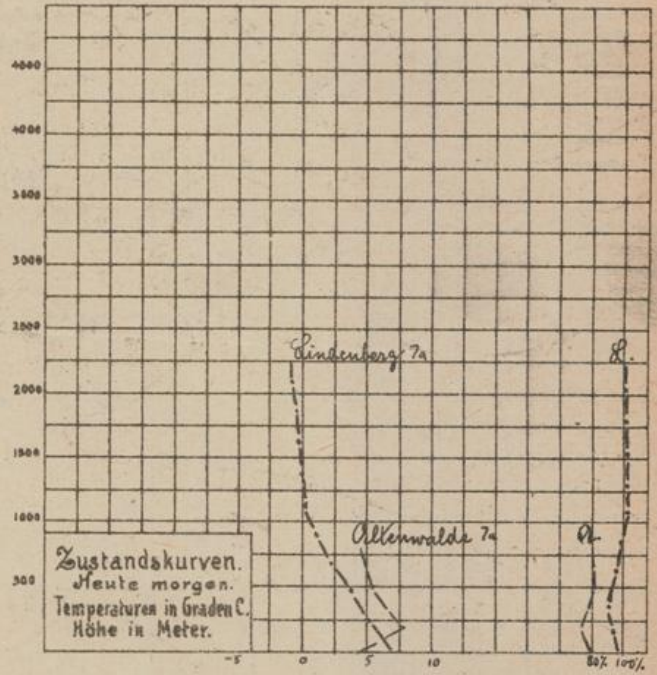
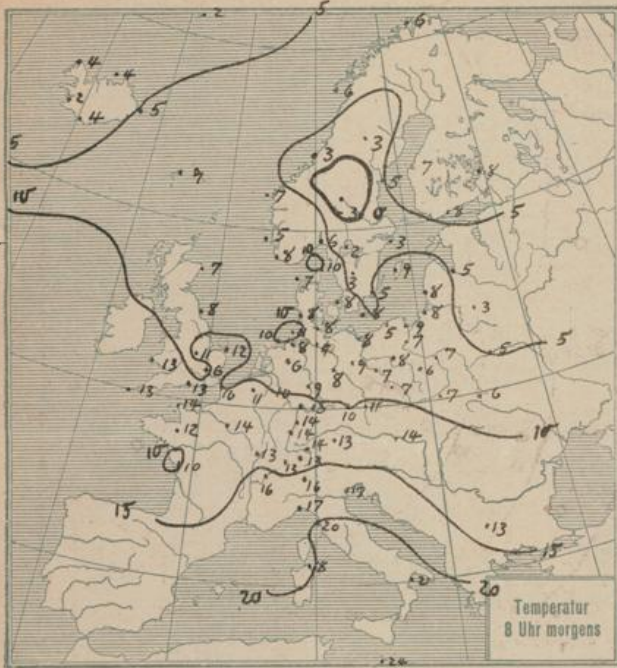
List	8a E 1-3 " See 2 " 10.5 SE 1 " See 1	Borkumriff	8a 59.3 SE 2 " 12 / 1.0 W 1 18. See 2
Bülk	8a E 1-2 " 11.5 SW 1 9-10 SW 1	Amrumbank	
Arkona	8a E 1-1 " See 3	Adlergrund	8a E 1-1 " See 1 (Barnh) nachts (Sicht) Ansonst: fester Sicht 10.0/11.1-2 See 1
Meerleuchte	7a E 2-3 " Sicht 12.5m See 1		

HÖHEN BEOBSACHTUNGEN

(Luftdruck der Bergstationen nicht auf Schwere und N—Meeresspiegel reduziert)

STATION	Höhe	HEUTE MORGEN													
		Zeit	Luftdruck	Wind	Himmel	Temp.	Feuchtigkeit	Luftdruck Char. u. Änd.	Niederschlag	Max.	Min.	Sichtweite	Witterungsverlauf	Bemerkungen	
Kahler Asten	852	8	671.0	WNW 2	≡	6	95-100	+0.5	12	-	6		Wetterleuchten		
Brocken	1148	8	658.9	ENE 5	≡	1	95-100	+0.7	20	3	1		nachts Niederschl.		
Fichtelberg	1213	8	659.2	WNW 3	*	6	95-100	-0.1	2	7	2	unter 50 m	"		
Zugspitze	2964	716	528.7	NW 5	*	-1	95-100	-0.5		4	-1		"		
Santia	2500	730	542.9	NW 4	*	2		+0.3	31				"		
Heiden	800	730											"		
Sonnblick	3106	732	514.4	NW 4	≡	1	90-99	-0.6					"		
Schneekoppe	1603	705	022.0	WSW 3	≡	5		-0.2	9	5	0		Wetterleuchten		
STATION	Seehöhe	Zeit	Boden	200	500	1000	1500	2000	2500	3000	3500	4000	4500	5000	Bemerkungen
Lindenberg	122m	7a	70-95.4	40-90.2		0-100		22.00							Wolkengraue 100m
"	"	10a	ENE 5	E 2-2	E 2-10	ESE 10	ENE 9	E 8							fr-str.
Danzig	-	8a	WNW 1	SWW 4	WNW 4	NNW 5	NW 2	NNW 5	NNW 5	WSW 7		WSW 9	W 10	SWW 8	
Bremen	-	7a	NE 7	E 1-5	SE 1-3	E 1-5	E 1-8	E 1-9							ci-ca
Cuxhaven	-	7a	4.5-98.2	7.6-79.2	5.4-80.2	4.4-81.2									"
Attenuwalde	37m	7a	E 2	E 5	E 6	E 8									" 20 "
Hamburg	17m	9a	Stille	E 1-1	E 6	E 4	NE 3	NE 3	NS	W 4	Stille	NW 5	W 7		
Fürth	-	6a	W 6	*	W 9	W 14									fr-str.
Friedrichshf.	400m	8a	W 4	*	W 6										fr-m
Landau	-	6a	W 5	*	W 9	W 14	WSW 3	WSW 6		W 6					Wolken in 2300m
Metz	-	6a	W 1	*	W 5	W 9									" 800 m
Cranwell	-	7a	SSE 6	*	ESE 4	SSE 5									
Lympne	-	7a	E 5	*	S 1										
Toulouse	-	7a	*	*	W 6	W 6	W 12								
Rennes	-	7a	*	*	W 6	W 8	W 8	W 8							
Warschau	-	7a	*	*	SSE 6	E 6	NE 6	ENE 7	*	ENE 9					





ALLGEMEINE ÜBERSICHT 8 Uhr morgens: Montag, 25. September 1922

Die Luftdruckgegensätze über Europa sind auch heute noch sehr geringe, auch die Druckverteilung hat wenig Änderung erfahren. Die Rücken hohen Druckes besteht heute noch über Skandinavien, und das Tiefdruckgebiet liegt wenig verändert über Finnland. Die flache Depression, die gestern über Frankreich sich entwickelt hatte, ist ostwärts durch Mitteldeutschland gezogen und hat überall Niederschläge hervorgerufen (Dresden 22 mm). Aachen, Kassel und Pörschlaun melden auch Gewittererscheinungen. Nur an der ganzen deutschen Küste blieb es trocken. Heute liegt die flache Depression über Pörschlaun. Die Temperaturen sind allgemein noch sehr gering. Im Westen der britischen Inseln fällt der Druck erneut.

WETTERAUSSICHTEN AN DER DEUTSCHEN KÜSTE für Dienstag, 26. September 1922

- NORDSEE: Schwachwindig, teils heiter, teils wolkeig, stückweise Nebel, trocken, tags ziemlich warm, nachts Abkühlung.
 - westl. OSTSEE: Wie Nordsee.
 - östl. OSTSEE: (Wetterwarte Königsberg) Schwache nordöstliche Winde, wolkeig, zeitweise Regen, kühl, Nachtfrostgefahr.
- Sturmwarnungen:

STATION	MORGEN							STATION	MORGEN										
	Luftdruck	Wind	Himmel	Temp.	Luftdruck Char. u. And.	Niederschlag	Max. Min.		Bemerkung	See	Luftdruck	Wind	Himmel	Temp.	Luftdruck Char. u. And.	Niederschlag	Max. Min.	Bemerkung	See
Wien	757.3	E 2	•	14	V +0.2	1	14 12	meist bewölkt		Madrid									
Salzburg										La Coruña									
Klagenfurt										San Fernando									
Zürich	60.4	NW 2	3	13	/ +0.5	7				Alger	58.4	SW 2	3	—	—	0			
Bern	59.9	W 1	4	13	/ +0.2	1				Tunis	59.9	NW 2	0	—	—	+0.5			
Genf	60.1	SW 1	4	16	—	0													
Lugano	59.1	N 1	4	16	—	0													
Helder	59.6	E 2	4	10	/ 0	8													
Viissingen	59.3	NE 1	4	9	/ +0.5	9													
Utrecht	59.1	NE 1	4	—	/ +0.5	—													
Kopenhagen	61.2	ESE 2	2	8	—	0	18												
Skagen	62.5	SE 1	3	10	—	0			0										
Hanstholm	61.5	E 1	3	7	—	0			2										
Blaavandsbuk	62.0	SW 2	1	7	V +0.5	0			1										
Nammiershus	61.8	NE 1	3	8	/ +0.2	0													
Abisko										Roddefort	59.5	ESE 1	3	10	—	+0.7	18	10	
Näpärands										Bordeaux									
Stensele	61.6	WNW 4	2	3	/ +0.5	0	8		1	Dijon	60.2	Stille	4	0	/ +0.3	21	9		
Ostersund										Calais	59.2	NE 1	2	10	—	0	7	15	7
Härnösand	59.8	N 2	0	5	/ +0.5	0			3	Limoges									
Särna	63.1	NW 1	0	—	—	0	8	—6		St. Mathieu	59.7	SSW 2	4	—	—	+0.5			
Karlstad	63.7	N 2	0	2	/ +0.5	0	11	—1		Montpellier									
Stockholm	60.1	NW 1	0	3	/ +0.5	0	10	1		Paris	59.2	Stille	4	14	—	+0.5	0	18	13
Jönköping	62.8	SE 1	1	3	—	0	10	0		Rennes	58.2	SE 2	—	12	—	+0.4	0	17	12
Wisby	61.0	NW 4	0	2	—	0	0		4	Strasbourg	59.0	WNW 1	3	14	/ +0.6	0			
Kalmar	61.9	N 2	2	5	Y 0	0			1	Toulouse									
Spitzbergen	67.2	N 1	2	—	/ +0.4	0			0	Tours									
Jngö	60.5	N 4	2	6	/ +0.4	1			4	Lyon	60.4	W 1	4	14	—	0	22	12	
Tramsö Röst	63.6	N 3	3	6	/ +0.4	0			2	Amiens	58.2	Stille	3	12	/ +0.5	—	19	12	
Kalesund Sam. Mayen	61.7	SW 2	3	2	V +0.4	0			1	Cosne	60.4	Stille	4	14	—	0	—	19	14
Öro Bäreninsel	63.7	NE 2	4	1	—	0			2	Le Havre									
Andenes										Argentan	58.8	Stille	∞	12	—	+0.2	0	17	11
Bergen Faerder	63.3	NNE 2	3	6	V +0.4	0			1	Metz									
Brønnö	63.6	Stille	4	—	—	0				Romilly	60.2	Stille	4	14	/ +0.2	0	20	12	
Vardö										Blarrifz	60.2	S 1	0	—	—	+0.5			
Skudenes										Nizza	58.7	Stille	1	—	—	0			
Dombås										Brüssel	59.2	Stille	∞	11	/ +0.5	9	15	10	
Valdersund	62.6	SE 2	1	3	/ 0	0			2	Lenwick									
Kirna	61.3	ESE 2	3	7	—	0			4	Renfrew									
Kister	62.6	ESE 2	3	8	—	0			0	Eskdalemuir									
Helsingfors	59.2	NW 3	4	8	/ +0.5	0				Cranwell	60.0	SE 2	4	5	/ +0.4	0	16	4	
Jardvala	49.3	NNW 2	4	8	/ +0.5	1				Scilly	59.7	SE 4	0	13	/ +0.2	0			6
Kuopio	58.7	N								Tynemouth	58.5	SW 1	4	8	—	0	0		0
Vasa	58.2	NNW 4	4	7	/ +0.5	1				Pembroke	55.8	S 6	3	13	—	+2.3	0		5
Jodankylä										Croydon	60.0	Stille	2	6	—	+0.4	1	13	4
Reval										Aberdeen	58.1	NNW 1	4	7	/ +0.4	1			0
Darpat										Valencia									
Filsand										Guernsey									
Hungerburg										Stornoway	58.8	Stille	4	6	/ +0.4	0			0
Posen	60.3	NNE 1	4	8	—	0	14	7		Holyhead	55.6	SE 4	4	13	/ +1.5	0			2
Warschau	61.0	ESE 1	4	7	W 0	0	14	5		Yarmouth	60.0	NE 3	2	12	—	0	0		1
Lodz	60.6	SE 1	4	6	—	0	12	1		Blackrod									
Lublin	5	NE 2	4	5	W -0.3	6	13	5		Ross on Wye	58.2	SE 3	4	11	—	+0.4	0		9
Krakau	58.0	SE 3	4	7	/ +0.4	5	15	7		Calshot	58.9	SW 2	3	13	—	+0.4	0		0
Lemberg	60.6	ESE 2	4	6	—	-1.2	12	5		Yersey	58.1	E 2	4	14	/ +0.4	0			0
Bromberg	61.3	ESE 1	4	7	W 0	0	14	4		Donaghadee									
Pinsk	61.5	W 1	0	5	/ +0.2	0	12	9		Thorshavn	59.9	W 3	4	9	/ +0.5				
Wlwa	58.5	NW 1	0	3	—	1				Seydisfjord	65.0	S 4	0	5	/ +1.0				
Prag	58.7	Stille	0	11	/ 0	1	14	10		Akureyri	60.3	NW 3	4	4	/ +2.0				
Eger	58.6	NNW 1	0	10	V 0	6	14	9		Isafjord	60.3	NW 3	4	4	/ +2.0				
Prerau										Reykjavik	57.5	NNW 1	0	2	—	0			
Kaschau		S 1	3	13	/ +1.0	0	16	11		Westmannö	56.1	N 3	4	4	/ +0.5				
almütz	57.6	Stille	4	10	—	0	13	10											
Budapest										Amerikanische Beobachtungen von 2 Uhr nachts									
Kaposvar										Barom. Wind Aufklar. Wind									
Szeged										Sydney	765	N 1	Helena	764	NE 1				
Debreczen										White River	69	Stille	Dumbar	67	NW 1				
Belgrad										Winnipeg	73	NW 1	Roseburg	62	SW 1				
Riga	57.5	SSW 2	3	5	—	0	3	10	4	Mahtucket	59	W 4	San Francisco	63	NW 4				
Sofia	61.2	Stille	3	13	—	0	0	27	12	Washington	58	N 2	Forth Worth	63	SE 1				
Genua	58.6	SE 2	4	17	—	+0.7	19	16	3	Hattaras	60	W 1	El Paso	62	SE 1				
Livorno	58.7	SE 1	2	20	—	0	23	15	3	Charleston	62	W 1	East Port	50	W 1				
Maddalena	59.2	Stille	0	18	—	0	16	16	1	Bermuda	65	W 2							
Tarent	59.8	E 1	1	21	—	0	26	19	1	Key West	62	SE 1							
Venedig	57.5	NNW 1	3	17	/ +0.5	0	24	16	0	Little Rock	64	NE 1							
Florenz	58.3	Stille	4	—	—	0.5				Nashville	63	NW 1							
Malta	59.9	SW 3	2	24	—					Huron	60	S 1							
										Salt Lake City	68	N 1							

Schiffsmeldung:

25. Sept. 1922 2^ha Breite Länge Luftdruck Wind Sicht Seegang Temp. Luft-Wasser
 59°2' 10°5'W 756.8 Stille bis 50 km lange flache Dün.a.W 4 10.4°

NACHMITTAG UND ABEND DES VORTAGES

Nr. 268 1922

Freitag, 25. September

DEUTSCHE STATIONEN	NACHMITTAG										ABEND								
	Zeit	Luft-druck	Wind	Himmel	Temp.	Abw. v. Mittel	Feuch-tigkeit	Luftdruck Char. Aend.	Sichtw.	Witterungsverlauf	See	Zeit	Luft-druck	Wind	Himmel	Temp.	Luftdruck Char. Aend.	Witterungsverlauf	See
Borkum	2	760	E 4	4	11	-0.8	70-70	-0.7	verreg.	bewölkt	2	7	760	E 3	3	11	0	z. ent. heiter	2
W' haven												7	59.4	E 1	2	10	0	"	"
Cuxhaven												7	60.5	SE 3	3	11	-0.0	"	"
Helgoland	2		E 5	2	13	-2	70-90	-0.4	Witterungsverlauf		1	7	59.8	E 4	4	11	0	meist bewölkt	
Kielum	2	61.4	E 3	2	13	-2	70-90	-0.4	Witterungsverlauf		7	59.6	SE 1	3	10	-0.5	"	"	
Bremen	2	60.9	SE 1	3	12	-3	60	-1.2	h. 30 km	z. ent. heiter		7	61.5	E 2	0	8	-0.3	meist heiter	
Hamburg	2	61.4	E 2	2	12	-3	95-100	-0.7	"	"		8	61.5	SE 3	3	9	+0.3	"	
Kiel	2	61.4	E 2	2	12	-3	95-100	-0.7	"	"		8	61.5	SE 3	3	9	+0.3	"	
Wustrow/Warnermünde												7	60.8	E 1	3	9	-0.8	"	
Swinemünde	2	62	NNE 1	2	11	-4	70-70	-0.3	"	"		7	60.8	E 1	3	9	-0.8	"	
Rügenwaldermünde	2											7	61	Stille	1	7	-0.3	vorw.	"
Danzig	2	61.5	NNE 3	1	10		60-90	+0.3	vorw.	"		7	61	Stille	1	7	-0.3	vorw.	"
Königsberg												7							
Memel	2	58.8	NW 3	3	12	-2	60-65	+1.2	Niedersch.	"	5	7	59.8	N 3	3	8	+0.2	meist bewölkt	
Aachen	214	58.5	N 1	4	12	+3	70-90	-0.4	"	"		7	58.8	N 1	4	13	0	Gewitter	
Löninge												7	58.5	N 1	4	9	-	meist Niedersch.	
Kassel	140	58.2	NE 1	4	10	-7	90-90	-0.7	anh. Niedersch.		6:30	7	57.6	E 1	4	10	-0.1	anh.	
Magdeburg												7	59.3	ENE 3	4	11	-0.7	meist "	
Dresden	208	60.0	E 1	3	12	-5	60-60	-0.7	meist bewölkt		7:00	7	59.4	N 5	4	10	-0.2	"	
Berlin	2	62.2	E 1	4	13	-	60-60	-0.8	"	"		7	60.1	E 1	4	10	-1.0	meist bewölkt	
Grünberg / Sch.												7	60.1	E 1	4	10	-1.0	meist bewölkt	
Breslau	2	61.5	SE 1	3	14	-2	60-60	-1.1	z. ent. heiter		7	60.4	SE 2	4	11	-0.4	z. ent. heiter		
Frankfurt a/M.	2	57.3	NNE 1	4	13	-	50-50	+0.3	Gewitter		7	57.8	Stille	0	14	+0.2	vorw. Niedersch.		
Mainz	2	58.2	SE 5	4	15	-						7	57.8	Stille	0	14	+0.2	vorw. Niedersch.	
Friedrichshafen												7	56.5	NW 2	3	17	0	Witterungsverlauf	
Bamberg												7	57.0	Stille	4	15	+0.2	meist bewölkt	
Fürth	2											7							
München	2	56.4	NE 2	3	19	+3	80-80	-0.4	z. ent. heiter		7	56.4	SW 1	4	16	0	meist "		

KÜSTENSTATIONEN UND FEUERSCHIFFE

List	7p E 2-3	Sichtw. 3	Borkumriff	60.2 E 5	2	12	W-11.5	See 3
Bülk	7p 59.0 E 3	1	Amrumbank					
Arkona	7p E 1	2	Adlergrund	7p NE 3	1	500	3	Stille
			Borkum	57.0	60.0	E 3	1	0

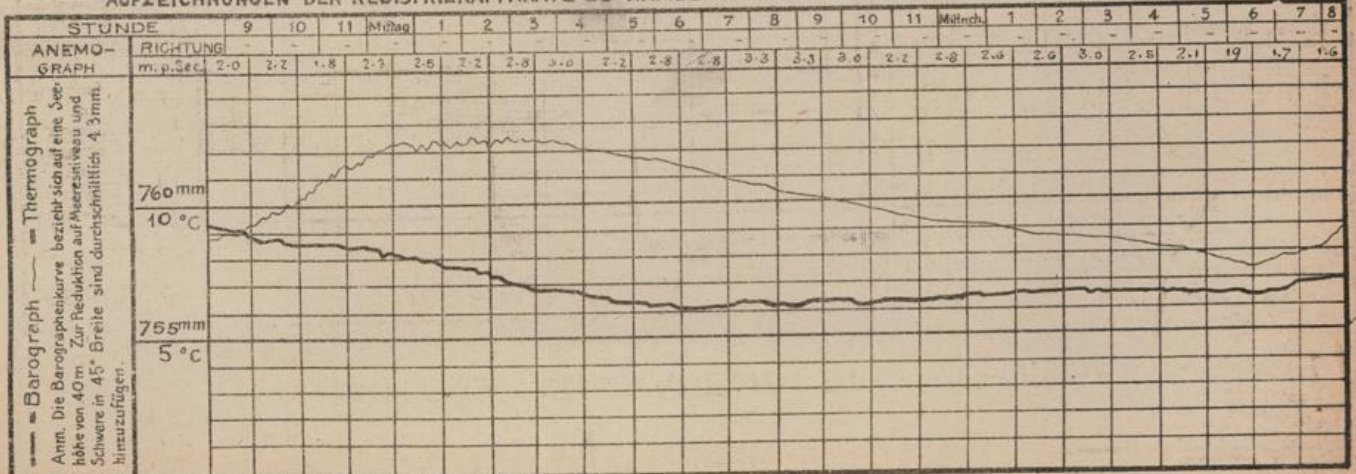
HÖHEN BEOBSACHTUNGEN

(Luftdruck der Bergstationen nicht auf Schwere und N-Meeresspiegel reduziert)

STATION	Höhe	NACHMITTAG										ABEND						
		Zeit	Luftdr.	Wind	Himmel	Temp.	Feuch-tigkeit	Luftdruck Char. u. Aend.	Sichtw.	Witterungsverlauf	See	Zeit	Luftdr.	Wind	Himmel	Temp.	Luftdruck Char. u. Aend.	Witterungsverlauf
Kalter Asten	852	2:30									7	68.03	NE 3	3	8	0	meist Niedersch.	
Bröcken	1148	2:10									7	65.92	E 5	5	2	-0.8	anh.	
Fichtelberg	1213	2	652.0	SE 2	3	5	95-100	-1.1	geringe Niedersch.		7	65.41	SE 5	5	5	-1.0	meist "	
Zugspitze	2964	2:10	531.4	NW 1	3	4	60-60	-0.1	z. ent. heiter		9:16	530.7	W 3	X	1	-0.2	Gewitter	
Säntis	2500		563.8	SW 4	3	9		-0.4			9:30	552.8	NW 4	4	6	-0.4		
Helden	800										9:30							
Sonnblick	3106										6:32							
Schneekoppe	1603										9:03	622.8	SSW 6	6	2	+2.0		

STATION	Wind in m/Sec	Seehöhe	Zeit	Boden	200	500	1000	1500	2000	2500	3000	3500	4000	4500	5000	Bemerkungen
Amiens			2p	W 2	W 2											
Tours			2p	W 3	N 8											
Toulon			7p	SE 2	SE 8	SE 8	SE 8	SE 8	SE 8	SE 8	SE 8	SE 8	SE 8	SE 8	SE 8	
Tours			7p	SE 2	SE 8	SE 8	SE 8	SE 8	SE 8	SE 8	SE 8	SE 8	SE 8	SE 8	SE 8	
Paris			7p	WSW 3	W 6	W 8	E 10	3 10								
Amiens			7p	WNW 1	W 2											

AUFZEICHNUNGEN DER REGISTRIERAPPARATE ZU HAMBURG SEIT GESTERN 8 UHR MORGENS (M. E. Z.)



STATION	NACHMITTAG				ABEND				Luftdruck Char. u. Aend.	STATION	NACHMITTAG				ABEND				Luftdruck Char. u. Aend.	
	Luftdr.	Wind	Himmel	Temp.	Luftdr.	Wind	Himmel	Temp.			Luftdr.	Wind	Himmel	Temp.	Luftdr.	Wind	Himmel	Temp.		
Wien	76.2	E 2	4	12	-1.1															
Salzburg																				
Klagenfurt																				
Zürich																				
Bern	57.9	SW 3	3	21	-0.6	58.7	W 3	4	18	V	0									
Genf	58.6	SW 2	2	22	-1.1	58.5	SW 2	4	18	/	+0.2									
Lugano	60.0	Stille	4	21	-0.8															
Helder	59.4	NE 4	4	11	-1.0	58.2	E 3	4	11	/	+0.5									
Villingen						58.4	NNE 1	4	10	/	+0.5									
Ulrecht	58.1	NE 3	3	9	-0.5	57.6	NE 3	4	10	-	0									
Kopenhagen						62.1	NNW 1	1	9	/	+0.5									
Skagen	62.3	NE 2	1	11	0	62.0	NNW 1	1	8	/	+0.5									
Hansholm	62.3	E 3	2	11	-0.5	61.2	E 2	2	10	/	-1.0									
Blaavandshuk	62.4	SE 2	1	13	-1.0	61.2	ESE 2	4	10	/	+0.5									
Hammershus	62.5	N 2	1	13	0	61.6	N 2	1	8	/	+0.5									
Abisko	59.0	W 3	4	6	+0.5															
Haparanda	58.6	N 5	4	8	+0.5															
Stensele	59.9	NNW 5	2	7	+0.5	59.9	NNW 5	2	5	-	0									
Oesfersund	61.3	NN 7	1	7	+0.5	62.2	NW 7	1	4	-	0									
Hernösand	57.5	NNW 5	2	10	0	58.1	W 4	2	10	-	0									
Särna						61.9	N 1	0	1	-	0									
Karlstad	58.2	N 4	1	10	0	61.6	Stille	0	7	-	0									
Stockholm	59.0	NW 4	2	10	0	59.5	E 2	3	8	-	0									
Jönköping	62.1	NNW 4	0	10	0	62.2	NW 1	3	8	-	0									
Wisby	60.1	NNW 8	1	9	+0.5	60.1	NNW 3	2	9	-	0									
Kalmar	61.3	NW 2	1	12	0	61.5	N 2	0	8	-	0									
Spitzbergen						58.8	NW 3	3	7	/	+0.4									
Jngö	57.4	NE 5	4	7	+0.8															
Tromsö																				
Aalesund	63.0	E 4	1	8	-1.2															
Öxö Rset	62.1	W 2	3	7	+0.8	62.4	N 3	3	6	/	+0.4									
Andenes																				
Bergen																				
Brønnö																				
Vardö	58.2	NE 4	3	8	+0.4															
Skudeneitshuk	63.1	SE 2	3	9	-0.8	61.7	SE 2	3	9	/	+0.8									
Dombås	62.6	NNW 1	0	5	0	61.8	Stille	0	0	/	+0.4									
Valdresund	60.1	E 1	2	7	+0.4	63.3	NE 1	1	6	/	+0.4									
Kinn						62.3	SE 2	3	3	/	-1.2									
Kistev	62.1	ESE 3	1	11	-0.8	62.5	SE 2	4	9	/	+0.8									
Helsingfors																				
Sordavala																				
Kuopio																				
Vasa																				
Sodankylä																				
Reval																				
Dorpat																				
Filsand																				
Hungerburg																				
Pasen	61.8	W 1	3	13	-0.6	61.6	ESE 1	4	9	/	+0.3									
Warschau	61.9	NNW 4	2	12	+0.1	62.2	NNW 1	2	7	/	+0.1									
Lodz	62.3	NW 1	2	11	-0.9	62.7	W 1	1	7	-	0									
Lublin																				
Krakau																				
Lemberg	62.2	W 3	2	11	-0.7	62.9	Stille	0	6	-	0									
Bromberg																				
Pinsk	59.0	SW 4	3	12	-0.3															
ucke	61.3	W 2	1	12	0															
Prag	60.4	SE 1	4	13	-1.5	57.9	E 3	4	12	/	-1.5									
Eger	58.5	ESE 5	4	14	-2.9	57.5	NE 5	0	12	/	0									
Kaschau	62.1	S 1	2	16	-0.5	62.0	Stille	3	12	/	+0.5									
Olmutz	62.0	SW 1	4	13	-2.0	61.0	SE 1	4	1	/	0									
Budapest	61.6	NE 1	4	12																

BEOBACHTUNGEN VON 2 UHR NACHTS

STATION	Luftdr.	Wind	Himmel	Temp.	Luftdruck Char. u. Aend.	Bemerkungen	STATION	Luftdr.	Wind	Himmel	Temp.	Luftdruck Char. u. Aend.	Bemerkungen
Hamburg	57.9	SE 2	4	7	0		Hallgönd	75.1	SE 1	2	11	-0.8	
Lerwick	58.5	SW 3	2	8	+0.4		Yermenth	60.4	NW 1	1	7	0	
Cranwell	60.8	ESE 1	4	8	0		Calshot	59.8	Stille	0	10	0	
Scilly	58.3	S 3	4	12	-0.8		Fosen	60.3	ESE 1	4	8	-1.4	
Mainhead	55.7	ESE 3	1	10	-1.9		Warschau	62.1	DP 1	4	7	-0.1	
Tynemouth	59.3	WSW 1	0	10	0		Pinsk	62.1	W 1	0	7	0	
Pembroke	58.2	SE 4	4	13	-1.2		Rodofort	61.2	Stille	2	14	+0.3	
Croydon	60.6	SSW 1	0	6	0		Bordeaux	60.6	Stille	4	12	0	
wick	57.6	WSW 1	1	3	0		Dijan	62.2	NW 1	2	14	+0.6	
Gunnsey	59.8	E 3	1	13	+0.8		Paris	58.9	WSW 1	4	14	0	
Stornoway	58.3	Stille	0	0	0		Tonro	60.0	SW 1	4	14	0	

Schiffsmeldungen

24. Sept. Breite Länge Luftdruck Wind Sicht Seegang
 7^h p 59°4' 70' 75.8 W 4 bis 50 km lange flache Dünung aus W
 7^h p 59°4' 70' 57.6 W 5 über 50 km unregelm. " SW
 Temperaturen Luft - Wasser 10.7° 11.3°
 11.8° 11.4°