

DEUTSCHE SEEWARTE WETTERBERICHT.

JAHRGANG 47 Nr. 269

Dienstag, 26. September 1922

Mitteleuropäische Zeit. Luftdruck reduziert auf 0° Temperatur, N-Meeresspiegel, Schwere in 45° Breite. Temperatur in Graden Celsius.
Windstärke nach Beaufortskala (12=Orkan). Wolken: 0=wolkenlos, 1=1/4 bedeckt, 2=1/2 bedeckt, 3=3/4 bedeckt, 4=bedeckt,
• = Regen, * = Schnee, ∞ = Dunst, ≡ = Nebel, ⚡ = Gewitter.

DEUTSCHE STATIONEN	HEUTE MORGEN														
	Zeit	Luftdruck	Wind	Himmel	Temp.	Abw. Mittel	Feuchtigkeit %	Luftdruck Char. u. Änd.	Niederschlag	Max.	Min.	Sichtweite	Witterungsverlauf	Bemerkungen	See
Borkum	8	760.3	E 4	4	12	0	90-94	+0.8	0	15	3		zieml. heiter		2
Wilhelmshaven	8	60.9	E 4	4	7	-4	80-84	0	0	14	6		"		
Cuxhaven-Altewalder	8	61.1	SE 1	3	7	-	80-84	0	0	8	3		"		
Helgoland	8	63.5	SE 4	3	10	-3							"		3
Kielum	8	62.2	SE 2	2	7	-5	80-84	0	0	11	5		"		
Bremen	8	61.2	E 3	2	6	-	95-100	0	0	15	5		"		
Hamburg	8	62.3	E 3	2	6	-4	86 1/2	+0.3	0	14	5	bis 2 1/2 km	"	Bod. Min. 2.5	
Gr. Borstel	8	-	2	2	6	-			0	15	2		"		
Kiel	8	63.4	E 2	0	6	-5	90-94	0	0	13	4		"		
Wahlrow/Norremünde	8	63.0	SE 1	1	8	-	80-84	+0.5	0	14	3		vorw.	"	
Swinemünde	8	63.0	S	1	9	-2	80-84	+0.3	0	13	3		z. Teil	"	
Rügenwaldermünde	8	63.1	SSW 2	1	5	-6	90-94	+0.7	0	11	1		"	nacht	11
Danzig	8	63.3	WNW 1	1	8	-3	60-64	+0.5	0	11	4	über 50 km	"	"	
Königsberg	8	61.1	WNW 1	1	10	-1	50-54	+0.7	0	13	2	bis 20 "	"	"	
Memel	8	61.2	NNW 2	3	9	-7	70-74	0	0	13	4		meist bewölkt		0
Aachen	8	57.2	S 2	4	12	0	80-84	-0.1	0	13	10	10 "	"	"	
Löningen	8	60.1	SE 1	1	7	-	80-84	-	0	15	5		z. Teil heiter		
Kassel	726	61.1	E 1	3	6	-4	95-100	-0.1	0	12	4		meist bewölkt		
Magdeburg	8	63.1	SE 1	3	5	-6	95-100	+0.4	0	16	4		"	"	
Dresden	8 05	63.4	E 3	2	4	-8	90-94	+0.4	0	8	1	2 "	"	"	
Berlin	8	64.5	SE 1	2	2	-9	95-100	+0.8	0	14	1	200 m	vorw. Niederschl.	Bod. Min. 1.0	
Grünberg i/Sch.	8	62.8	E 1	0	6	-5	90-94	+0.9	5	9	2		vorw. Niederschl.	11 nacht	
Breslau	8	63.2	SE 1	1	5	-6	90-94	+1.0	5	8	1	10 km	unkl.	"	
Frankfurt a/M.	8	60.6	NNW 1	3	9	-2	80-84	0	0	16	7		meist bewölkt		
Mainz	8												"	"	
Karlsruhe	726	58.9	NE 1	3	11	0	90-94	+0.5	0	17	11		"	"	
Friedrichshafen	8	58.2	NE 2	1	10	-1	90-94	-0.2	0	16	9		"	"	
Bamberg	8	61.4	SE 2	3	8	-2	70-74	0	0	15	4	50 "	"	"	
Fürth	8												"	"	
München	8	59.9	NE 4	4	8	-1	95-100	0	0	16	7		"	"	

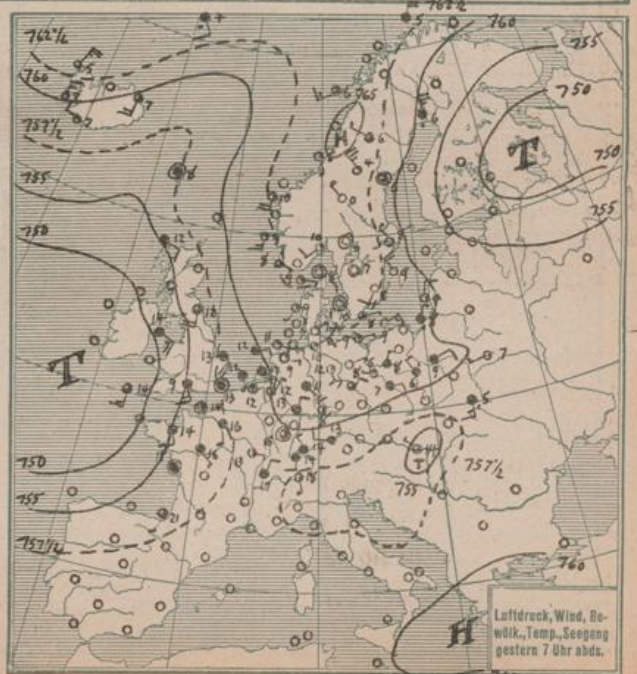
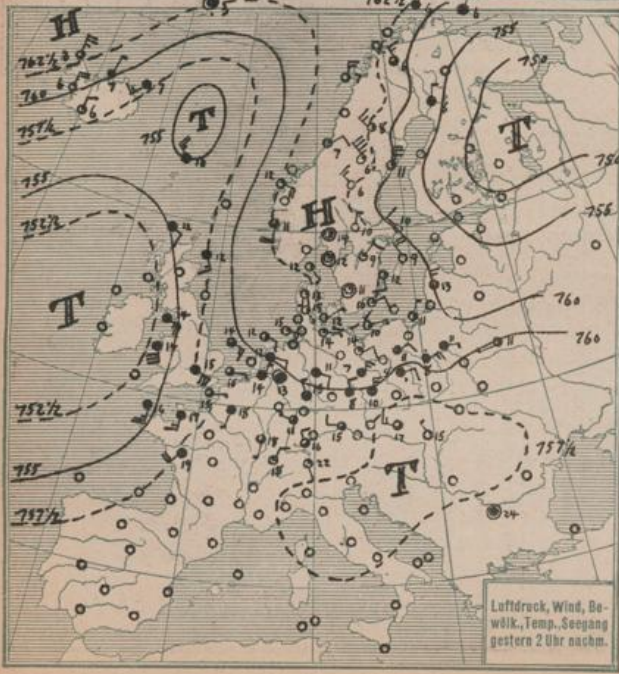
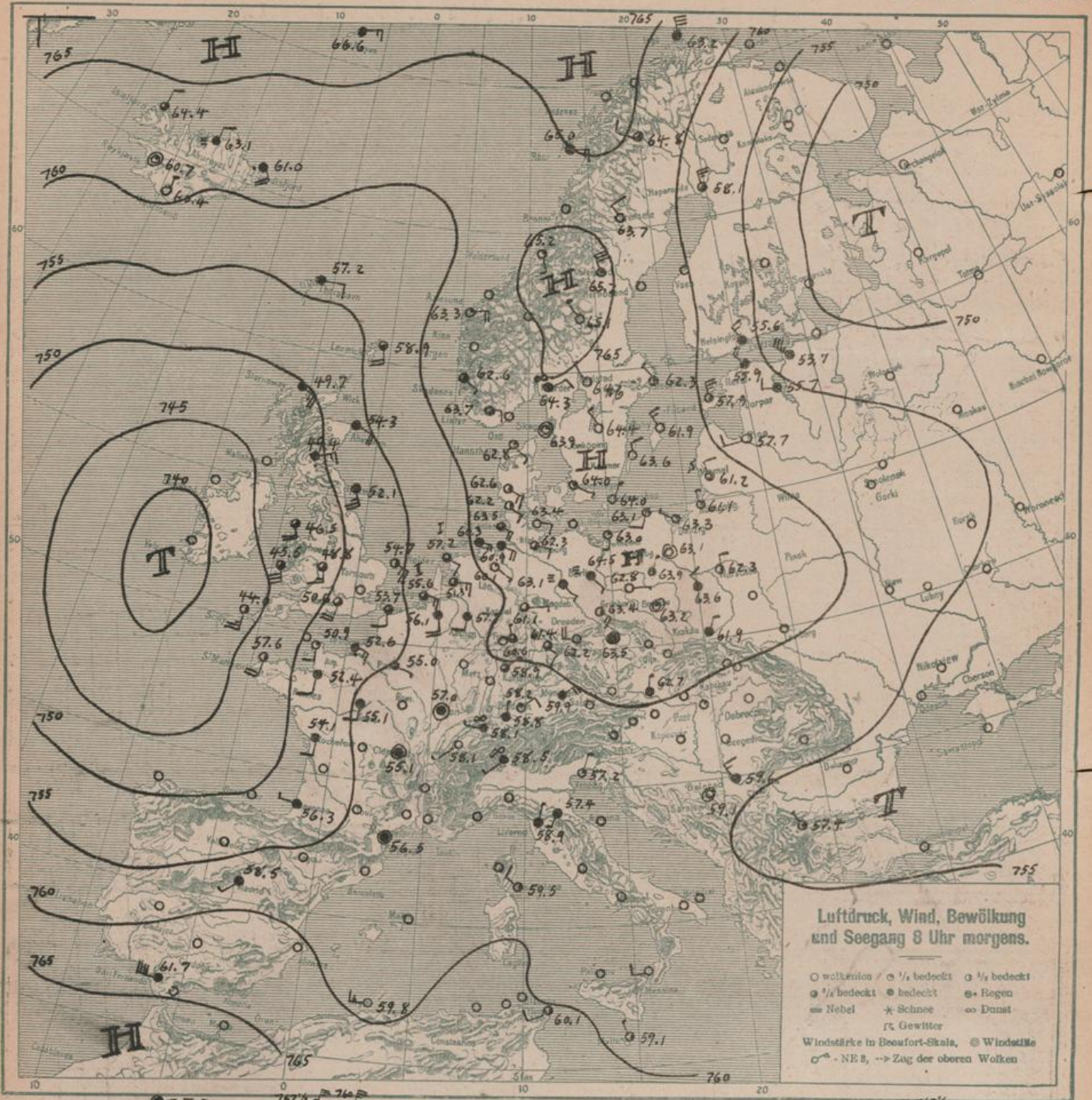
KÜSTENSTATIONEN UND FEUERSCHIFFE

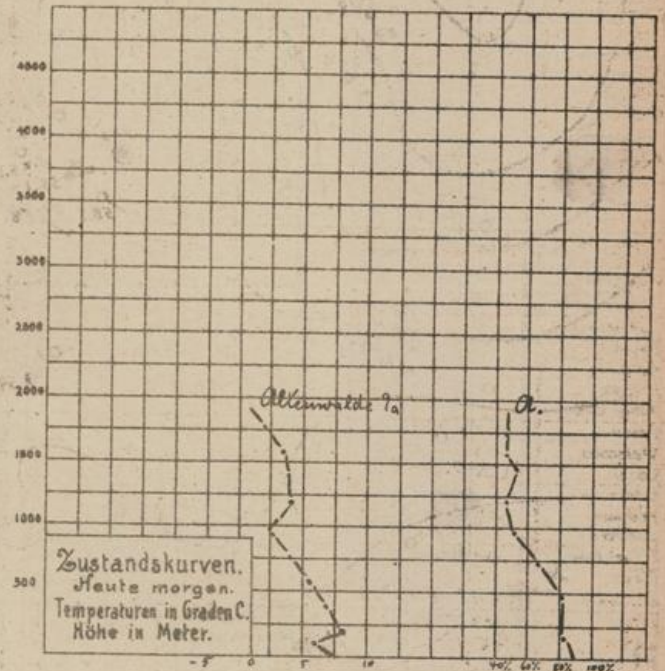
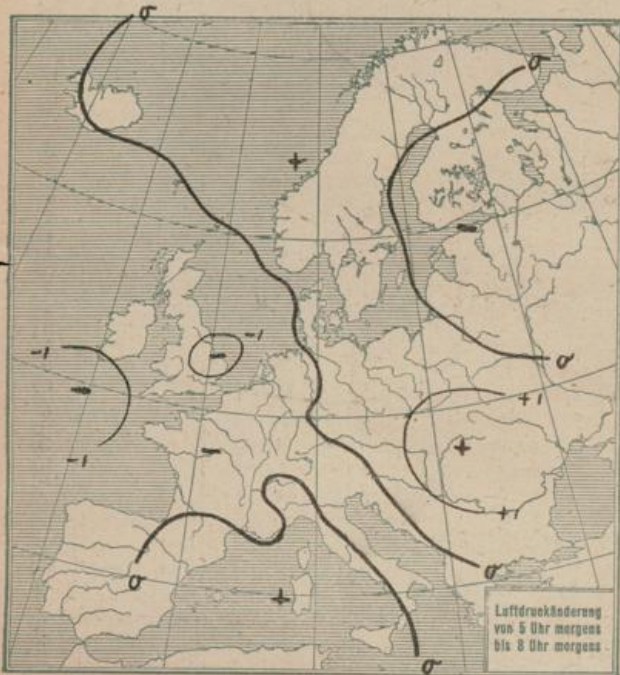
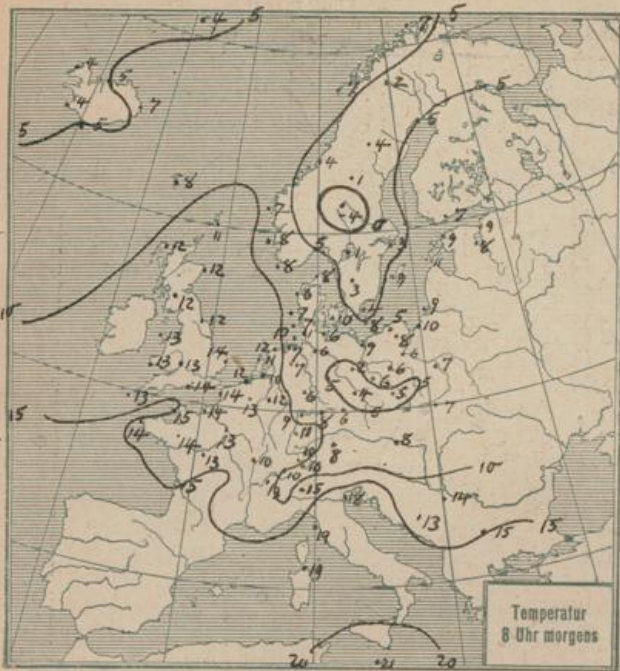
List Bülk Arkona	Borkum Amrumbank Adlergrund
------------------------	-----------------------------------

HÖHEN BEOBACHTUNGEN

(Luftdruck der Bergstationen nicht auf Schwere und N-Meeresspiegel reduziert)

STATION	Höhe	HEUTE MORGEN													
		Zeit	Luftdruck	Wind	Himmel	Temp.	Feuchtigkeit %	Luftdruck Char. u. Änd.	Niederschlag	Max.	Min.	Sichtweite	Witterungsverlauf	Bemerkungen	
Kahler Asten	852	8	6 82.3	SE 4	≡	3	95-100	0	0	-	9		meist bewölkt		
Brocken	1148	8	6 61.2	SE 6	1	-0	95-100	+0.2	0	3	-1		z. Teil heiter		
Fichtelberg	1213	8	6 56.4	SSE 4	≡	-1	95-100	+0.9	2	9	1	bis 200 m	ausg. Niederschl.		
Zugspitze	2964	715	5 25.6	NW 3	2	-1	90-94	0	0	0	-3		zieml. heiter		
Santis	2500	730	5 61.0	WNW 6	≡	3	90-94	0	0	6	-		"		
Heiden	800	730													
Sonnblick	3106	735	5 21.1	W 3	1	-5	70-74	-0.5	0	2	1		vorw. Niederschl.		
Schneekoppe	1603	735	6 25.2	NE 2	1	-5	90-94	+1.0	6	5	-6		"		
STATION	Seehöhe	Zeit	Boden	200	500	1000	1500	2000	2500	3000	3500	4000	4500	5000	Bemerkungen
Lindenberg	422m	7a	NE 2 E 2	SE 6	SE 2 E 3	E 3	E 2 W 3	NE 4	NNE 5	N 2 E 5	W 2 E 6				SE-CU ≡ Sichtb. b. 500m
"	"	7	E 2 S 2	SE 2 E 4	SE 2 E 5	SE 5	ENE 3	E 2 N 4	NE 2 E 4	NE 2 E 4	N 3	W 4			NNW 9
Danzig	"	8a	WNW 2	EW 3	WSW 4	W 2 S 5	W 7	W 9	WSW 5	W 2 N 8	W 2 S 8				
Friedrichshf.	400m	7a	NE 2 N 3			SE 4	SW 2 S 3	W 8	WSW 8	W 6		SE 2 W 3		W 2 E 4	" " 10 "
Altenwalde	37m	9a	73.862 ESE 2	80.802 SE 9	60.802 SE 10	40.452 N 2 E 9	20.000 SE 7	30.200 SE 6	40.452 SE 6	00.452 SE 6					" " 10 "
Leipzig	"	6a	Stille	ESE 8	E 2 S 8	E 2 S 9	E 4	E 2 N 2	Stille						∞ " " 2 "
Bremen	"	7a	SE 7	SE 8	SE 10	SE 12	SE 8	SE 7	SE 7	SE 7	SE 7				
Aachen	"	8a		SE 13	S 9	SE 5	SE 6	SE 4					SE-CU		" " 10 "
Karlsruhe	"	8a	E 3	E 2 N 6	SE 9	SE 9	SE 2 E 2	SW 2 S 4							" " 10 "
Fürth	"	6a	E 2		ESE 8	ESE 4	WNW 2	ENE 1	WNW 6	NW 6					" " 10 "
Hamburg	"	10a	E 3	SE 2	SE 9	SE 2 E 9	SE 2 E 7	SE 2 E 6	SE 2 E 4	NNW 1	NW 6	NW 7	NW 9	NNW 8	NNW 9 " " 4 "
Warschau	"	7a				NNE 8		NNE 12	NNE 14		NNE 10				
Stockholm	"	2a			NNW 2	NNW 2	W 2 S 2	W 2	NNW 2						
Calstrot	"	7a			ESE 13		SW 2 S 13	SW 11							
Toulouse	"	7a				SE 4	ESE 4	S 6	SW 6						
Paris	"	7a				S 10	SSW 12	SSE 8	SSW 8	SSW 8					





ALLGEMEINE ÜBERSICHT 8 Uhr morgens: Dienstag, 26. September 1922

Die Brücke hohen Luftdruckes, die sich vom Nordmeer über Skandinavien und Deutschland bis nach den Alpen erstreckte, hat sich noch verstärkt und an Raum gewonnen, während die ozeanische Depression sich vertieft hat und nach England und Schottland vorgedrungen ist. Ein Hochdruckkern über 775 mm hat sich über Mittelskandinavien herausgebildet, wo die Temperaturen bis auf 5° unter den Gefrierpunkt gefallen sind. In Deutschland herrscht heute vorwiegend heiteres, kühles und trockenes Wetter bei schwachen umlaufenden, im Westen südöstlichen Winden. Strichweise hat bereits Reifbildung stattgefunden.

WETTERAUSSICHTEN AN DER DEUTSCHEN KÜSTE für Mittwoch, 27. September 1922

- NORDSEE: Frische brige Winde aus östlichen Richtungen, zeitweise heiter, kühl, zunächst trocken, später Niederschläge nicht ausgeschlossen.
- westl. OSTSEE: Schwache bis mässige bränderliche Winde, ziemlich heiter, strichweise Nebel, kühl, meist trocken.
- östl. OSTSEE: (Wetterwarte Königsberg) Schwache östliche Winde, wolbig, vorwiegend trocken, geringe Wärmeänderung.
- Sturmwarnungen: Keule 11⁴⁵ am. Nordsee: Gefahr stark auffrischender böiger Südostwinde, Signalball.

MORGEN										MORGEN												
STATION	Luftdruck	Wind	Himmel	Temp.	Luftdruck Char.u.Änd.	Niederschlag	Max	Min	Bemerkung	See	STATION	Luftdruck	Wind	Himmel	Temp.	Luftdruck Char.u.Änd.	Niederschlag	Max	Min	Bemerkung	See	
Wien	62.7	N	1	8	+1.4	0	7	8			Madrid	58.5	SW	1	4	0						
Salzburg											La Coruña	58.4	SW	3	4	-0.5						
Klagenfurt											San Fernando	61.7	W	8	4	0						
											Manora	57.5	SW	2	0	0						
Zürich	58.8	N	1	10	0	0					Amerikanische Beobachtungen v. 2 h a. m.											
Bern	58.1	W	1	10	0	0					St. Johns	61 NW	Key West	62 SE	2							
Genf	58.4	SW	1	13	+0.1	0					Father Point	64 N	Little Rock	65 E	1							
Lugano	58.8	SW	1	15	0	0					Patru Somu	71 N	Nashville	66 NE	3							
Helder	57.2	SE	2	12	0	0					Winnipeg	68 SW	Cleveland	71 SE	1							
Vlissingen	55.6	E	3	12	-0.5	0					La Pas	61 SW	Chicago	71 NE	1							
Utrecht	51.3	E	3	10	-0.8	0					Edmonton	51 N	Duluth	70 E	1							
Kopenhagen	64.0	ESE	1	10	+0.5	0					Wapiti	69 E	Huron	60 S	2							
Skagen	63.4	SE	1	8	0	0					Washington	69 NE	Salt Lake City	61 E	1							
Hansholm	62.8	SE	1	6	0	0					Hatteras	67 E	Helena	60 SW	1							
Blaavandshuk	61.6	SE	3	7	0	0					Charleston	64 S	Denver	66 W	1							
Hammershus	61.0	NNE	1	8	0	0					Rochefort	54.1	S	2	4	15	-0.2					
Abisko	64.8	WNW	2	2	+0.5	-					Bordeaux											
Naparanda	58.1	WNW	3	5	0	0					Dijon	57.0	SE	4	10	-0.3						
Stensele	63.7	NW	2	4	0	1					Calais	63.7	SE	2	3	18	-0.5					
Oesterlund	65.7	WNW	0	1	+1.0	0					Limoges	54.0	S	1	3	15	-0.2					
Hernösand											St. Mathieu	57.6	SSW	6	2	14	-0.5					
Sarna	65.1	NW	1	0	+0.5	0					Montpellier											
Karlstad	64.6	NW	1	1	0	0					Paris	55.0	ESE	1	3	13	0					
Stockholm	62.3	NW	1	3	0	0					Rennes	57.4	S	2	4	14	-0.5					
Jönköping	64.4	SE	1	3	0	0					Strassburg											
Wisby	61.9	WNW	3	0	0	0					Toulouse											
Malmö	63.6	WNW	2	4	+1.0	0					Tours	55.1	S	2	4	13	-0.4					
Spitzbergen											Amiens	54.7	SW	1	3	13	-0.5					
Ungö	63.2	N	0	7	+0.4	0					Cosne	55.6	SE	3	15	-0.1						
Tronsöviders	65.2	SE	1	4	+0.4	0					Le Havre	52.6	ESE	3	14	-						
Aalesund komm	63.3	E	4	7	0	0					Flomilly	56.2	ESE	2	4	14	-0.6					
Öst Litter	63.8	E	2	8	+0.4	0					Metz	56.7	ENE	1	4	12	-0.2					
Andenes Fjell	65.0	E	3	7	+0.4	1					Brüssel	56.1	SE	4	4	13	0					
Bergen											Lyon	57.4	SE	3	10	-						
Bremö											Clermont	56.3	SE	4	10	-						
Vardö											Nizza	58.0	SE	4	10	+0.5						
Skudenes											Terpignan	56.5	SE	4	11	0						
Dombås	63.3	SE	1	5	0	0					Lerwick	58.9	SE	4	3	11	0					
San Mayen	64.0	E	3	4	+0.4	1					Renfrew	49.4	ENE	3	12	-0.8						
Pariser	64.3	NE	2	5	+0.3	0					Eskdalemuir											
Usterö	62.6	SE	1	8	0	1					Cranwell	51.4	E	4	4	13	-1.2					
Helsingfors	55.6	NW	3	4	0	0					Scilly	44.0	S	5	2	13	-1.2					
Sordavala											Tynemouth	52.1	SE	5	4	12	-0.8					
Kuopio											Pembroke	45.5	SE	4	3	13	-0.8					
Vasa											Croydon	52.1	SE	3	13	-0.4						
Sodankylä											Aberdeen	54.3	SE	4	4	12	-0.4					
Reval											Valencia											
Dorpat											Guernsey											
Risand											Stornoway	49.7	SE	5	4	12	-0.4					
Hungerburg											Holyhead	48.5	SE	4	3	13	0					
Posen	63.9	NNE	1	6	+0.6	0					Yarmouth	54.7	SE	5	4	14	-0.3					
Warschau	62.3	N	2	7	+0.7	0					Blacksod											
Łódź	63.6	NW	2	5	+1.0	-					Ross on Wye	48.8	SE	3	3	13	-0.4					
Lublin		WNW	1	6	+0.3	1					Calshot	50.6	SSW	4	3	14	-0.4					
Krakau	61.9	NNE	2	7	+1.5	5					Yersey	50.9	S	2	11	15	0					
Lemberg											Donaghadee	46.2	S	4	13	-0.4						
Bromberg	63.1	SE	0	6	+0.7	0					Thorshavn	57.2	E	2	4	8	0					
Prisk											Seydisfjord	61.0	SE	4	7	+1.0						
Białystok	61.0	NNE	1	6	+0.1	0					Tiga	57.7	WNW	2	5	-						
Prag	60.8	SE	3	5	+0.5	0					Akureyri	63.1	N	2	3	4	0					
Eger	61.2	NE	4	2	0	0					Stafjord	64.4	N	2	3	4	0					
Preßau											Fløyjavik	60.7	SE	1	4	0						
Kaschau	59.1	N	3	3	-1.5	9					Vestmanna	60.4	N	1	0	5	0					
Olmutz	63.4	NE	2	9	+1.0	0					Sofia	57.4	NW	1	15	-						
											Athen	57.6	ESE	1	24	+0.5						
Budapest											Belgrad	59.5	NW	3	4	14	-					
Kaposvar											Saratowo	59.1	SE	3	13	-						
Szeged											Alger	59.8	W	3	0	-						
Debreczen											Tahiti	60.1	WNW	2	0	+1.0						
Belgrad											Florenz	57.4	SW	1	4	0						
											Horba	70.1	NW	2	1	0						
Padua	57.6	NW	1	4	-1.8	0																
Triest	58.3	SW	1	4	0	1																
Livorno	58.9	NNE	1	4	+0.3	0																
Modena	59.5	WNW	2	2	0	1																
Messina	58.4	W	2	2	-0.6	0																
Venezia	57.2	NNE	1	1	+0.3	0																
Malta	59.1	ESE	1	2	0	2																

NACHMITTAG UND ABEND DES VORTAGES

Dienstag, 26. September 1922

Nr. 269 1922

DEUTSCHE STATIONEN	NACHMITTAG										ABEND								
	Zeit	Luftdruck	Wind	Himmel	Temp.	Abw. v. Mittel	Feuchtigkeit	Luftdruck Char. Aend.	Sichtw.	Witterungsverlauf	See	Zeit	Luftdruck	Wind	Himmel	Temp.	Luftdruck Char. Aend.	Witterungsverlauf	See
Borkum	2	61.1	E 3	1	15	0	60-69	+0.1		meist heiter	2	7	60.8	E 2	1	11	+0.2	meist heiter	
W. Haven												7							
Cuxhaven												7	61.2	E 1	0	10	+0.5	zieml. heiter	
Hafslund	2		SE 1	0							2	7		SE 4	1				
Kellum	2	61.8	SE 1	2	15	0	95-100	0.0		zieml. heiter	2	7	62.2	SE 3	0	11	+0.2	zieml. heiter	2
Bremen												7	60.7	E 3	1	13		zieml. heiter	
Hamburg	2	61.2	E 1	1	14	-1	56	0.0	20 km	zieml. heiter	7	61.5	NE 3	1	10	+0.3	zieml. heiter		
Kiel	2	62.3	NE 1	2	12	-3	95-100	+0.3		zieml. heiter	8	62.9	NE 1	0	7	+0.7	zieml. heiter		
Wustrow												8	63.1	NE 0	0	8	+1.0	zieml. heiter	
Wakenwüde												7	62.3	EHE 1	1	9	+0.3	zieml. heiter	
Swinemünde	2	62.1	EHE 1	2	10	-5	80-89	+0.2		zieml. heiter	7	61.8	NE 3	0	9	+0.7	zieml. heiter	2	
Rügenwaldmünde	2											7							
Danzig	2	61.8	NNE 1	2	11	-4	60-69	+0.0		geringe Niederschl.	7								
Königsberg												7	60.6	N 1	0	8	+0.2	meist bewölkt	
Memel	2	60.9	N 3	2	13	-1	60-69	0.0		meist bewölkt	2	7	60.8	N 2	2	9	0.0	meist bewölkt	
Aachen	216	68.4	Wind	4	13		90-99	-0.1		meist bewölkt		7	58.4	N 1	3	12	0.0	meist bewölkt	
Löninge												7	61.0	E 1	0	9		zieml. heiter	
Kassel	140	60.1	SE 2	4	11	-6	80-89	+0.2		meist bewölkt		630	60.9	SE 1	4	11	+0.2	meist bewölkt	
Magdeburg												7	61.5	SE 1	1	11	+0.9	meist bewölkt	
Dresden	266	60.9	NNE 3	4	7	-10	90-99	+1.1		geringe Niederschl.		700	61.7	NNE 2	3	7	+0.9	vorm. Niederschl.	
Berlin	2	61.2	EHE 2	1	14		50-59	+0.3	4 km	meist bewölkt		7	62.4	EHE 1	0	8	+2.0	meist bewölkt	
Grünberg i/Sch.												7	61.9	W 1	1	6	+0.3	vorm. Niederschl.	
Breslau	2	58.1	EHE 2	0	8	-8	70-79	0.0		anhalt. Niederschl.		7	60.3	EHE 2	0	7	+1.1	anhalt. Niederschl.	
Frankfurt a.M.	2	59.4	NNW 1	4	15		70-79	+0.2		meist bewölkt		7	60.4	NNE 2	4	13	+0.4	meist bewölkt	
Mainz	2	59.2	NNW 1	4	15			0.0				7	61.7	NNE 3	4	12	+0.3	meist bewölkt	
Friedrichshafen												7	59.2	NN 1	4	14	+0.1	meist bewölkt	
Bamberg												610	62.0	NN 3	3	8	+1.2	meist bewölkt	
Fürth	2											7							
München	2	58.6	W 2	3	15	-1	80-89	+0.2		meist bewölkt		7	59.4	W 2	4	13	+0.1	meist bewölkt	

KÜSTENSTATIONEN UND FEUERSCHIFFE

List 2 p. E. 1, heiter, sehr sichtbar, See sehr ruhig, 2 p. SE 4-5, wellenlos, See 5 Bulk 5 p. 59.8, E 2, 3/4 bedeckt, T. 12 See 9-10 km Arkona 7 p. E sehr leucht, heiter, See ruhig Borkum 5 p. 61.0, E 2, 3/4 bedeckt, T. 14	Borkumriff Amrumbank Adlgrund 2 p. 59.8, ESE 2, 3/4 bedeckt, T. 14, 7 p. 59.8, E 3, 3/4 bedeckt, T. 13
------------------------------------------------------------------------------------------------------------------------------------------------------------------------------------------------------------------------------------------------------	-----------------------------------------------------------------------------------------------------------------

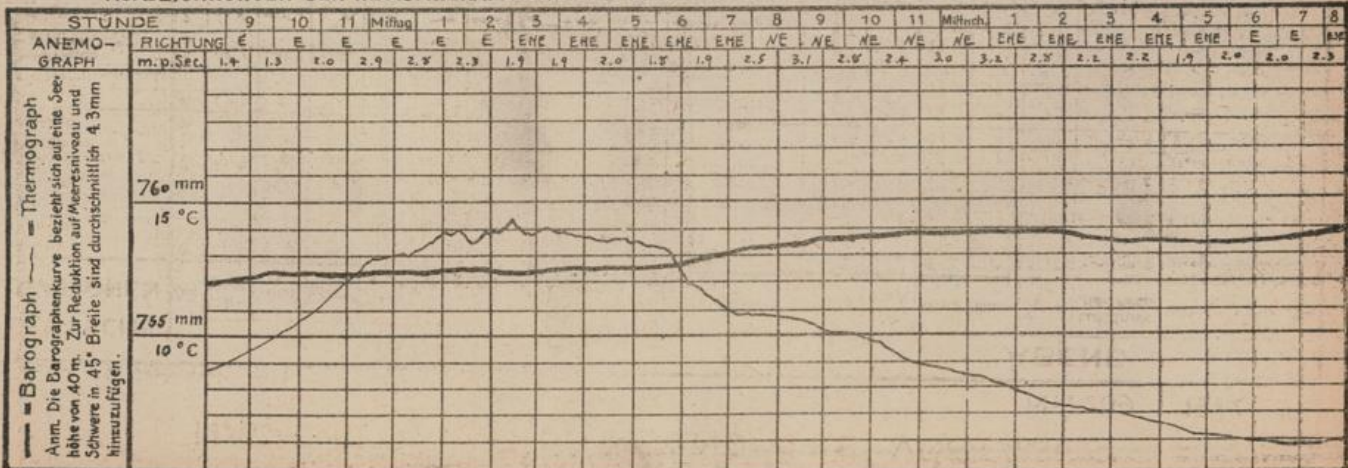
HÖHEN BEOBACHTUNGEN

(Luftdruck der Bergstationen nicht auf Schwere und N-Meerespiegel reduziert)

STATION	Höhe	NACHMITTAG										ABEND					
		Zeit	Luftdr.	Wind	Himmel	Temp.	Feuchtigkeit	Luftdruck Char. Aend.	Sichtw.	Witterungsverlauf	Zeit	Luftdr.	Wind	Himmel	Temp.	Luftdruck Char. Aend.	Witterungsverlauf
Kahler Ast	852	200									7	622.1	W 4	E	5	+0.5	meist bewölkt
Brocken	1148	216									7	622.1	SE 4	1	1	+0.4	vorm. Niederschl.
Fichtelberg	1213	2	659.2	NNW 4	*	3	98-100	+0.3		anhalt. Niederschl.	7						
Zugspitze	2964	216	522.2	NNW 4	*	-1	95-100	+0.1		geringe Niederschl.	916	522.2	NNW 4	E	-1	0.0	meist Nebel
Sönis	2500		561.9	W 8	=	3		-0.1			930	566.8	W 6	E	3	0.0	meist bewölkt
Heiden	800										930						
Sonnblick	3105										632	5					
Schneekoppe	1603										903						

STATION	Seehöhe	Zeit	Boden	200	500	1000	1500	2000	2500	3000	3500	4000	4500	5000	Bemerkungen
Bremen		7p	E 9	300 E 2 3 4	E 2 3 2	ESE 8	2	E 2 N 3	E 3	E 2	61-62				Stark bis 20 km
Lindenberg		4p	Wind	EHE 2	EHE 2	NE 6	-	NE 2 N	str-ou, str						4 4 20 "
Mainz		7p	NNE 5	-	NE 3										

AUFEICHNUNGEN DER REGISTRIRAPPARATE ZU HAMBURG SEIT GESTERN 8 UHR MORGENS (M. E. Z.)



STATION	NACHMITTAG				ABEND				Luftdruck Char. u. Aend.	STATION	NACHMITTAG				ABEND				Luftdruck Char. u. Aend.		
	Luftdr.	Wind	Himmel	Temp.	Luftdruck Char. u. Aend.	Luftdr.	Wind	Himmel			Temp.	Luftdr.	Wind	Himmel	Temp.	Luftdruck Char. u. Aend.					
Wien	58.2	W 3	3	17	-0.2																
Salzburg																					
Klagenfurt																					
Zürich	59.8	NW 2	3	16	-0.3	60.5	S 3	4	14	W	6										
Bern	59.8	NE 1	4	16	-0.1	59.3	NE 3	4	15												
Genf	58.3	NNE 2	1	18	-0.7	62.0	NNE 2	4	17												
Lugano	57.6	SSE 1	1	12	0	59.3	SSE 1	7	18												
Helder	60.1	ESE 2	2	12	0	59.8	SE 1	4	12												
Viissingen						58.3	E 2														
Ulrecht	59.9	E 2	4	12	0	58.3	E 1	2	12												
Hopendagen	62.7	Stille	1	11	0	62.4	Stille	1	10	0											
Skagen	62.1	Stille	1	12	0	62.2	Stille	0	8	0											
Hanothelm	62.2	SE 1	2	12	+0.5	62.1	E 1	1	9	0											
Blaovandshuk	62.5	S 1	1	13	0	62.5	SW 1	1	9	0											
Hammarshus	62.4	NE 2	1	10	0	62.7	ESE 1	3	8	+0.3											
Abisko	62.1	NW 3	3	6	+0.5																
Reporanda	59.8	N 1	4	8	+0.8	57.6	N S	*	6	0											
Stensele	61.1	NW 3	2	8	0	62.1	NW 3	3	6	+1.0											
Oeslersund	62.8	NW 7	1	6	0	62.3	NW 5	1	4	+0.5											
Hernösund	59.1	NW 6	0	11	0	60.4	Stille	3	6	0											
Sörna	61.5	NW 3	0	6	0	62.2	NW 1	0	0	0											
Karlstad	62.7	N 1	0	10	0	62.3	Stille	0	6	0											
Stockholm	60.0	NW 2	0	10	0	61.6	NW 1	0	8	0											
Jönköping	62.6	NNE 2	1	9	0	63.3	Stille	0	7	0											
Wisby	61.6	NW 4	0	9	0	61.6	NW 4	0	9	0											
Kalmar	61.9	SSE 2	1	12	0	62.4	Stille	0	8	+0.5											
Spitzbergen	68.5	NW 2	1	0	0	68.5	SE 1	1	2	0											
Jingo	61.3	NNE 5	4	6	+0.8	62.5	NNE 4	4	5	+0.9											
Kramsö/Väners	62.9	NE 2	1	7	-0.4	64.2	SSE 1	1	5	+0.4											
Aalandsklän	62.8	SE 4	1	12	W	0	63.7	S 4	2	10	+0.4										
Öst Lister	62.4	SE 4	2	12	0	63.2	SE 1	3	8	0											
Andenes Fjell	64.4	N 3	2	7	+0.4	64.1	NW 3	3	6	+0.6											
Bergen Sæm	63.8	SE 4	2	12	0	65.3	NW 4	*	0	0											
Brønnø																					
Vardø	67.4	NNE 5	4	6	0																
Skudenes																					
Dombås	62.1	Stille	0	5	0	62.1	NW 2	0	1	0											
Jon Mayens	62.6	Stille	*	3	+1.0	64.5	SSE 2	*	4	+0.8											
Forder	63.5	Stille	2	14	0	62.1	SW 2	1	10	0											
Utsire	62.4	S 4	3	11	+0.9	62.2	S 3	2	9	0											
Helsingfors																					
Soravala																					
Kuopio																					
Vasa																					
Sodankylä																					
Reval																					
Dorpat																					
Filsand																					
Hungerburg																					
Posen	60.5	NE 2	4	11	W +0.4	61.6	NNE 1	4	8	+0.9											
Warschau	60.2	E 1	4	11	-0.8	60.1	NNE 2	4	9	W +0.3											
Lodz	60.1	NE 3	*	9	0.5	60.8	NW 1	*	6	0											
Lublin		N 1	4	8	W -0.5																
Krakau																					
Lemberg						58.6	S 3	*	5	-0.7											
Bromberg																					
Pinck	60.3	NW 1	3	11	-0.5	59.6	NE 1	2	7	-0.3											
Bialystok	60.4	NNE 1	3	11	-0.2																
Prag	57.5	N 3	4	10	+1.0																
Eger	59.4	NW 2	4	8	W +1.0																
Kaschau	58.5	N 1	*	13	-0.5																
Omütz	58.3	NNE 1	*	13	-0.5																
Budapest	56.3	NW 1	1	15	-																
Malta																					
Madrid																					
La Coruña																					
Rocheport	58.6	SW 4	4	19	-0.9	58.4	Stille	4	15	-											
Bayonne	58.3	Stille	5	24	-1.4																
Bordeaux	58.3	Stille	3	22	-0.9																
Dijon	58.9	S 1	3	18	-0.8	58.9	E 1	2	13	-0.3											
Calais	58.4	E 1	3	16	-	57.8	Stille	4	13	-1.0											
Limoges						72.3	SW 1	3	13	-0.9											
St. Mathieu	54.5	S 5	4	16	-1.5																
Montpellier																					
Paris	58.1	S 1	4	18	-0.5	57.2	SSE 1	4	16	-0.5											
Remes	57.9	S 4	17	-1.3	55.6	SSE 2	3	14	-1.3												
Strasbourg	58.8	NW 1	3	11	-0.2	59.1	Stille	3	15	0											
Toulouse	58.1	Stille	2	24	-0.7																
Tours	58.3	SW 1	1	25	-1.0																
Argentan	57.6	S 2	4	14	-0.7																
Amiens	58.3	NW 1	3	16	+0.5																
Cosne	59.1	Stille	4	19	-1.0	61.3	Stille	1	14	-0.7											
Le Havre	57.4	E 1	3	15	-1.0	57.1	SSE 2	2	14	-0.5											
Rouilly	59.1	S 2	4	15	-0.6	58.3	Stille	4	16	-0.6											
Metz																					
Brassel	59.0	NNE 1	4	14	W 0	58.5	ENE 2	6	12	0											
Lyon	58		2	3	20	-1.0															
Lerwick																					
Renfrew																					
Esksdalemuir																					
Cranwell																					
Sully																					
Tynemouth																					
Pembroke	52.6	SSE 6	4	14	-1.5	49.4	SE 7	4	14	-1.8											
Croydon	58.1	SE 6	4	15	-1.2	58.8	ESE 2	4	13	-0.4											
Aberdeen	57.8	SSE 3	4	12	-	57.1	SSE 3	4	11	-0.4											
Valentia																					
Guernsey																					
Stornoway	54.6	SE 2	4	12	-1.5	52.8	ESE 2	4	12	-0.8											
Holyhead	52.9	SE 5	4	14	-0.4	50.6	SE 5	4	14	-0.4											
Yarmouth	59.8	SE 3	3	14	-1.9	58.6	SE 4	4	13	-0.4											
Blackood																					
Ross on Wye	55.7	SE 4	4	14	-1.9	53.6	ESE 3	4	14	-1.2											
Calshot	57.0	SE 6	4	15	-1.2	56.0	SSE 3	4	9	0											
Versey	56.2	SSE 4	4	14	-1.5	58.1	SSE 4	4	17	-0.4											
Donaghadee																					
Sofia	66.6	Stille	*	24	-1.3																
Thereseviken	55.0	NW 2	4	10	+1.5	57.7	Stille	4	8	+1.0											
Georgisford	57.0	SW 3	4	7	+0.5	58.2	S 3	3	7	+0.5											
Akureyri	60.1	N 1	4	7	+0.3																
Georgisford	63.0	N 5	3	3	+0.3	63.3	N 5	3	5	0											
Reykjavik	58.7	N 4	1	0	W 0	59.4	N 3	1	7	0											